








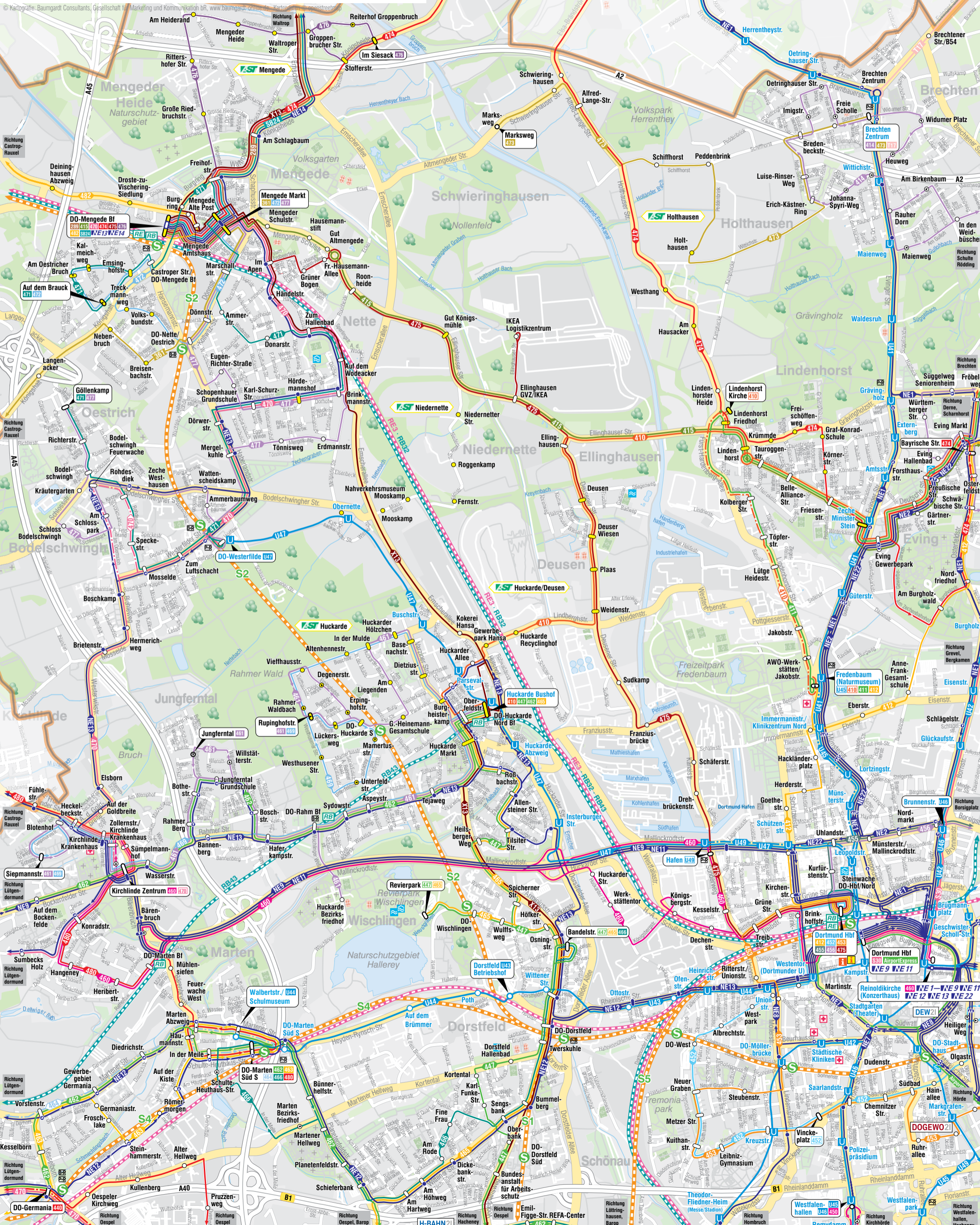


7. Huckarde/Mengede und Umgebung

Legende

-  AnrufsammelTaxi (AST), AST-Haltestelle
-  S-Bahnlinie, Bahnlinie RE, RB
-  Stadtbahn, Bus mit Liniennummer und Haltestelle
-  Abends ab ca. 21.00 Uhr
-  NachtExpress
-  Haltestellen nur in angezeigter Richtung
-  Haltestellen mit Umsteigemöglichkeit
-  Endhaltestelle (Stadtbahn, der Verkehrsunternehmen)
-  KundenCenter DSW21, DORTMUNDtourismus, Park and Ride, öffentliche Gebäude, Kirche



© Kartografie: Baumgardt Consultants, Gesellschaft für Marketing und Kommunikation bR, www.baumgardt-consultants.de