

# Fahrplan 2025

Gültig ab 07.01.2025



[www.bus-und-bahn.de](http://www.bus-und-bahn.de)  
[www.netzplan-dortmund.de](http://www.netzplan-dortmund.de)

**Dortmund**

**DSW21**



# Neuerungen

## Sehr geehrte Fahrgäste,

die nachfolgenden Änderungen betreffen den Fahrplan in Dortmund zum 07.01.2025. Seit dem letzten Fahrplanwechsel wurden einige Anpassungen vorgenommen.

### Anmerkungen in eigener Sache

Alle Angaben in diesem Fahrplanbuch wurden sorgfältig geprüft. Aufgrund des Umfangs sind Druckfehler und Unstimmigkeiten nicht auszuschließen. Daher erfolgen alle Angaben ohne Gewähr. Änderungen bleiben vorbehalten.

**Wir empfehlen Ihnen, um immer aktuell informiert zu sein, die DSW21-App oder die elektronische Fahrplanauskunft auf unserer Webseite unter [www.bus-und-bahn.de](http://www.bus-und-bahn.de) zu nutzen.**

## Bus

### Kleinere Änderungen im Bus-Bereich

In enger Abstimmung mit DSW21 und auf vielfachen Fahrgastwunsch verlängert die Verkehrsgesellschaft Ennepe-Ruhr (VER) ihre **Buslinie 371** über die Haltestelle »Oespel S« hinaus bis zur Dortmunder Universität. Die Linie fährt zur Hauptverkehrszeit künftig im 30-Minuten-Takt über die Haltestelle »Sebrathweg« durch den Technologiepark bis zur Endhaltestelle im Bereich der Mensabrücke (Campus Nord).

Die **Linie 445** wird in den Abendstunden nicht mehr über »Hörde Bf« bis zur Haltestelle »Am Kai« verlängert. Außerdem entfallen aus betrieblichen Gründen nachmittags die zusätzlichen Fahrten, so dass die Linie im Bereich Phoenix West im 60-Minuten-Takt unterwegs ist. Im Bereich der Universität bleibt der gewohnte 20-Minuten-Takt unverändert.

### Anpassungen infolge von externen Baustellen

Auch in 2025 ist DSW21 gezwungen, auf Baustellen zu reagieren und Linienwege entsprechend anzupassen. Dies betrifft zunächst vor allem zwei Linien:

Für voraussichtlich drei Monate wird die **Linie 447** alle Fahrten über die Durchstraße vornehmen, da im Bereich Holtbrügge Bauarbeiten laufen.

# Neuerungen

Im Schulverkehr wird deswegen auch der **E-Wagen der Linie 450** angepasst: Als Ersatz für die entfallende Haltestelle »Schondellestr.« bietet DSW21 eine Zustiegsmöglichkeit auf der Zillestraße in Höhe der Fußgängerbrücke.

Wegen einer Baumaßnahme im Bereich Bärenbruch kann die **Linie 480** voraussichtlich zwei Jahre lang nur in Fahrtrichtung Marten auf ihrem regulären Linienweg fahren. In Richtung Kirchlinde ist DSW21 zu einer Umleitung über das Gewerbegebiet Germania gezwungen. Dies führt zu längeren Fahrt- und veränderten Abfahrtszeiten. Die Anschlüsse an die Stadtbahnlinie U44 im Bereich Marten-Süd können aber weiterhin gewährleistet werden.

## Anpassungen im Schulverkehr (Bus)

Aufgrund der stark gestiegenen Nachfrage und wegen Fahrgast-Rückmeldungen nimmt DSW21 kleinere Änderungen im Schulverkehr vor: Nachdem die Abfahrtszeiten des E-Wagens der **Linie 436** (»Adi-Preißler-Allee« bzw. Hohenbuschei bis zum Schulzentrum Asseln) bereits im Vorjahr optimiert wurden, setzt das Verkehrsunternehmen dort nun auch größere Kapazitäten ein: Auf der Linie kommt fortan ein Gelenkbus zum Einsatz.

Nachfragebedingt entfallen künftig die beiden morgendlichen **E-Wagen der Linien 452 und 453**, die bislang zwischen »Unionstraße« und »Vinckeplatz« bzw. »Dorstfeld S« und »Vinckeplatz« gefahren sind.

## Stadtbahn

### U43

Die wichtige Ost-West-Verbindung fährt tagsüber weiterhin im bewährten 10-Minuten-Takt. Aus betrieblichen Gründen passt DSW21 allerdings vorübergehend die zusätzlichen Verstärkerfahrten im Streckenabschnitt »Westentor« – »In den Bärten« (Stadtmitte – Brackel) an: Diese entfallen montags bis freitags zwischen 8.30 Uhr und 12.30 Uhr sowie nach 18.30 Uhr. Im Nachmittagsbereich werden drei Verstärkerfahrten pro Stunde zusätzlich zu den regulären Fahrten der U43 angeboten. Samstags entfallen die zusätzlichen Verstärkerfahrten vorübergehend ganz. Wichtig dabei: An BVB-Heimspieltagen werden die zusätzlichen Verstärkerfahrten im Stadionverkehr wie bislang angeboten.

### U45

Ebenfalls aus betrieblichen Gründen entfallen die verlängerten Fahrten zwischen »DO-Hauptbahnhof« und »Fredenbaum« vorübergehend montags bis freitags im Zeitraum von etwa 12 bis 18 Uhr sowie samstags von ca. 10.30 bis 18 Uhr. Das Angebot auf dem regulären Linienweg »Westfalenhallen« – »DO-Hauptbahnhof« bleibt unverändert.

# Neuerungen

## U47

Für rund 250 Mio. € beschafft DSW21 34 neue Stadtbahnen und modernisiert 64 vorhandene Fahrzeuge baugleich. 16 neue Bahnen sind nun bereits im Linienverkehr im Einsatz und erhöhen die Kapazitäten der Dortmunder Stadtbahn-Flotte insgesamt deutlich. DSW21 nutzt dies, um durch entsprechende Fahrzeug-Umverteilung die gut nachgefragte Stadtbahn-Linie U47 zu stärken. Künftig rollt dort etwa jede zweite Bahn als Zwei-Wagen-Zug über die Gleise.

## U49

Aus betrieblichen Gründen entfallen die verlängernden Fahrten zwischen »DO-Hauptbahnhof« und »Hafen« vorübergehend montags bis freitags im Zeitraum von etwa 12 bis 18 Uhr. Das Angebot auf dem regulären Linienweg »Hacheney« – »DO-Hauptbahnhof« bleibt unverändert.

# Fahrgastinformation

## **DSW21 Hauptverwaltung**

Deggingstraße 40

44141 Dortmund

Tel.: 0231.955-00

E-Mail: [posteingang@dsw21.de](mailto:posteingang@dsw21.de)

Zu erreichen mit den Linien

U41, 453 bis Märkische Straße

U47 bis Kohlgartenstraße

456/455 bis Gewerbehof Defdahl

## **KundenCenter Petrikirche**

Kampstraße 46

montags - freitags:

8.00 Uhr - 20.00 Uhr

samstags:

8.00 Uhr - 16.00 Uhr

## **Stadtbahnanlage DO-Hörde Bf**

montags - freitags:

8.00 Uhr - 18.00 Uhr

## **Castrop Betriebshof**

Bahnhofstraße 14

montags - freitags:

8.00 Uhr - 17.45 Uhr

## **HaltePunkt Kampstraße**

- Allgemeine Auskünfte, kein Verkauf -

in der Stadtbahnanlage Kampstraße

montags - freitags:

09.00 Uhr - 17.00 Uhr

Für Fragen rund um den öffentlichen Nahverkehr, Tickets,

Abonnements oder Beanstandungen steht unser Servicepersonal in

den KundenCenter für Sie zur Verfügung.

## **Aboservice**

Tel.: 0231.955-2555 Mo. - Fr. 08:00 - 20:00 Uhr

E-Mail: [abo@dsw21.de](mailto:abo@dsw21.de)

## **Online-Service für Abonent\*innen**

[meinabo.dsw21.de](http://meinabo.dsw21.de)

## **Fundbüro**

Stadtbahn: 0231.955-4145 (U43, U44) Mo. - Fr. 07:30 - 15:30 Uhr

0231.955-4744 (U41,U42,U45-U49) Mo. - Fr. 07:30 - 15:30 Uhr

Bus: 0231.955-4468 Mo. - Fr. 07:00 - 15:30 Uhr

Castrop-Rauxel: 02305.161110 Mo. - Do. 08:00 - 14:30 Uhr

## **Hilfe bei Schadensfällen**

Tel.: 0231.955-4507

## **Automatenstörung**

Tel.: 0231.955-5566

# Fahrgastinformation

## Kundenresonanz - Anregungen und Beschwerden

Tel.: 0231.955-3385

montags - freitags: 8.00 Uhr - 20.00 Uhr

E-Mail: [kundenresonanz@dsw21.de](mailto:kundenresonanz@dsw21.de)

## Fahrplan- und Tarifauskunft

täglich 0.00 Uhr - 24.00 Uhr

Tel.: 0800 6 504030 (gebührenfrei aus allen deutschen Netzen)

## Weihnachten und Silvester

An Heiligabend, Weihnachten, Silvester und Neujahr gelten gesonderte Fahrpläne. Informationen und eine Fahrplanauskunft erhalten Sie im Internet unter [www.bus-und-bahn.de](http://www.bus-und-bahn.de), in der DSW21-App oder zeitnah in der Tagespresse.

## Dortmund Airport

Die Linien AirportExpress und AirportShuttle werden direkt vom Dortmund Airport betrieben und sind im Internet unter [www.dortmund-airport.de/bus-und-bahn](http://www.dortmund-airport.de/bus-und-bahn) abrufbar. Beachten Sie, dass in Abhängigkeit vom Sommer- und Winterflugplan kurzfristige Änderungen möglich sind. Bei Änderungen im Flugplan wird ebenfalls die Linie 490 angepasst.

## Nachbarverkehrsunternehmen

Auf Grund des Umfangs eines Fahrplanbuches ist es nicht möglich alle Fahrpläne der Nachbarverkehrsunternehmen abzubilden. Informieren Sie sich für Fahrten mit diesen Linien bitte direkt beim

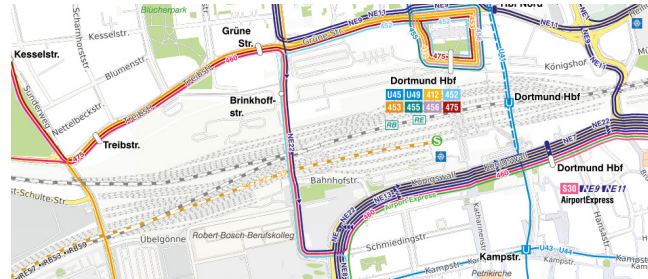
entsprechenden Verkehrsunternehmen.

## Halt auf Wunsch

Nach 20.00 Uhr halten Busse von DSW21 zum Aussteigen auch zwischen den Haltestellen, wenn Sie dem Fahrpersonal Ihren Wunsch vorher mitteilen und die Verkehrssituation es zulässt. Nutzen Sie den Ausstieg vorne beim Fahrpersonal.

## Interaktiver Liniennetzplan

Mit dem interaktiven Liniennetzplan stellen wir Ihnen eine leistungsfähige und benutzerfreundliche Oberfläche für Ihre optimale Fahrtenplanung zur Verfügung. Planen Sie Ihre Fahrt im Netz von DSW21 und verschaffen Sie sich einen Überblick über das gesamte Liniennetz. Den interaktiven Liniennetzplan finden Sie unter [www.netzplan-dortmund.de](http://www.netzplan-dortmund.de).



# Fahrgastinformation

## Taxiruf in DSW21-Fahrzeugen

Sollten Sie zu Ihrer Ausstiegshaltestelle ein Taxi zur Weiterfahrt benötigen, können Sie dies über unser Fahrpersonal direkt im Fahrzeug anfordern lassen. Nutzen Sie in den Stadtbahnen einfach die Fahrgastsprechstelle, indem Sie den entsprechenden Knopf betätigen und auf eine Rückmeldung des Fahrpersonals warten. Dieses wird sich umgehend mit Ihnen in Verbindung setzen, sobald es die Verkehrslage zulässt. In unseren Bussen können Sie sich für einen Taxiruf direkt an das Fahrpersonal wenden. Sprechen Sie Ihr Anliegen bitte möglichst bereits beim Einstieg an.

## Mobilitätseingeschränkte

Im Umgang mit behinderten, älteren, gebrechlichen oder schwangeren Fahrgästen bitten wir um Rücksichtnahme. Bitte überlassen Sie diesen Personengruppen nach Möglichkeit Ihren oder die gekennzeichneten Sitzplätze. Mehr Informationen zur Beförderung von Schwerbehinderten, Fahrradmitnahme, Kindermitnahme oder Hundemitnahme finden Sie auf [www.bus-und-bahn.de](http://www.bus-und-bahn.de).

## AnrufSammelTaxi (AST)

Das AnrufSammelTaxi (AST) ist ein ergänzendes Verkehrsangebot zum Fahrplan von DSW21. Es verkehrt nach Fahrplan dann, wenn der Fahrtwunsch spätestens 45 Minuten vor der Abfahrt in der AST-Zentrale angemeldet wurde. Bei der Anmeldung nennen Sie bitte, Ihren Namen, die Abfahrtszeit, die Abfahrtshaltestelle, das Fahrtziel, die Anzahl der Personen und große Gepäckstücke.


Die Telefonnummer der AST-Zentrale lautet: 0231.955-4100

Pro Person und pro Fahrt wird ein gesondertes Ticket benötigt. Dieses wird zu Beginn der Fahrt durch das Fahrpersonal verkauft. Die AST-Tickets sind nicht übertragbar und berechtigen nicht zu Fahrtunterbrechungen. Alle Fahrgäste mit einem gültigen AST-Ticket können maximal drei Kinder bis zum vollendeten 6. Lebensjahr unentgeltlich mitnehmen.

Für den Raum Dortmund benötigen Sie ein Ticket der Preisstufe 1. Ermäßigte Tarife gelten für Inhaber\*innen von VRR-Zeitfahrtausweisen, von SemesterTickets, von NRW-FerienTickets und für Kinder von 6 bis 15 Jahren. Jede weitere mitfahrende Person sowie Schwerbehinderte mit Berechtigung zur unentgeltlichen Beförderung im VRR und deren Begleitperson zahlen ebenfalls den ermäßigten Fahrpreis.

Mehr Informationen zum AnrufSammelTaxi erhalten Sie auf unserer Webseite unter [www.bus-und-bahn.de](http://www.bus-und-bahn.de).

## Anschlussgarantie

Bei der Anschlussgarantie werden einzelne, speziell genannte Anschlussverbindungsicher gestellt. Diese sind mit dem Symbol  gekennzeichnet. Sollte ein so gekennzeichnete Anschluss dennoch einmal nicht klappen, bestellt unser Fahrpersonal ein Taxi zur Umstiegshaltestelle. Dieses bringt Sie auf Kosten des

# Fahrgastinformation

Verkehrsunternehmens zur Zielhaltestelle Ihrer Anschlusslinie. Sie müssen nicht in Vorleistung treten, sondern lediglich die Fahrt beim Fahrpersonal quittieren.

## Mobilitätsgarantie

Wenn der Bus oder die Bahn an der Abfahrtshaltestelle mehr als 20 Minuten Verspätung hat und es keine alternative Fahrtmöglichkeit gibt, können Fahrgäste in Dortmund und innerhalb des Verkehrsverbundes Rhein-Ruhr auf ein Taxi oder auf einen Fernverkehrszug (ICE, IC oder EC) umsteigen.

Die 20-Minuten-Regel bezieht sich auf das einzelne genutzte Verkehrsmittel. Eine Wegekettengarantie kann damit nicht gewährleistet werden. Diese Regelung gilt nicht bei Streik, Unwetter, Naturgewalten, Bombendrohungen oder Verspätungen, die während der Fahrt auftreten.

Die entstehenden Kosten werden bis zu einer festgelegten Obergrenze erstattet:

Bis 20.00 Uhr:

- 50 € für BärenTicket und Ticket2000
- 25 € für alle anderen Tickets

Ab 20.00 Uhr:

- 50 € für alle Tickets

Für die Erstattung einfach den Antrag auf Mobilitätsgarantie ausfüllen und innerhalb von 14 Tagen mit dem Ticket bzw. der Ticketkopie einer Fahrkarte und der Taxiquittung bzw. dem genutzten

IC-/EC-/ICE-Ticket an das zuständige Verkehrsunternehmen senden oder im KundenCenter abgeben. Wird der Anspruch akzeptiert, erhalten Fahrgäste das Geld per Banküberweisung vom Verkehrsunternehmen zurück. Den Antrag finden Sie im Internet unter [www.bus-und-bahn.de](http://www.bus-und-bahn.de).

## Verkehrsmittelwerbung

Sie können einen ganzen Bus oder die komplette Stadtbahn zu Ihrer rollenden Botschaft machen!

Ansprechpartner DSW21:

Verkehrsmittelwerbung  
Deggingstraße 40  
44141 Dortmund

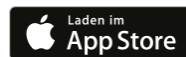
Andrea Reckermann  
Tel.: 0231.955-2163

Christian Schmidt  
Tel.: 0231.955-2600

E-Mail: [verkehrsmittelwerbung@dsw21.de](mailto:verkehrsmittelwerbung@dsw21.de)

## DSW21-App

Die passende App für Dortmund. Die DSW21-App versorgt Sie regelmäßig mit lokalen Verkehrsinformationen. Damit Sie schnell den passenden Start- und Zielort finden, werden immer zuerst die Ergebnisse für Dortmund gezeigt.







# Zeichenerklärung

## Zeichen der Deutschen Bahn AG












<b>IC/EC</b>	<i>InterCity, EuroCity</i>	Fernverkehrszüge; es gelten alle VRR-Monats- und Jahres-Tickets mit <b>IC-Zuschlag</b> (als Monats- oder Jahreszuschlag erhältlich)
<b>RE</b>	<i>Regional Express</i>	Regionaler Schnellverkehr zwischen Städten, <b>zuschlagfrei</b>
<b>RB</b>	<i>RegionalBahn</i>	Nahverkehrszüge, <b>zuschlagfrei</b>
<b>S</b>	<i>S-Bahn</i>	Schnellverkehr in und zwischen Großstädten (auch RegioBahn)

## Zeichen der anderen Verkehrsmittel im VRR

<b>U</b>	Stadtbahn	Schnell-Straßenbahn, z.T. U-Bahn; i.d.R. kein Ticketverkauf im Wagen
	Schwebebahn	innerstädtischer Schnellverkehr Wuppertal
	Straßenbahn	Stadtlinie
	Niederflur-Straßenbahn	Stadtlinie, behindertengerechter Einstieg
<b>RSB</b>	SchnellBus	Schnelle Regionalbusse
<b>CE</b>	CityExpress	Vorort-City-Verbindung
	Omnibus	Stadtlinie
	O-Bus	in Solingen

<b>NE</b>	NachtExpress	Besondere Nachtlinien
<b>ST</b>	Anrufsammeltaxi	
<b>LT</b>	Anruflinientaxi	
	TaxiBus	
	SkyTrain	Kabinenbahn Düsseldorf Flughafen

## Allgemeine Zeichen

<b>P-R</b>	Parken und Reisen		Fahrradmitnahme
	Aufzug		Fahrrad - Abstellplatz
	behindertengerechter Einstieg		Fahrrad - Box/Station
	Zugang über Rampe	<b>H</b>	Halten auf Zuruf
	Taxi-Rufsäule	<b>→</b>	Fahrtrichtung "Hin"
	Haltestelle wird nur in einer Richtung angefahren	<b>←</b>	Fahrtrichtung "Rück"
<b>X E4</b>	Verkehrsbeschränkung oder -hinweis mit Erläuterung auf derselben Seite unten		in der Mitte der Uhrzeit-spalte: hält nicht an dieser Haltestelle
	Anschlussgarantie		fährt über eine andere Strecke
			CafeWagen, Getränke und kleinere Speisen erhältlich

# Vertriebsstellenverzeichnis

Vertriebsstellen sind überwiegend Einzelhandelsgeschäfte (Kiosk, Kaufhaus, Reisebüro, Lotto-Annahmestellen), bei denen Sie die gängigen Ticketsorten erwerben können. Fahrausweise können auch in den DSW21 KundenCentern, an Fahrausweisautomaten, bei Busfahrer\*innen, im HandyTicketshop und im Ticketshop erworben werden.

**Kurzfristige und zwischenzeitliche Änderungen der Vertriebsstellen sind möglich**

Stadt/Ortsteil	KundenCenter	Straße/Nr.
Dortmund Mitte	Petrikirche	Kampstraße 46
	HaltePunkt	Stadtbahnanlage Kampstraße
Castrop-Rauxel	Betriebshof Castrop-Rauxel	Bahnhofstr. 14
Hörde	Hörde	Stadtbahnanlage Hörde Bf

Stadt/Ortsteil	Vertriebsstelle	Straße/Nr.
Dortmund Mitte	Lotto-Annahmestelle	Kaiserstraße 78
	Lotto-Annahmestelle	Kreuzstraße 68
	Lotto-Annahmestelle im Rewe	Schützenstraße 83
	Lotto-Annahmestelle	Rheinische Str. 45 (im Rewe)
Barop	Krause Kartenvorverkauf	Stockumer Straße 245
Berghofen	Lotto-Annahmestelle	Berghofer Straße 192
Bövinghausen	Lotto-Annahmestelle	Provinzialstraße 419
Brackel	Lotto-Annahmestelle	Brackeler Hellweg 58
	Lotto-Annahmestelle	Brackeler Hellweg 119
	Lotto-Annahmestelle	Brackeler Hellweg 153
Dorstfeld	Lotto-Annahmestelle	Am Hühweg 20
	Lotto-Annahmestelle	Wittener Straße 3
Eving	Lotto Toto	Bayrische Straße 154
Höchstener	Lotto-Annahmestelle	Höchstener Straße 10
Hörde	Lotto-Annahmestelle	Wellinghofer Straße 89
	Lotto-Annahmestelle im Rewe	Rathenaustraße 25
Hombruch	Zigarren Hartmann	Harkortstraße 66
Huckarde	Lotto-Annahmestelle	Rahmer Straße 3-5
Husen	Reisebüro Grundmann	Husener Str.50
Kirchlinde	Lotto-Annahmestelle	Frohlinder Straße 12a
Lütgendortmund	Lotto-Annahmestelle	Kesselborn 56
	Köhler Schreibwaren	Limbecker Straße 9

Stadt/Ortsteil	KundenCenter	Straße/Nr.
Marten	Aral-Tankstelle Bühren	Martener Straße 276
Mengede	Lotto-Toto-Reisen	Castroper Straße 85
	Lotto-Annahmestelle	Wodanstraße 32
Neuasseln	DTV Einzelhandelssysteme	Holzwickeder Straße 115
Scharnhorst	Lotto-Annahmestelle	Gleiwitzstraße 275
	Lotto-Annahmestelle im Rewe	Gleiwitzstraße 100
Wambel	Lotto u. Reisestübchen	Geißlerstraße 5-9
	Lotto-Annahmestelle	Wambeler Hellweg 107
Wellinghofen	Liegau Schreibwaren	Preinstraße 67
Westerfilde	Lotto-Annahmestelle	Westerfilder Straße 26
Wickede	Lotto-Annahmestelle	Dollersweg 82
	Presse-Tabak-Lotto im EDEKA	Eichwaldstraße 9
Castrop-Rauxel	Lotto-Annahmestelle	Lange Straße 90
Ickern	Lotto-Annahmestelle	Emscherstraße 3
	Lotto-Annahmestelle	Ickerner Straße 37
Schwerin	Lotto-Annahmestelle im EDEKA	Dortmunder Straße 185
Lünen	Reisebüro Hufnagel	Königsheide 1



# Information für Mobilitätseingeschränkte

## **Einsteigen bitte!**

Wir haben hier einige Informationen für Sie zusammengestellt, die Ihnen in Bus und Bahn über einige Hürden hinweghelfen sollen. Halten Sie sich stets gut fest - auch dann, wenn Sie auf der Suche nach einem Sitzplatz ein Stück durch den Bus oder die Bahn laufen. Wenn Sie sich unsicher fühlen, suchen Sie sich doch einen Platz in der Nähe des Fahrpersonals. Im Bus können Sie zumeist direkt hinter dem Fahrpersonal oder schräg dahinter sitzen. Fühlen Sie sich in der Bahn unsicher oder die Bahn ist leer, steigen Sie in den ersten Wagen ein.

## **Ein paar Tipps!**

Auch wenn es vielleicht nicht sonderlich elegant aussieht und beschwerlich für Sie ist, etwas breitbeinig steht man deutlich stabiler und damit wesentlich sicherer. Bei Standard- und Gelenkbussen befinden sich die Stellflächen für Rollstühle/Rollatoren an der zweiten Tür. Rollstuhlnutzende Menschen sollten den Rollstuhl auf den gekennzeichneten Platz entgegen der Fahrtrichtung mit Kontakt zur Prallfläche stellen und die Bremsen fest anziehen.

Fahrgäste mit Rollator platzieren diesen am besten im Mehrzweckbereich quer zur Fahrtrichtung und sichern ihn gegen ein Wegrollen. Der Rollator sollte keinesfalls als Stütze oder Sitz verwendet werden. Stürze könnten die Folge sein! In der Nähe der Türen sind bestimmte Sitzplätze durch ein Piktogramm gekennzeichnet. Diese Plätze sind vornehmlich für Schwerbehinderte und andere sitzplatzbedürftige Personen vorgesehen.

Alle von DSW21 eingesetzten Busse sind mit einer Rampe ausgestattet und verfügen über Niederflurtechnik, so dass die Einstiegshöhe an Haltestellen verringert werden kann.

Darüber hinaus gehören automatische Haltestellenanzeigen und -ansagen zur Ausstattung. Den behindertengerechten Ein- und Ausstieg entnehmen Sie bitte unserem interaktiven Netzplan unter [www.netzplan-dortmund.de](http://www.netzplan-dortmund.de). Auch das Personal in unseren Kunden-Centern steht Ihnen gerne hilfreich zur Seite.

Ausstiegswünsche können dem Fahrpersonal über die Haltewunschtaaste an den Stellplätzen übermitteln werden. Weil Rollstühle, Rollatoren und Kinderwagen zwangsläufig mehr Platz benötigen, muss im Zweifelsfall das Fahrpersonal über die Mitnahme bei stark besetzten Fahrzeugen entscheiden. Bereits im Fahrzeug befindliche Fahrgäste dürfen nicht von der weiteren Beförderung ausgeschlossen werden, um Fahrgäste mit Rollstuhl, Rollator oder Kinderwagen mitnehmen zu können.

montags bis samstags

sonn- und feiertags



Haltestellen	Abfahrtszeiten			
Romberg-Holz	<b>8.00</b>	<b>0.00</b>	<b>10.00</b>	<b>0.00</b>
Koppweg	00	00	00	00
Sichelstraße	00	00	00	00
Ev. Gemeindehaus	00	00	00	00
Holzrichterweg	00	alle 00	00	alle 00
AWO Haus Bittermark	00	60 00	00	60 00
Crispinstraße	00	Min. 00	00	Min. 00
Schlüsselweg	00	00	00	00
Muddepenningweg	00	00	00	00
Hülsenbuschstraße	00	00	00	00
Wohnstift Augustinum Hauptein.	<b>8.00</b>	<b>0.00</b>	<b>10.00</b>	<b>0.00</b>

Abfahrtshaltestellen in Richtung Kirchhörder Straße/Kirchhörde/DO-Kirchhörde Bf/Weiße Taube/Gablonzstraße

montags bis samstags

sonn- und feiertags



Haltestellen	Abfahrtszeiten			
Gablonzstraße	<b>7.45</b>	<b>0.45</b>	<b>9.45</b>	<b>0.45</b>
Weiße Taube	50	alle 50	50	alle 50
DO-Kirchhörde Bf	50	60 50	50	60 50
Kirchhörde	50	Min. 50	50	Min. 50
Kirchhörder Straße	<b>7.55</b>	<b>0.55</b>	<b>9.55</b>	<b>0.55</b>

Abfahrtshaltestellen in Richtung Bittermark (bis vor die Haustür)

Weitere Info siehe Fahrplanseite - Informationen zum AST-Verkehr

montags bis samstags

sonn- und feiertags

**AST**

Haltestellen	Abfahrtszeiten															
Deusen	20.30	21.00		0.30					5.00	5.30		9.30	20.30	21.00		0.30
Deuser Wiesen	30	00	alle	30					00	30	alle	30	30	00	alle	30
Plaas	30	00	30	30					00	30	30	30	30	00	30	30
Weidenstraße	30	00	Min.	30					00	30	Min.	30	30	00	Min.	30
Huckarde Recyclinghof	30	00		30					00	30		30	30	00		30
Gewerbepark Hansa	20.30	21.00		0.30					5.00	5.30		9.30	20.30	21.00		0.30

**Abfahrts Haltestellen in Richtung Huckarde Markt/Huckarde Bushof/DO-Huckarde S**

montags bis samstags

sonn- und feiertags

**AST**

Haltestellen	Abfahrtszeiten																		
DO-Huckarde S	20.40	21.10	alle	0.40	X	X	1.40	2.40	5.10	5.40	alle	9.10	20.40	alle	0.10	Y	Y	1.40	2.40
Huckarde Markt	45	15	30	45	1.45	2.45			15	45	30	15	45	30	15	1.45	2.45		
Huckarde Bushof U	20.45	21.15	Min.	0.45					5.15	5.45	Min.	9.15	20.45	Min.	0.15				

**Abfahrts Haltestellen in Richtung Deusen (bis vor die Haustür)**

Weitere Info siehe Fahrplenseite - Information zum AST-Verkehr

X = nur in den Nächten von Freitag auf Samstag, Samstag auf Sonntag und vor Feiertagen Y = nur vor Feiertagen

**AST**  
Deusen

Anrufsammeltaxi

**AST**

täglich



Haltestellen	Abfahrtszeiten							
Höhenweg	21.10	21.40	22.10	22.40	23.10	23.40	0.10	
Limbecker Postweg	10	40	10	40	10	40	10	
Gartenstraße	10	40	10	40	10	40	10	
Mittelhöchsten	10	40	10	40	10	40	10	
Rubinstraße	10	40	10	40	10	40	10	
Selzerstraße	10	40	10	40	10	40	10	
Schöner Pfad	10	40	10	40	10	40	10	
Obermarkstraße	10	40	10	40	10	40	10	
Hermelinweg	10	40	10	40	10	40	10	
Sommerbergweg	10	40	10	40	10	40	10	
Verbindungsweg	10	40	10	40	10	40	10	
Sommerberg Kirche	10	40	10	40	10	40	10	
Hittenpad	10	40	10	40	10	40	10	
Waldstraße	10	40	10	40	10	40	10	
Holzen Ehrenmal	10	40	10	40	10	40	10	
Ortli	10	40	10	40	10	40	10	
Singschwanenweg	10	40	10	40	10	40	10	
Haus Hunke	10	40	10	40	10	40	10	
Buchholz	10	40	10	40	10	40	10	
Wannestraße	21.11	21.41	22.11	22.41	23.11	23.41	0.11	

**AbfahrtsHaltestellen in Richtung Höchstes/Holzen/Syburg**

täglich




Haltestellen	Abfahrtszeiten							
Höchstes	21.15	21.45	22.15	22.45	23.15	23.45	0.15	0.45
Heideweg	20	50	20	50	20	50	20	0.50
Syburg	21.30	22.00	22.30	23.00	23.30	0.00	0.30	

**AbfahrtsHaltestellen in Richtung Wittbräucker Straße/Sommerberg/Holzen/Syburg (bis vor die Haustür)**

Weitere Info siehe Fahrplanseite - Information zum AST-Verkehr

täglich








			
Haltestellen	Abfahrtszeiten		
Holthausen	21.10	22.10	23.10
Westhang	10	10	10
Am Hausacker	10	10	10
Krümme	10	10	10
Lindenhorst	10	10	10
Freischöffenweg	10	10	10
Graf-Konrad-Schule	10	10	10
Körnerstraße	10	10	10
Lindenhorst Kirche	10	10	10
Lindenhorst Friedhof	21.10	22.10	23.10

**Abfahrtshaltestellen in Richtung Zeche Minister Stein**


täglich



						
Haltestellen	Abfahrtszeiten					
Zeche Minister Stein 	21.30	22.30	23.30			
				0.30	1.30	2.30

**Abfahrtshaltestelle in Richtung Holthausen/Lindenhorst (bis vor die Haustür)**

Weitere Info siehe Fahrplanseite - Information zum AST-Verkehr

 = nur in den Nächten von Freitag auf Samstag, Samstag auf Sonntag und vor Feiertagen



## montags bis samstags

## sonn- und feiertags

Haltestellen	Abfahrtszeiten									
	montags bis samstags			sonn- und feiertags						
Rahmer Waldbach	20.30	21.00	0.30	5.00	5.30	9.00	20.30	21.00	0.30	
Rupinghofstraße	30	00	30	00	30	00	30	00	30	
Lückersweg	30	00	30	00	30	00	30	00	30	
Mamertusstraße	30	00	30	00	30	00	30	00	30	
Unterfeldstraße	30	00	30	00	30	00	30	00	30	
Westhusener Straße	30	00	30	00	30	00	30	00	30	
Erpinghofstraße	30	00	30	00	30	00	30	00	30	
Degenerstraße	30	00	alle 30	00	30	alle 00	30	00	alle 30	
Viefthausstraße	30	00	30	00	30	00	30	00	30	
Altenhennestraße	30	00	Min. 30	00	30	Min. 00	30	00	Min. 30	
Am Liegenden	30	00	30	00	30	00	30	00	30	
Burgheisterkamp	30	00	30	00	30	00	30	00	30	
Diefziusstraße	30	00	30	00	30	00	30	00	30	
Basenachstraße	30	00	30	00	30	00	30	00	30	
Huckarder Hölzchen	30	00	30	00	30	00	30	00	30	
In der Mulde	30	00	30	00	30	00	30	00	30	
G.-Heinemann-Gesamtsschule	20.30	21.00	0.30	5.00	5.30	9.00	20.30	21.00	0.30	

## Abfahrtshaltestellen in Richtung Huckarde Markt/Huckarde Bushof/DO-Huckarde

## montags bis samstags

## sonn- und feiertags

Haltestellen	Abfahrtszeiten													
	montags bis samstags			sonn- und feiertags										
DO-Huckarde	20.40	21.10	alle 0.40	1.40	2.40	5.10	5.40	alle 9.10	20.40	alle 0.10	1.40	2.40		
Huckarde Bushof	45	15	30	45	45	15	45	30	15	45	30	15	45	45
Huckarde Markt	20.45	21.15	Min. 0.45	1.45	2.45	5.15	5.45	Min. 9.15	20.45	Min. 0.15	1.45	2.45		

## Abfahrtshaltestellen in Richtung Erpinghofsiedlung (bis vor die Haustür)

Weitere Info siehe Fahrplenseite - Information zum AST-Verkehr

☒ = nur in den Nächten von Freitag auf Samstag, Samstag auf Sonntag und vor Feiertagen ☑ = nur vor Feiertagen

montags bis samstags

sonn- und feiertags



Haltestellen	Abfahrtszeiten								
	montags bis samstags			sonn- und feiertags			sonn- und feiertags		
Wickeder Holz	21.20	22.20	23.20	7.20	8.20	9.20	21.20	22.20	23.20
Lohheide	20	20	20	20	20	20	20	20	20
Wickeder Straße	20	20	20	20	20	20	20	20	20
Husen	20	20	20	20	20	20	20	20	20
Husener Straße	20	20	20	20	20	20	20	20	20
Haustenbecke	20	20	20	20	20	20	20	20	20
DO-Kurl Bf	20	20	20	20	20	20	20	20	20
Wicker Heck	20	20	20	20	20	20	20	20	20
Fohlenkampstraße	20	20	20	20	20	20	20	20	20
Flemerskamp	20	20	20	20	20	20	20	20	20
Langerohstraße	20	20	20	20	20	20	20	20	20
Kurl Krankenhaus	20	20	20	20	20	20	20	20	20
Mühlackerstraße / Kurl Bf	20	20	20	20	20	20	20	20	20
Kurl Friedhof	20	20	20	20	20	20	20	20	20
Greveler Straße	21.20	22.20	23.20	7.20	8.20	9.20	21.20	22.20	23.20

Abfahrtshaltestellen in Richtung Scharnhorst Zentrum/DO-Kurl Bf

montags bis samstags

sonn- und feiertags



Haltestellen	Abfahrtszeiten								
	montags bis samstags			sonn- und feiertags			sonn- und feiertags		
Scharnhorst Zentrum	21.30	22.30	23.30	7.30	8.30	9.30	21.30	22.30	23.30
DO-Kurl Bf	21.35	22.35	23.35	7.35	8.35	9.35	21.35	22.35	23.35

Abfahrtshaltestellen in Richtung Husen/Kurl (bis vor die Haustür)

Weitere Info siehe Fahrplanseite - Information zum AST-Verkehr

täglich



Haltestellen	Abfahrtszeiten		
Im Siesack	21.40	22.40	23.40
Stofferstraße	40	40	40
Gropfenbrucher Straße	40	40	40
Waltroper Straße	40	40	40
Mengeder Heide	40	40	40
Am Heiderand	40	40	40
Rittershofer Straße	40	40	40
Große Riedbruchstraße	40	40	40
Brüninghausen	40	40	40
Deininghausen Abzweig	40	40	40
Droste-zu-Vischering-Siedlung	40	40	40
Emsinghofstraße	40	40	40
Kalmeichweg	40	40	40
Am Oestricher Bruch	40	40	40
Auf dem Brauck	40	40	40
Nebenbruch	40	40	40
Breisenbachstraße	40	40	40
Volksbundstraße	40	40	40
Treckmannweg	21.40	22.40	23.40

**Abfahrts Haltestellen in Richtung DO-Mengede BfS/Mengede Markt**

täglich



Haltestellen	Abfahrtszeiten				
DO-Mengede Bf S	21.15	22.15	23.15	0.15	1.15
Mengede Markt	21.30	22.30	23.30	0.30	1.15

**Abfahrts Haltestellen in Richtung Oestrich/Mengeder Heide/Gropfenbruch (bis vor die Haustür)**

Weitere Info siehe Fahrplanseite - Information zum AST-Verkehr

täglich



Haltestellen	Abfahrtszeiten			
Salingen	21.30	22.30	23.30	0.30
Hinter Holtein	30	30	30	30
Stortsweg	30	30	30	30
Tölckestraße	30	30	30	30
Am Sturmwald	30	30	30	30
Krämerbank	30	30	30	30
Menglinghausen	30	30	30	30
Hellenbank	21.30	22.30	23.30	0.30

**Abfahrtshaltestellen in Richtung DO-Barop<sup>S</sup>/Harkortstraße/Gablonzstraße**

täglich



Haltestellen	Abfahrtszeiten			
DO-Barop <sup>S</sup>	21.20	22.20	23.50	0.50
Harkortstraße <sup>U</sup>	20	20	50	1.05
Gablonzstraße	21.20	22.20	23.50	1.05

**Abfahrtshaltestellen in Richtung Menglinghausen/Salingen (bis vor die Haustür)**

Weitere Info siehe Fahrplanseite - Information zum AST-Verkehr

täglich





AST				
Haltestellen	Abfahrtszeiten			
Zoo	21.30	22.30	23.30	0.30
Seniorenheim	30	30	30	30
Mergelteichstraße/Zoo	21.30	22.30	23.30	0.30

**Abfahrts Haltestellen in Richtung DO-Barop /Harkortstraße/Gablonzstraße**

täglich



AST				
Haltestellen	Abfahrtszeiten			
DO-Barop 	21.20	22.20	23.50	1.05
Harkortstraße 	20	20	50	1.05
Gablonzstraße	21.20	22.20	23.50	0.50

**Abfahrts Haltestellen in Richtung Mergelteichstraße/Zoo (bis vor die Haustür)**

Weitere Info siehe Fahrplanseite - Informationen zum AST-Verkehr

täglich



AST		Abfahrtszeiten				
Haltestellen						
Schwarzer Weg	21.45	22.15	22.45	23.15	23.45	
Trapphofstraße	45	15	45	15	45	
Brackeler Linde	45	15	45	15	45	
Arcostraße	45	15	45	15	45	
Funkturmsiedlung	45	15	45	15	45	
Haslindestraße	45	15	45	15	45	
Buddenacker	45	15	45	15	45	
Fuchshöhle	21.45	22.15	22.45	23.15	23.45	

**Abfahrts Haltestellen in Richtung Asseln Aplerbecker Straße/DO-Asseln Mitte**

täglich



AST		Abfahrtszeiten				
Haltestellen						
Asseln Aplerbecker Straße	21.35	22.05	22.35	23.05	23.35	0.05
DO-Asseln Mitte	21.35	22.05	22.35	23.05	23.35	0.05

**Abfahrts Haltestellen in Richtung Neuasseln (bis vor die Haustür)**

Weitere Info siehe Fahrplanseite - Information zum AST-Verkehr

montags bis freitags

samstags, sonn- und feiertags



Haltestellen	Abfahrtszeiten					
Mooskamp	6.32		20.32		9.32	20.32
Nahverkehrsmuseum Mooskamp	33	alle	33		33	alle 33
Fernstraße	35	60	35		35	60 35
Roggenkamp	36	Min.	36		36	Min. 36
Niedernetter Straße	36		36		36	36
Gut Königsmühle	6.36		20.36		9.36	20.36

Abfahrts Haltestellen in Richtung Obernette/Hördemannshof/Mengede Markt/DO-Mengede Bf

montags bis freitags

samstags, sonn- und feiertags



Haltestellen	Abfahrtszeiten					
Obernette	6.30	alle	20.30		8.30	alle 20.30
Hördemannshof	32	60	32		32	60 32
Mengede Markt	35	Min.	35		35	Min. 35
DO-Mengede Bf	6.35		20.35		8.35	20.35

Abfahrts Haltestellen in Richtung Niedernetze (bis vor die Haustür)

Weitere Info siehe Fahrplanseite - Information zum AST-Verkehr

montags bis samstags

sonn- und feiertags

AST				→			
Haltestellen				Abfahrtszeiten			
Dortmund Schalkenbergsiepen	6.30		0.30	9.30		0.30	
Herdecke Blickstraße	30		30	30		30	
Dortmund Am Hülsenberg	30		30	30		30	
Dortmund In den Böcken	30	alle	30	30	alle	30	
Dortmund Pferdesiepen	30	60	30	30	60	30	
Dortmund Silberknapp	30	Min.	30	30	Min.	30	
Dortmund Am Ballroth	30		30	30		30	
Dortmund Großholthsn.Friedhof	30		30	30		30	
Dortmund Terwestenstraße	30		30	30		30	
Dortmund Hegemanns Heide Süd	6.30		0.30	9.30		0.30	

Abfahrtshaltestellen in Richtung DO-Barop<sup>S</sup>/Harkortstraße/Gablonzstraße

montags bis samstags

sonn- und feiertags

AST				←			
Haltestellen				Abfahrtszeiten			
Dortmund Gablonzstraße	6.20	alle	22.20 23.50	9.20	alle	22.20 23.50	1.05
Dortmund Harkortstraße <sup>U</sup>	20	60	20 50 1.05	20	60	20 50	1.05
Dortmund Barop <sup>S</sup>	6.20	Min.	22.20 23.50 0.50 1.05	9.20	Min.	22.20 23.50 0.50	

Abfahrtshaltestellen in Richtung Schnee/Großholthausen (bis vor die Haustür)

Weitere Info siehe Fahrplenseite - Informationen zum AST-Verkehr

**AST**  
Anrufsammeltaxi  
Schnee/Großholthausen

**AST**



täglich



AST				
Haltestellen	Abfahrtszeiten			
Baedekerstraße	21.45	22.45	23.45	
Sprickmannweg	45	45	45	
Rauschenbuschstraße	45	45	45	
Meylantstraße	45	45	45	
Molnerweg	45	45	45	
Kortschstraße	45	45	45	
Robert-Götz-Straße	45	45	45	
Heimbach	45	45	45	
Ebbinghausstraße	45	45	45	
Roningweg	45	45	45	
Emkraft	45	45	45	
Langschedestraße	21.45	22.45	23.45	

**Abfahrts Haltestellen in Richtung Eichwaldstraße/DO-Wickede West/DO-Kurl Bf**

täglich



AST				
Haltestellen	Abfahrtszeiten			
DO-Wickede West	22.05	23.05	0.05	
Eichwaldstraße	10	10	0.10	
DO-Kurl Bf	21.35	22.35	23.35	

**Abfahrts Haltestellen in Richtung Baedekerstraße/Roningweg (bis vor die Haustür)**

Weitere Info siehe Fahrplanseite - Information zum AST-Verkehr

**montags bis freitags**


Haltestellen	Abfahrtszeiten																
Technologiezentrum	6.22	6.32	6.42	6.52	7.02	7.12	7.22	7.32	7.42	alle	18.02	18.12	18.22	18.32	18.42	18.52	19.02
DO-Universität ☉	26	36	46	56	06	16	26	36	46	10	06	16	26	36	46	56	06
Campus Süd	29	39	49	59	09	19	29	39	49	Min.	09	19	29	39	49	59	09
Eichlinghofen H-Bahn	6.30	6.40	6.50	7.00	7.10	7.20	7.30	7.40	7.50		18.10	18.20	18.30	18.40	18.50	19.00	19.10

**montags bis freitags**


Haltestellen	Abfahrtszeiten																
Eichlinghofen H-Bahn	6.21	6.31	6.41	6.51	7.01	7.11	7.21	7.31	7.41	alle	18.01	18.11	18.21	18.31	18.41	18.51	19.01
Campus Süd	23	33	43	53	03	13	23	33	43	10	03	13	23	33	43	53	03
DO-Universität ☉	25	35	45	55	05	15	25	35	45	Min.	05	15	25	35	45	55	05
Technologiezentrum	6.28	6.38	6.48	6.58	7.08	7.18	7.28	7.38	7.48		18.08	18.18	18.28	18.38	18.48	18.58	19.08

An Samstagen, Sonn- und Feiertagen erfolgen keine Fahrten

**montags bis freitags**


Haltestellen		Abfahrtszeiten																
Campus Nord		6.21	6.26	6.31	6.36	6.41	6.46	6.51	6.56	a5M	20.21	20.26	20.31	20.36	20.41	20.46	20.51	20.56
Campus Süd		6.23	6.28	6.33	6.38	6.43	6.48	6.53	6.58		20.23	20.28	20.33	20.38	20.43	20.48	20.53	20.58

**montags bis freitags**


Haltestellen		Abfahrtszeiten																
Campus Süd		6.23	6.28	6.33	6.38	6.43	6.48	6.53	6.58	a5M	20.23	20.28	20.33	20.38	20.43	20.48	20.53	20.58
Campus Nord		6.25	6.30	6.35	6.40	6.45	6.50	6.55	7.00		20.25	20.30	20.35	20.40	20.45	20.50	20.55	21.00

An Samstagen, Sonn- und Feiertagen erfolgen keine Fahrten

**montags bis freitags**

**Linie 3**

Haltestellen	Abfahrtszeiten																
Campus Nord	19.05	19.15	19.25	19.35	19.45	19.55	20.05	20.15	alle	22.45	22.55	23.05	23.15	23.25	23.35	23.45	23.55
Campus Süd	07	17	27	37	47	57	07	17	10	47	57	07	17	27	37	47	57
Eichlinghofen H-Bahn	19.08	19.18	19.28	19.38	19.48	19.58	20.08	20.18	Min.	22.48	22.58	23.08	23.18	23.28	23.38	23.48	23.58

**montags bis freitags**

**Linie 3**

Haltestellen	Abfahrtszeiten																
Eichlinghofen H-Bahn	19.10	19.20	19.30	19.40	19.50	20.00	20.10	20.20	alle	22.50	23.00	23.10	23.20	23.30	23.40	23.50	0.00
Campus Süd	12	22	32	42	52	02	12	22	10	52	02	12	22	32	42	52	02
Campus Nord	19.14	19.24	19.34	19.44	19.54	20.04	20.14	20.24	Min.	22.54	23.04	23.14	23.24	23.34	23.44	23.54	0.04

An Samstagen, Sonn- und Feiertagen erfolgen keine Fahrten

**montags bis freitags**
**samstags**

**Linie 5**

Haltestellen	Abfahrtszeiten													
DO-Universität ☺	6.26	6.36	6.46	6.56	alle	23.36	23.46	23.56	0.06	8.09	8.24	alle	15.54	16.09
Campus Süd	29	39	49	59	10	39	49	59	09	13	28	15	58	13
Eichlinghofen H-Bahn	6.30	6.40	6.50	7.00	Min.	23.40	23.50	0.00	0.10	8.15	8.30	Min.	16.00	16.15

**montags bis freitags**
**samstags**

**Linie 5**

Haltestellen	Abfahrtszeiten													
Eichlinghofen H-Bahn	6.21	6.31	6.41	6.51	alle	23.31	23.41	23.51	0.01	8.01	8.16	alle	15.46	16.01
Campus Süd	23	33	43	53	10	33	43	53	03	04	19	15	49	04
DO-Universität ☺	6.25	6.35	6.45	6.55	Min.	23.35	23.45	23.55	0.05	8.08	8.23	Min.	15.53	16.08

An Sonn- und Feiertagen erfolgen keine Fahrten

**montags bis freitags**

**Linie 7**

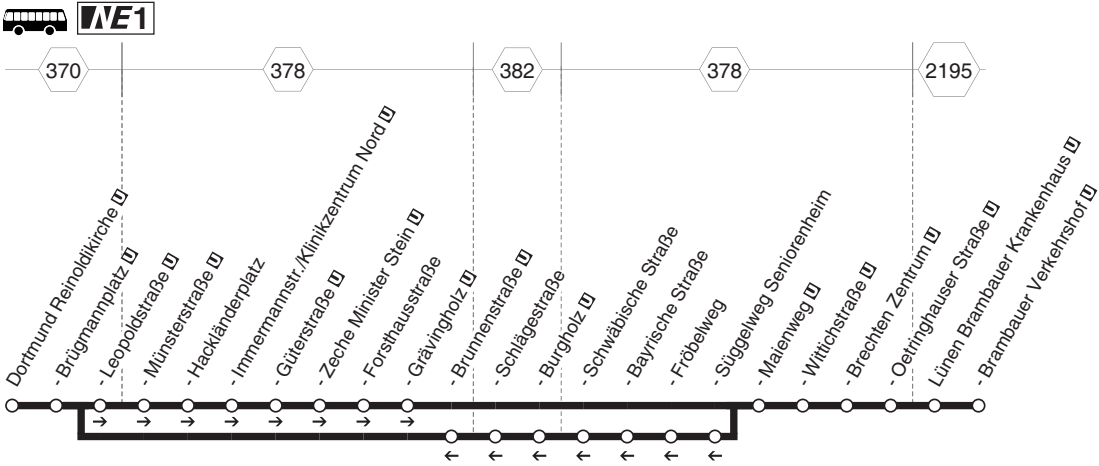
Haltestellen	Abfahrtszeiten																
Technologiezentrum	6.22	6.32	6.42	6.52	7.02	7.12	7.22	7.32	a10M	19.42	19.52	20.02	20.12	20.22	20.32	20.42	20.52
DO-Universität	6.25	6.35	6.45	6.55	7.05	7.15	7.25	7.35		19.45	19.55	20.05	20.15	20.25	20.35	20.45	20.55

**montags bis freitags**

**Linie 7**

Haltestellen	Abfahrtszeiten																
DO-Universität	6.26	6.36	6.46	6.56	7.06	7.16	7.26	7.36	a10M	19.46	19.56	20.06	20.16	20.26	20.36	20.46	20.56
Technologiezentrum	6.29	6.39	6.49	6.59	7.09	7.19	7.29	7.39		19.49	19.59	20.09	20.19	20.29	20.39	20.49	20.59

An Samstagen, Sonn- und Feiertagen erfolgen keine Fahrten





montags bis freitags

samstags



Haltestellen	Abfahrtszeiten			
	A	A	B	B
Reinoldikirche	1.15	4.15	1.15	7.15
Brüggmannplatz	17	17	17	17
Leopoldstraße	20	20	20	20
Münsterstraße	21	21	21	21
Hackländerplatz	22	22	22	22
Immermannstr./Klinikz. Nord	23	23	23	23
Güterstraße	25 alle	25	25 alle	25
Zeche Minister Stein	27 60	27	27 60	27
Forsthausstraße	28 Min.	28	28 Min.	28
Grävingholz	30	30	30	30
Maienweg	32	32	32	32
Wittichstraße	33	33	33	33
Brechten Zentrum	35	35	35	35
Oetringhauser Straße	37	37	37	37
Brambauer Krankenhaus	39	39	39	39
Brambauer Verkehrshof	1.41	4.41	1.41	7.41

Keine Anwendung des Kurzstreckentarifs auf den NachtExpress-Linien  
In den Nächten zu den Feiertagen wie samstags

**A** = in der Nacht von Freitag auf Samstag    **B** = in der Nacht von Samstag auf Sonntag



**DSW21**  
Reinoldikirche - Immermannstraße -  
Eving - Brechten - LÜN-Brambauer







montags bis freitags

samstags



Haltestellen	Abfahrtszeiten					
	A		B			
Brambauer Verkehrshof	1.46	4.46	1.46	6.46	7.46	
Brambauer Krankenhaus	47	47	47	47	47	
Oetringhauser Straße	49	49	49	49	49	
Brechten Zentrum	50	50	50	50	7.50	
Wittichstraße	52	52	52	52		
Maienweg	53	53	53	53		
Süggelweg Seniorenheim	55	alle	55	alle	55	
Fröbelweg	56	60	56	60	56	
Bayrische Straße	57	Min.	57	Min.	57	
Schwäbische Straße	58		58		58	
Burgholz	2.00	5.00	2.00	7.00		
Schlägestraße	00	00	00	00		
Brunnenstraße	03	03	03	03		
Brügmannplatz	05	05	05	05		
Reinoldikirche	2.07	5.07	2.07	7.07		

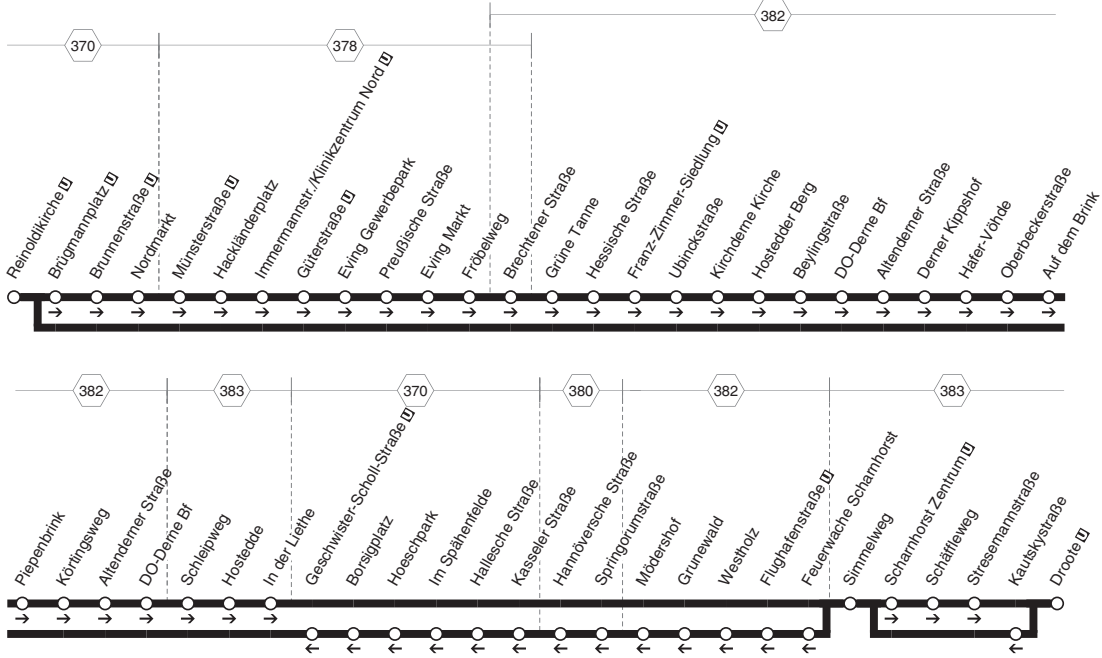
Keine Anwendung des Kurzstreckentarifs auf den NachtExpress-Linien  
In den Nächten zu den Feiertagen wie samstags

**A** = in der Nacht von Freitag auf Samstag    **B** = in der Nacht von Samstag auf Sonntag



**DSW21**  
LÜN-Brambauer - DO-Brechten -  
Grävingholz - Burgholz - Reinoldikirche







montags bis freitags

samstags

sonn- und feiertags →




DSW21

Reinoldikirche - Immermannstr. - Eving -  
Kirchderne - Derne - Scharnhorst

Haltestellen	Abfahrtszeiten					
	A		A	B	B	C
Reinoldikirche  ab	0.45	0.45	4.45	0.45	6.45	0.45
Brüggmannplatz	47	47	47	47	47	47
Brunnenstraße	49	49	49	49	49	49
Nordmarkt	50	50	50	50	50	50
Münsterstraße	51	51	51	51	51	51
Hackländerplatz	52	52	52	52	52	52
Immermannstr./Klinikz. Nord	53	53	53	53	53	53
Güterstraße	55	55	55	55	55	55
Eving Gewerbepark	57	57	57	57	57	57
Preußische Straße	59	59	59	59	59	59
Eving Markt	1.00	1.00	5.00	1.00	7.00	1.00
Fröbelweg	01	01	01	01	01	01
Brechtener Straße	03	03	03	03	03	03
Grüne Tanne	04	04	04	04	04	04
Hessische Straße	05	05	05	05	05	05
Franz-Zimmer-Siedlung	07	07	07	07	07	07
Ubinckstraße	08	08	alle 08	08	alle 08	08
Kirchderne Kirche	09	09	60 09	09	60 09	09
Hostedder Berg	10	10	Min. 10	10	Min. 10	10
Beylingstraße	11	11	11	11	11	11
DO-Derne Bf	12	12	12	12	12	12
Altenderner Straße	13	13	13	13	13	13
Derner Kippshof	14	14	14	14	14	14
Hafer-Vöhde	16	16	16	16	16	16
Oberbeckerstraße	17	17	17	17	17	17
Auf dem Brink	18	18	18	18	18	18
Piepenbrink	19	19	19	19	19	19
Körtingsweg	20	20	20	20	20	20
Altenderner Straße	21	21	21	21	21	21
DO-Derne Bf	22	22	22	22	22	22
Schleipweg	23	23	23	23	23	23
Hostedde	23	23	23	23	23	23
In der Liethe	24	24	24	24	24	24
Simmelweg	26	26	26	26	26	26
Scharnhorst Zentrum	1.27	1.27	5.27	1.27	7.27	1.27

Schäffleweg	1.28	1.28	alle	5.28	1.28	alle	7.28	1.28
Stresemannstraße	29	29	60	29	29	60	29	29
Droote <b>U</b>	an	1.30	1.30	Min.	5.30	1.30	Min.	7.30
								1.30

Keine Anwendung des Kurzstreckentarifs auf den NachtExpress-Linien

 Anschlussgarantie zu den NachtExpress-Linien auf separater Seite

In den Nächten zu den Feiertagen wie samstags

**A** = in der Nacht von Freitag auf Samstag    **B** = in der Nacht von Samstag auf Sonntag    **C** = in der Nacht von Sonntag auf Montag und nach Feiertagen



montags bis freitags

samstags



Haltestellen	Abfahrtszeiten			
	A	A	B	B
Droote	ab 0.45	4.45	0.45	6.45
Kautskystraße	46	46	46	46
Simmelweg	47	47	47	47
Feuerwache Scharnhorst	47	47	47	47
Flughafenstraße	48	48	48	48
Westholz	49	49	49	49
Grunewald	51	51	51	51
Mödershof	52	alle 52	52	alle 52
Springorumstraße	54	60 54	54	60 54
Hannöversche Straße	56	Min. 56	56	Min. 56
Kasseler Straße	58	58	58	58
Hallesche Straße	59	59	59	59
Im Spähenfelde	1.01	5.01	1.01	7.01
Hoeschpark	02	02	02	02
Borsigplatz	04	04	04	04
Geschwister-Scholl-Straße	06	06	06	06
Reinoldikirche	an 1.08	5.08	1.08	7.08

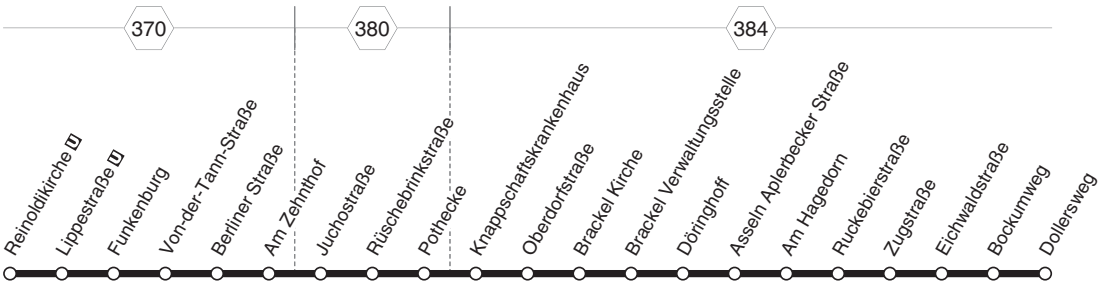
Keine Anwendung des Kurzstreckentarifs auf den NachtExpress-Linien  
In den Nächten zu den Feiertagen wie samstags

**A** = in der Nacht von Freitag auf Samstag    **B** = in der Nacht von Samstag auf Sonntag



**DSW21** Scharnhorst - Hannöversche Straße -  
Borsigplatz - Reinoldikirche







montags bis freitags

samstags



Haltestellen	Abfahrtszeiten			
	A		B	
Reinoldikirche <b>U</b>	1.15	4.45	1.15	7.15
Lippestraße <b>U</b>	17	47	17	17
Funkenburg	18	48	18	18
Von-der-Tann-Straße	19	49	19	19
Berliner Straße	20	50	20	20
Am Zehnthof	21	51	21	21
Juchostraße	22	52	22	22
Rüschbrinkstraße	24	54	24	24
Pothecke	25	55	25	25
Knappschaftskrankenhaus	26	alle 56	26	alle 26
Oberdorfstraße	27	30 57	27	30 27
Brackel Kirche	an 1.28	Min. 4.58	1.28	Min. 7.28
Brackel Kirche	ab 1.29	4.59	1.29	7.29
Brackel Verwaltungsstelle	30	5.00	30	30
Döringhoff	32	02	32	32
Asseln Aplerbecker Straße	34	04	34	34
Am Hagedorn	35	05	35	35
Ruckebierstraße	36	06	36	36
Zugstraße	37	07	37	37
Eichwaldstraße	38	08	38	38
Bockumweg	39	09	39	39
Dollersweg	1.40	5.10	1.40	7.40

Keine Anwendung des Kurzstreckentarifs auf den NachtExpress-Linien

Anschlussgarantie zu den NachtExpress-Linien auf separater Seite

In den Nächten zu den Feiertagen wie samstags

A = in der Nacht von Freitag auf Samstag    B = in der Nacht von Samstag auf Sonntag

DSW21  
Wickede

Reinoldikirche - Körne - Brackel - Asseln -





montags bis freitags

samstags



Haltestellen	Abfahrtszeiten									
	A		B							
Dollersweg	1.44	A	5.14	1.44	B	6.44	B	7.14	B	7.44
Bockumweg	45		15	45		45		15		45
Eichwaldstraße	46		16	46		46		16		46
Zugstraße	47		17	47		47		17		47
Ruckebierstraße	48		18	48		48		18		48
Am Hagedorn	49		19	49		49		19		49
Asseln Aplerbecker Straße	50		20	50		50		20		50
Döringhoff	52		22	52		52		22		52
Brackel Verwaltungsstelle	54		24	54		54		24		54
Brackel Kirche an	1.55	alle	5.25	1.55	alle	6.55	7.25	7.55		
Brackel Kirche ab	1.56	30	5.26	1.56	30	6.56	7.26	7.56		
Oberdorfstraße	57	Min.	27	57	Min.	57		27		57
Knappschafts Krankenhaus	58		28	58		58		28		58
Pothecke	59		29	59		59		29		59
Rüschbrinkstraße	2.00		30	2.00		7.00	30	8.00		
Juchostraße	01		31	01		01	31	01		
Am Zehnthof	03		33	03		03	33	03		
Berliner Straße	04		34	04		04	34	04		
Von-der-Tann-Straße	05		35	05		05	35	05		
Funkenburg	06		36	06		06	36	06		
Lippestraße U	07		37	07		07	37	07		
Reinoldikirche U	2.10		5.40	2.10		7.10	40	10		
Dortmund Hbf DB S U an							7.43	8.13		

Keine Anwendung des Kurzstreckentarifs auf den NachtExpress-Linien  
In den Nächten zu den Feiertagen wie samstags

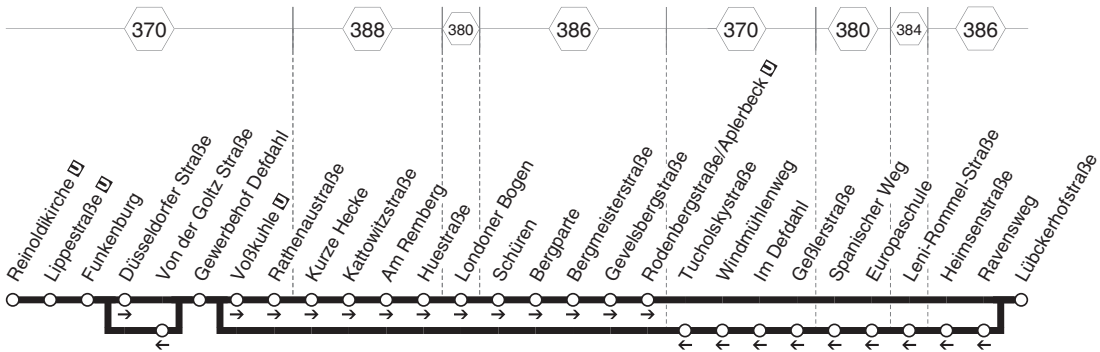
A = in der Nacht von Freitag auf Samstag B = in der Nacht von Samstag auf Sonntag



DSW21  
Reinoldikirche  
Wickede - Asseln - Brackel - Körne -





**NE4****NE4**

**DSW21**  
**Reinoldikirche - Voßkuhle - Schüren -  
 Aplerbeck**  
 und zurück



montags bis freitags

samstags

sonn- und feiertags



Haltestellen	Abfahrtszeiten					
	A			B		C
Reinoldikirche	0.45	3.45	4.45	0.45	6.45	0.45
Lippestraße	47	47	47	47	47	47
Funkenburg	48	48	48	48	48	48
Düsseldorfer Straße	50	50	50	50	50	50
Gewerbehof Defdahl	51	51	51	51	51	51
Voßkuhle	53	53	53	53	53	53
Rathenaustraße	54	54	54	54	54	54
Kurze Hecke	55	55	55	55 alle	55	55
Kattowitzstraße	56	56	56	56 60	56	56
Am Remberg	57	57	57	57 Min.	57	57
Huestraße	58	58	58	58	58	58
Londoner Bogen	1.00	4.00	5.00	1.00	7.00	1.00
Schüren (Bstg 02)	02	02	02	02	02	02
Bergparte	04	04	04	04	04	04
Bergmeisterstraße	05	05	05	05	05	05
Gevelsbergstraße	06	06	06	06	06	06
Rodenbergstraße/Aplerbeck	07	07	07	07	07	07
Lübckerhofstraße	1.08	4.08	5.08	1.08	7.08	1.08

Keine Anwendung des Kurzstreckentarifs auf den NachtExpress-Linien

Anschlussgarantie zu den NachtExpress-Linien auf separater Seite

In den Nächten zu den Feiertagen wie samstags

A = in der Nacht von Freitag auf Samstag B = in der Nacht von Samstag auf Sonntag C = in der Nacht von Sonntag auf Montag und nach Feiertagen

DSW21  
Aplerbeck  
Reinoldikirche - Voßkuhle - Schüren -



montags bis freitags

samstags

sonn- und feiertags



Haltestellen	Abfahrtszeiten								
	A			B			C		
Lübckerhofstraße	1.16	4.16	5.16	1.16	7.16	1.16			
Ravensweg	17	17	17	17	17	17			
Heimsenstraße	18	18	18	18	18	18			
Leni-Rommel-Straße	19	19	19	19	19	19			
Europaschule	24	24	24	24	24	24			
Spanischer Weg	25	25	25	25	25	25			
Gebßerstraße	26	26	26	26	alle	26			
Im Defdahl	28	28	28	28	60	28			
Windmühlenweg	29	29	29	29	Min.	29			
Tucholskystraße	30	30	30	30	30	30			
Gewerbehof Defdahl	31	31	31	31	31	31			
Von der Goltz Straße	32	32	32	32	32	32			
Funkenburg	33	33	33	33	33	33			
Lippestraße	34	34	34	34	34	34			
Reinoldikirche	1.37	4.37	5.37	1.37	7.37	1.37			

Keine Anwendung des Kurzstreckentarifs auf den NachtExpress-Linien

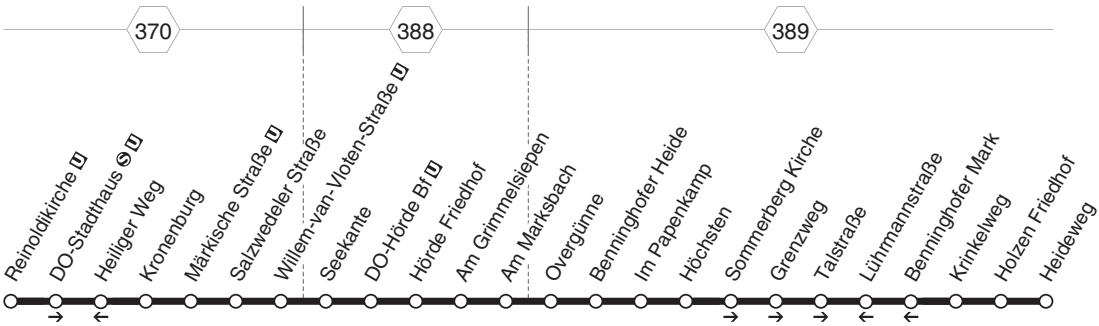
In den Nächten zu den Feiertagen wie samstags

A = in der Nacht von Freitag auf Samstag B = in der Nacht von Samstag auf Sonntag C = in der Nacht von Sonntag auf Montag und nach Feiertagen



DSW21 Aplerbeck - Defdahl - Reinoldikirche







montags bis freitags

samstags

sonn- und feiertags →


**DSW21**  
**Reinoldikirche - Märkische Straße -**  
**Hörde - Höchsten - Holzen**

Haltestellen	Abfahrtszeiten										
	A		A		B		B		B		C
Reinoldikirche	1.15		4.15				1.15		7.15		
DO-Stadthaus	18		18				18		18		
Kronenburg	19		19				19		19		
Märkische Straße	20		20				20		20		
Salzwedeler Straße	22		22				22		22		
Willem-van-Vloten-Straße	23		23				23		23		
Seekante	25		25				25		25		
DO-Hörde Bf  (Bstg 1) an	1.27		4.27				1.27		7.27		
DO-Hörde Bf  (Bstg 1) ab	0.30	1.30	4.30		0.30	1.30	7.30		0.30		
Hörde Friedhof	31	31	alle	31	31	31	alle	31	31		
Am Grimmsiepen	32	32	60	32	32	32	60	32	32		
Am Marksbach	32	32	Min.	32	32	32	Min.	32	32		
Overgünne	33	33		33	33	33		33	33		
Benninghofer Heide	34	34		34	34	34		34	34		
Im Papenkamp	35	35		35	35	35		35	35		
Höchsten	36	36		36	36	36		36	36		
Sommerberg Kirche	38	38		38	38	38		38	38		
Grenzweg	39	39		39	39	39		39	39		
Talstraße	40	40		40	40	40		40	40		
Krinkelweg	41	41		41	41	41		41	41		
Holzen Friedhof	42	42		42	42	42		42	42		
Heideweg	0.43	1.43	4.43		0.43	1.43	7.43		0.43		

Keine Anwendung des Kurzstreckentarifs auf den NachtExpress-Linien

Anschlussgarantie zu den NachtExpress-Linien auf separater Seite

In den Nächten zu den Feiertagen wie samstags

**A** = in der Nacht von Freitag auf Samstag    **B** = in der Nacht von Samstag auf Sonntag    **C** = in der Nacht von Sonntag auf Montag und nach Feiertagen









montags bis freitags

samstags

sonn- und feiertags



Haltestellen		Abfahrtszeiten									
		A				B		B		C	
Heideweg		0.45	1.45	2.45	3.45	4.45	0.45	1.45	6.45	7.45	0.45
Holzen Friedhof		46	46	46	46	46	46	46	46	46	46
Krinkelweg		47	47	47	47	47	47	47	47	47	47
Benninghofer Mark		48	48	48	48	48	48	48	48	48	48
Lührmannstraße		48	48	48	48	48	48	48	48	48	48
Höchsten		49	49	49	49	49	49	49	49	49	49
Im Papenkamp		50	50	50	50	50	50	50	50	50	50
Benninghofer Heide		51	51	51	51	51	51	51	51	51	51
Overgünne		52	52	52	52	52	52	52	52	52	52
Am Marksbach		53	53	53	53	53	53	53	alle	53	53
Am Grimmelsiepen		54	54	54	54	54	54	54	60	54	54
Hörde Friedhof		54	54	54	54	54	54	54	Min.	54	54
DO-Hörde Bf  (Bstg 2)	an	0.56	1.56	2.56	3.56	4.56	0.56	1.56	6.56	7.56	0.56
DO-Hörde Bf  (Bstg 2)	ab		1.58	2.58	3.58			1.58	6.58		
Seekante			59	59	59			59	59		
Willem-van-Vloten-Straße 			2.01	3.01	4.01			2.01	7.01		
Salzwedeler Straße			02	02	02			02	02		
Märkische Straße 			04	04	04			04	04		
Kronenburg			05	05	05			05	05		
Heiliger Weg			06	06	06			06	06		
Reinoldikirche 	an		2.09	3.09	4.09			2.09	7.09		

Keine Anwendung des Kurzstreckentarifs auf den NachtExpress-Linien  
In den Nächten zu den Feiertagen wie samstags

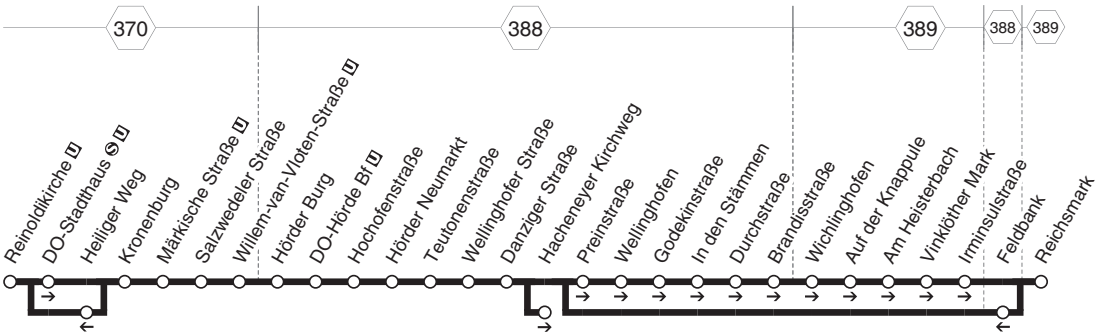
**A** = in der Nacht von Freitag auf Samstag    **B** = in der Nacht von Samstag auf Sonntag    **C** = in der Nacht von Sonntag auf Montag und nach Feiertagen



**DSW21** Holzen - Höchststen - Hörde -  
Märkische Straße - Reinoldikirche



**DSW21** Reinoldikirche - Märkische Straße - Hörde - Wellinghofen - Wichlinghofen - Reichsmark und zurück





montags bis freitags

samstags

sonn- und feiertags →



**DSW21** Reinoldikirche - Märkische Straße - Hörde -  
 Wellinghofen - Wichlinghofen - Reichsmark

Haltestellen	Abfahrtszeiten									
	A		A		B		B		C	
Reinoldikirche	1.45	1.45	4.45			1.45	6.45			1.45
DO-Stadthaus	48	48	48			48	48			48
Kronenburg	49	49	49			49	49			49
Märkische Straße	50	50	50			50	50			50
Salzwedeler Straße	52	52	52			52	52			52
Willem-van-Floten-Straße	53	53	53			53	53			53
Hörder Burg	54	54	54			54	54			54
DO-Hörde Bf  (Bstg 2) an	1.56	1.56	4.56			1.56	6.56			1.56
DO-Hörde Bf  (Bstg 2) ab	1.00	1.56	2.00	5.00		1.00	2.00	7.00	1.00	1.56
Hochofenstraße	01	57	01	01		01	01	01	01	57
Hörder Neumarkt	02	58	02	02		02	02	02	02	58
Teutonenstraße	03	59	03	03		03	03	03	03	59
Wellinghofer Straße	04	2.00	04	alle 04		04	alle 04	04	04	2.00
Danziger Straße	1.05	01	2.05	60 5.05		1.05	2.05	60 7.05	1.05	01
Hacheneyer Kirchweg	2.02	2.02	Min.	2.02		2.02	Min.	2.02	2.02	2.02
Preinstraße	1.06	2.06	5.06			1.06	2.06	7.06	1.06	
Wellinghofen	07	07	07			07	07	07	07	07
Godekinstraße	08	08	08			08	08	08	08	08
In den Stämmen	09	09	09			09	09	09	09	09
Durchstraße	09	09	09			09	09	09	09	09
Brandisstraße	10	10	10			10	10	10	10	10
Wichlinghofen	10	10	10			10	10	10	10	10
Auf der Knappule	11	11	11			11	11	11	11	11
Am Heisterbach	12	12	12			12	12	12	12	12
Vinklöther Mark	13	13	13			13	13	13	13	13
Irmisulstraße	13	13	13			13	13	13	13	13
Reichsmark	1.14	2.14	5.14			1.14	2.14	7.14	1.14	

Anschlussgarantie zu den NachtExpress-Linien auf separater Seite  
 In den Nächten zu den Feiertagen wie samstags

**A** = in der Nacht von Freitag auf Samstag    **B** = in der Nacht von Samstag auf Sonntag    **C** = in der Nacht von Sonntag auf Montag und nach Feiertagen







montags bis freitags

samstags

sonn- und feiertags



**DSW21** Reichsmark - Wellinghofen - Hörde -  
Märkische Straße - Reinoldikirche


Haltestellen	Abfahrtszeiten									
	A		A	A	B			C		
Reichsmark	1.15	1.15	4.15	5.15	1.15	6.15	7.15	1.15		
Feldbank	20	20	20	20	20	20	20	20		
Danziger Straße	21	21	21	21	21	21	21	21		
Wellinghofer Straße	22	22	22	22	22	22	22	22		
Teutonenstraße	23	23	23	23	23	23	23	23		
Hörder Neumarkt	24	24	24	24	24	24	24	24		
Hochofenstraße	25	25	alle	25	25	25	alle	25	25	25
DO-Hörde Bf  (Bstg 1) an	1.26	1.26	60	4.26	5.26	1.26	60	6.26	7.26	1.26
DO-Hörde Bf  (Bstg 1) ab	1.26	1.28	Min.	4.28		1.28	Min.	6.28		1.26
Hörder Burg	27	29		29		29		29		27
Willem-van-Vloten-Straße	29	31		31		31		31		29
Salzwedeler Straße	30	32		32		32		32		30
Märkische Straße	32	34		34		34		34		32
Kronenburg	33	35		35		35		35		33
Heiliger Weg	34	36		36		36		36		34
Reinoldikirche	1.37	1.39		4.39		1.39		6.39		1.37

Keine Anwendung des Kurzstreckentarifs auf den NachtExpress-Linien

In den Nächten zu den Feiertagen wie samstags

**A** = in der Nacht von Freitag auf Samstag    **B** = in der Nacht von Samstag auf Sonntag    **C** = in der Nacht von Sonntag auf Montag und nach Feiertagen





**DSW21**


**Reinoldikirche - Saarlandstraße -  
Brünningshausen - Kirchhörde -  
Hombruch  
und zurück**





Haltestellen	Abfahrtszeiten														
	A	A	A	A	A	A	A	A	B	B	B	B	B	B	
Reinoldikirche <b>U</b>		1.15	1.45	2.15	3.15	4.15	5.15	5.45		1.15	1.45	2.15		7.15	7.45
Stadtgarten <b>U</b>		18	48	18	18	18	18	48		18	48	18		18	48
Dudenstraße		20	50	20	20	20	20	50		20	50	20		20	50
Saarlandstraße <b>U</b>		21	51	21	21	21	21	51		21	51	21		21	51
Polizeipräsidium <b>U</b>		22	52	22	22	22	22	52		22	52	22		22	52
Remydamm <b>U</b>		23	53	23	23	23	23	53		23	53	23		23	53
Max-Planck-Gymnasium		24	54	24	24	24	24	54		24	54	24		24	54
Gersdorffstraße		25	55	25	25	25	25	55		25	55	25		25	55
Brünninghausen		26	1.56	26	26	26	5.26	5.56		26	1.56	26	alle	26	7.56
Mergelteichstraße/Zoo		27		27	27	27				27		27	60	27	
Stargarder Weg		28		28	28	28				28		28	Min.	28	
Hohle Eiche		31		31	31	31				31		31		31	
Kirchhörde	0.32	32		32	32	32			0.32	32		32		32	
Kirchhörder Straße		33		33	33	33				33		33		33	
Osthofweg		34		34	34	34				34		34		34	
Wohnstift Augustinum		35		35	35	35				35		35		35	
Dahmsfeldstraße		36		36	36	36				36		36		36	
Weißer Taube		38		38	38	38				38		38		38	
Rotkehlchenweg		39		39	39	39				39		39		39	
Gablonzstraße	0.41	1.41		2.41	3.41	4.41			0.41	1.41		2.41		7.41	

Keine Anwendung des Kurzstreckentarifs auf den NachtExpress-Linien


 Anschlussgarantie zu den NachtExpress-Linien auf separater Seite  
In den Nächten zu den Feiertagen wie samstags

**A**= in der Nacht von Freitag auf Samstag    **B**= in der Nacht von Samstag auf Sonntag



Haltestellen	Abfahrtszeiten
	<b>Q</b>
Reinoldikirche <b>U</b>	1.45
Stadtgarten <b>U</b>	48
Dudenstraße	50
Saarlandstraße <b>U</b>	51
Polizeipräsidium <b>U</b>	52
Remydamm <b>U</b>	53
Max-Planck-Gymnasium	54
Gersdorffstraße	55
Brüninghausen	1.56
Mergelteichstraße/Zoo	
Stargarder Weg	
Hohle Eiche	
Kirchhörde	
Kirchhörder Straße	
Osthöfweg	
Wohnstift Augustinum	
Dahmsfeldstraße	
Weißer Taube	
Rotkehlchenweg	
Gablonzstraße	

Keine Anwendung des Kurzstreckentarifs auf den NachtExpress-Linien

 Anschlussgarantie zu den NachtExpress-Linien auf separater Seite  
In den Nächten zu den Feiertagen wie samstags

**Q** = in der Nacht von Sonntag auf Montag und nach Feiertagen

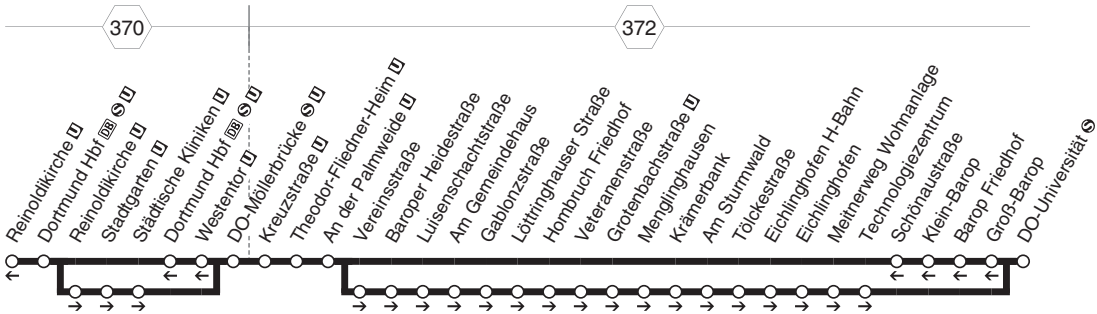


Haltestellen	Abfahrtszeiten					
	A		B		E	
Gablonzstraße	0.45	4.45	0.45	6.45	7.45	
Löttringhauser Straße	46	46	46	46	46	
Hornbruch Friedhof	46	46	46	46	46	
Froschloch	47	47	47	47	47	
Langeloh	49	49	49	49	49	
Hugo-Sickmann-Straße	50	50	50	50	50	
Notweg	51	51	51	51	51	
Weißer Taube an	0.52	4.52	0.52	6.52	7.52	
Weißer Taube ab	0.53	4.53	0.53	6.53		
Stargarder Weg	54	alle 54	54	alle 54		
Mergelteichstraße/Zoo	55	60 55	55	60 55		
Brüninghausen	57	Min. 57	57	Min. 57		
Gersdorffstraße	58	58	58	58		
Max-Planck-Gymnasium	59	59	59	59		
Remydamm U	1.00	5.00	1.00	7.00		
Polizeipräsidium U	01	01	01	01		
Saarlandstraße U	02	02	02	02		
Stadtgarten U	04	04	04	04		
Martinstraße	05	05	05	05		
Dortmund Hbf DB S U	06	06	06	06		
Reinoldikirche U	1.10	5.10	1.10	7.10		

Keine Anwendung des Kurzstreckentarifs auf den NachtExpress-Linien  
 In den Nächten zu den Feiertagen wie samstags

A = in der Nacht von Freitag auf Samstag    B = in der Nacht von Samstag auf Sonntag



**VE8****VE8**

**DSW21**  
**Reinoldikirche - Möllerbrücke - Palmweide -  
 Hombbruch - Menglinghausen -  
 Universität  
 und zurück**

**VE8**



montags bis freitags

samstags

sonn- und feiertags



Haltestellen		Abfahrtszeiten												
		A				B				C		C		
Dortmund Hbf		0.36	1.36			0.36	1.36			0.36				
Reinoldikirche	an	0.40	1.40			0.40	1.40			0.40				
Reinoldikirche	ab	0.45	1.45	1.45	2.45	3.45	4.45	0.45	1.45	2.45	6.45	0.45	1.45	
Stadtgarten		48	48	48	48	48	48	48	48	48	48	48	48	
Städtische Kliniken		50	50	50	50	50	50	50	50	50	50	50	50	
DO-Möllerbrücke		52	52	52	52	52	52	52	52	52	52	52	52	
Kreuzstraße		53	53	53	53	53	53	53	53	53	53	53	53	
Theodor-Fliedner-Heim		55	55	55	55	55	55	55	55	55	55	55	55	
An der Palmweide		56	56	56	56	56	56	56	56	56	56	56	56	
Vereinsstraße		58	58	58	58	58	58	58	58	58	58	58	58	
Baroper Heidestraße		59	59	59	59	59	59	59	59	59	59	59	59	
Luisenschachtstraße		1.00	2.00	2.00	3.00	4.00	5.00	1.00	2.00	3.00	7.00	1.00	2.00	
Am Gemeindehaus		01	01	01	01	01	01	01	01	01	01	01	01	
Gablonzstraße	an	1.02	2.02	2.02	3.02	4.02	5.02	1.02	2.02	3.02	alle	7.02	1.02	2.02
Gablonzstraße	ab	1.03	2.03	3.03	4.03	5.03		1.03	2.03	3.03	60	7.03	1.03	
Löttringhauser Straße		04	04	04	04	04	04	04	04	04	Min.	04	04	
Hombruch Friedhof		04	04	04	04	04	04	04	04	04	04	04	04	
Veteranenstraße		05	05	05	05	05	05	05	05	05	05	05	05	
Grottenbachstraße		06	06	06	06	06	06	06	06	06	06	06	06	
DO-Barop		08	08	08	08	08	08	08	08	08	08	08	08	
Am Sturmwald		10	10	10	10	10	10	10	10	10	10	10	10	
Tölckestraße		12	12	12	12	12	12	12	12	12	12	12	12	
Eichlinghofen H-Bahn		13	13	13	13	13	13	13	13	13	13	13	13	
Eichlinghofen		14	14	14	14	14	14	14	14	14	14	14	14	
Meitnerweg Wohnanlage		17	17	17	17	17	17	17	17	17	17	17	17	
Technologiezentrum		19	19	19	19	19	19	19	19	19	19	19	19	
DO-Universität		1.21	2.21	3.21	4.21	5.21		1.21	2.21	3.21	7.21	1.21		

Keine Anwendung des Kurzstreckentarifs auf den NachtExpress-Linien

In den Nächten zu den Feiertagen wie samstags

A = in der Nacht von Freitag auf Samstag B = in der Nacht von Samstag auf Sonntag C = in der Nacht von Sonntag auf Montag und nach Feiertagen



**DSW21**  
**Reinoldikirche - Möllerbrücke - Palmweide -**  
**Hombruch - Menglinghausen -**  
**Universität**





montags bis freitags

samstags

sonn- und feiertags



Haltestellen	Abfahrtszeiten					
	A		A	B	B	C
DO-Universität	1.21	2.21	5.21	1.21	7.21	1.21
Groß-Barop	22	22	22	22	22	22
Barop Friedhof	23	23	23	23	23	23
Klein-Barop	24	24	24	24	24	24
Schönaustraße	25	25	25	25	25	25
An der Palmweide	26	26	alle 26	26	alle 26	26
Theodor-Fliedner-Heim	27	27	60 27	27	60 27	27
Kreuzstraße	29	29	Min. 29	29	Min. 29	29
DO-Möllerbrücke	30	30	30	30	30	30
Westentor	32	32	32	32	32	32
Dortmund Hbf    an	1.34	2.34	5.34	1.34	7.34	1.34
Dortmund Hbf    ab	1.35	2.35	5.35	1.35	7.35	1.35
Reinoldikirche	1.39	2.39	5.39	1.39	7.39	1.39

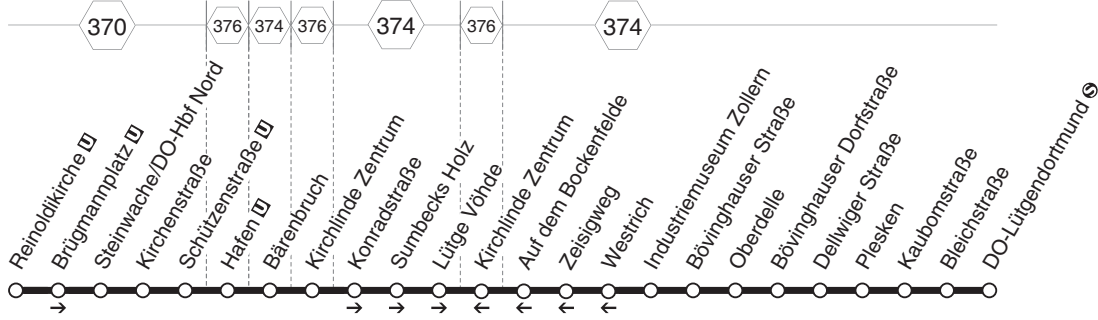
Keine Anwendung des Kurzstreckentarifs auf den NachtExpress-Linien

In den Nächten zu den Feiertagen wie samstags

A = in der Nacht von Freitag auf Samstag B = in der Nacht von Samstag auf Sonntag C = in der Nacht von Sonntag auf Montag und nach Feiertagen

DSW21  
Universität - Palmweide - Möllerbrücke -  
Hauptbahnhof - Reinoldikirche



**NE9****NE9**

**DSW21**  
**Reinoldikirche - Hafen - Kirchlinde - Bövinghausen - Lütgendortmund und zurück**



montags bis freitags

samstags

sonn- und feiertags



Haltestellen		Abfahrtszeiten								
		A			B			C		
Reinoldikirche <b>U</b>	ab	0.45	3.45	4.45	0.45	6.45	0.45			
Brüggmannplatz <b>U</b>		47	47	47	47	47	47			
Steinwache/DO-Hbf Nord		49	49	49	49	49	49			
Kirchenstraße		50	50	50	50	50	50			
Schützenstraße <b>U</b>		51	51	51	51	51	51			
Hafen <b>U</b>		52	52	52	52	52	52			
Bärenbruch		58	58	58	58	58	58			
Kirchlinde Zentrum	an	0.59	3.59	4.59	0.59	6.59	0.59			
Kirchlinde Zentrum	ab	1.00	4.00	5.00	1.00	7.00	1.00			
Konradstraße		01	01	01	01	alle	01			
Sumbecks Holz		02	02	02	02	60	02			
Lütge Vöfde		04	04	04	04	Min.	04			
Industriemuseum Zollern		05	05	05	05	05	05			
Bövinghauser Straße		07	07	07	07	07	07			
Oberdelle		08	08	08	08	08	08			
Bövinghauser Dorfstraße		09	09	09	09	09	09			
Dellwiger Straße		10	10	10	10	10	10			
Plesken		11	11	11	11	11	11			
Kaubomstraße		12	12	12	12	12	12			
Bleichstraße		13	13	13	13	13	13			
DO-Lütgendortmund <b>S</b>	an	1.14	4.14	5.14	1.14	7.14	1.14			

Keine Anwendung des Kurzstreckentarifs auf den NachtExpress-Linien

Anschlussgarantie zu den NachtExpress-Linien auf separater Seite

Alle Fahrzeuge fahren als Linie **NE40** bzw. Linie 470 über DO-Lütgendortmund **S** weiter in Richtung DO-Germania **S**

In den Nächten zu den Feiertagen wie samstags

**A** = in der Nacht von Freitag auf Samstag    **B** = in der Nacht von Samstag auf Sonntag    **C** = in der Nacht von Sonntag auf Montag und nach Feiertagen
**DSW21**  
 Reinoldikirche - Hafen - Kirchlinde -  
 Bövinghausen - Lütgendortmund




montags bis freitags

samstags

sonn- und feiertags



Haltestellen		Abfahrtszeiten								
		A			B			C		
DO-Lütgendortmund <b>S</b>	ab	1.11	4.11	5.11	1.11	7.11	1.11			
Bleichstraße		12	12	12	12	12	12			
Kaubomstraße		12	12	12	12	12	12			
Plesken		13	13	13	13	13	13			
Dellwiger Straße		14	14	14	14	14	14			
Bövinghauser Dorfstraße		15	15	15	15	15	15			
Oberdelle		16	16	16	16	16	16			
Bövinghauser Straße		17	17	17	17	17	17			
Industriemuseum Zollern		18	18	18	18	alle 18	18			
Westrich		20	20	20	20	60	20			
Zeisigweg		21	21	21	21	Min.	21			
Auf dem Bockenfelde		22	22	22	22	22	22			
Kirchlinde Zentrum	an	1.23	4.23	5.23	1.23	7.23	1.23			
Kirchlinde Zentrum	ab	1.24	4.24	5.24	1.24	7.24	1.24			
Bärenbruch		25	25	25	25	25	25			
Hafen <b>U</b>		30	30	30	30	30	30			
Schützenstraße <b>U</b>		31	31	31	31	31	31			
Kirchenstraße		32	32	32	32	32	32			
Steinwache/DO-Hbf Nord		34	34	34	34	34	34			
Reinoldikirche <b>U</b>	an	1.38	4.38	5.38	1.38	7.38	1.38			

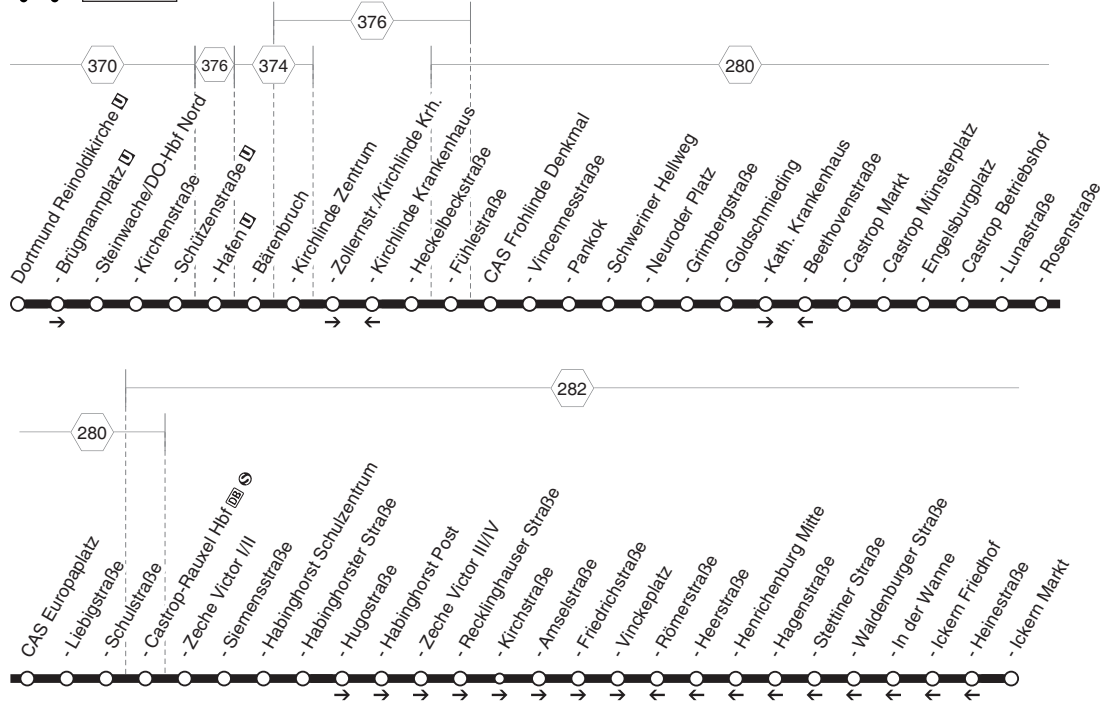
Keine Anwendung des Kurzstreckentarifs auf den NachtExpress-Linien  
In den Nächten zu den Feiertagen wie samstags

**A** = in der Nacht von Freitag auf Samstag    **B** = in der Nacht von Samstag auf Sonntag    **C** = in der Nacht von Sonntag auf Montag und nach Feiertagen



**DSW21** Lütgendortmund - Bövinghausen - Kirchlinde -  
Hafen - Reinoldikirche



**WE11****WE11**

**DSW21**  
**DO-Reinoldikirche - Hafen - Kirchlinde -  
 Castrop-Rauxel Schwerin - Münsterplatz -  
 Habinghorst - Ickern**  
**und zurück**

**WE11**

**VE11**

mo-fr

samstags

sonn- und feiertags →

Haltestellen	Abfahrtszeiten													
	A	A	B	B	B	B	B	B	B	B	B	B	C	
Reinoldikirche		4.15		0.15	1.15	2.15	3.15			4.15	5.15	6.15		
Brüggmannplatz		17		17	17	17	17			17	17	17		
Steinwache/DO-Hbf Nord		19		19	19	19	19			19	19	19		
Kirchenstraße		20		20	20	20	20			20	20	20		
Schützenstraße		21		21	21	21	21			21	21	21		
Hafen		22		22	22	22	22			22	22	22		
Bärenbruch		28		28	28	28	28			28	28	28		
Kirchlinde Zentrum		29		29	29	29	29			29	29	29		
Zollernstr./Kirchlinde Krh.		30		30	30	30	30			30	30	30		
Heckelbeckstraße		31		31	31	31	31			31	31	31		
Fühlestraße		31		31	31	31	31			31	31	31		
Frohlinde Denkmal		33		33	33	33	33			33	33	33		
Vincennesstraße		34		34	34	34	34			34	34	34		
Pankok		35		35	35	35	35			35	35	35		
Schweriner Hellweg		36		36	36	36	36			36	36	36		
Neuroder Platz		37		37	37	37	37			37	37	37		
Grimbergstraße		38		38	38	38	38			38	38	38		
Goldschmieding		39		39	39	39	39			39	39	39		
Kath. Krankenhaus		40		40	40	40	40			40	40	40		
Castrop Markt		41		41	41	41	41			41	41	41		
Castrop Münsterplatz an		4.43		0.43	1.43	2.43	3.43			4.43	5.43	6.43		
Castrop Münsterplatz ab	23.46	4.46		23.46	0.46	1.46	2.46	3.46		4.46	5.46	6.46	23.46	
Engelsburgplatz		48		48	48	48	48			48	48	48		
Castrop Betriebshof		49	3.49	49	49	49	49	3.49	3.49	49	49	49	49	
Lunastraße		50	50	50	50	50	50		50	50	50	50		
Rosenstraße		51	51	51	51	51	51		51	51	51	51		
Europaplatz		52	52	52	52	52	52		52	52	52	52		
Liebigstraße		53	53	53	53	53	53		53	53	53	53		
Schulstraße		54	54	54	54	54	54		54	54	54	54		
Castrop-Rauxel Hbf		55	55	55	55	55	55		55	55	55	55		
Zeche Victor I/II		56	56	56	56	56	56		56	56	56	56		
Siemensstraße		57	57	57	57	57	57		57	57	57	57		
Habinghorst Schulzentrum		58	58	58	58	58	58		58	58	58	58		
Habinghorster Straße		59	59	59	59	59	59		59	59	59	59		
Hugostraße	0.00	4.00	5.00		0.00	1.00	2.00	3.00		4.00	5.00	6.00	7.00	0.00

**VE11****DSW21**

DO-Reinoldikirche - Hafen - Kirchlinde -  
 Castrop-Rauxel Schwerin - Münsterplatz -  
 Habinghorst - Ickern

**VE11**



Habinghorst Post	0.01	4.01	5.01	0.01	1.01	2.01	3.01	4.01	5.01	6.01	7.01	0.01
Zeche Victor III/IV	02	02	02	02	02	02	02	02	02	02	02	02
Recklinghauser Straße	03	03	03	03	03	03	03	03	03	03	03	03
Kirchstraße	04	04	04	04	04	04	04	04	04	04	04	04
Amselstraße	04	04	04	04	04	04	04	04	04	04	04	04
Friedrichstraße	05	05	05	05	05	05	05	05	05	05	05	05
Vinckeplatz	06	06	06	06	06	06	06	06	06	06	06	06
Ickern Markt	0.07	4.07	5.07	0.07	1.07	2.07	3.07	4.07	5.07	6.07	7.07	0.07

Keine Anwendung des Kurzstreckentarifs auf den NachtExpress-Linien  
In den Nächten zu den Feiertagen wie samstags

**A** = in der Nacht von Freitag auf Samstag    **B** = in der Nacht von Samstag auf Sonntag    **C** = in der Nacht von Sonntag auf Montag und nach Feiertagen  
**X** = Fahrzeugwechsel Castrop Betriebshof

**VE11**

mo-fr

samstags

sonn- und feiertags



Haltestellen	Abfahrtszeiten														
	A	A	A	B	B	B	BX	B	B	B	B	B	B	C	
Ickern Markt	0.10		4.10	5.10	0.10	1.10	2.10	3.10			4.10	5.10	6.10	7.10	0.10
Heinestraße	10		10	10	10	10	10	10			10	10	10	10	10
Ickern Friedhof	10		10	10	10	10	10	10			10	10	10	10	10
In der Wanne	11		11	11	11	11	11	11			11	11	11	11	11
Waldenburger Straße	12		12	12	12	12	12	12			12	12	12	12	12
Stettiner Straße	14		14	14	14	14	14	14			14	14	14	14	14
Hagenstraße	15		15	15	15	15	15	15			15	15	15	15	15
Henrichenburg Mitte	17		17	17	17	17	17	17			17	17	17	17	17
Heerstraße	19		19	19	19	19	19	19			19	19	19	19	19
Römerstraße	21		21	21	21	21	21	21			21	21	21	21	21
Habinghorster Straße	22		22	22	22	22	22	22			22	22	22	22	22
Habinghorst Schulzentrum	23		23	23	23	23	23	23			23	23	23	23	23
Siemensstraße	24		24	24	24	24	24	24			24	24	24	24	24
Zeche Victor I/II	25		25	25	25	25	25	25			25	25	25	25	25
Castrop-Rauxel Hbf	26		26	26	26	26	26	26			26	26	26	26	26
Schulstraße	27		27	27	27	27	27	27			27	27	27	27	27
Liebigstraße	28		28	28	28	28	28	28			28	28	28	28	28
Europaplatz	29		29	29	29	29	29	29			29	29	29	29	29
Rosenstraße	30		30	30	30	30	30	30			30	30	30	30	30
Lunastraße	31		31	31	31	31	31	31			31	31	31	31	31
Castrop Betriebshof	32	3.32	32	32	32	32	3.32	3.32	32	32	32	32	32	32	32
Engelsburgplatz	33	33	33	33	33	33	33	33	33	33	33	33	33	33	33
CAS Münsterplatz (Bstg 05) an	0.35	3.35	4.35	5.35	0.35	1.35	2.35		3.35	4.35	5.35	6.35	7.35		0.35
CAS Münsterplatz (Bstg 05) ab		3.38			0.38	1.38	2.38		3.38	4.38	5.38				
Castrop Markt		40			40	40	40		40	40	40				
Beethovenstraße		41			41	41	41		41	41	41				
Goldschmieding		43			43	43	43		43	43	43				
Grimbergstraße		45			45	45	45		45	45	45				
Neuroder Platz		46			46	46	46		46	46	46				
Schweriner Hellweg		47			47	47	47		47	47	47				
Pankok		48			48	48	48		48	48	48				
Vincennesstraße		49			49	49	49		49	49	49				
Frohlinde Denkmal		50			50	50	50		50	50	50				
Fühlestraße		51			51	51	51		51	51	51				
Heckelbeckstraße		3.52			0.52	1.52	2.52		3.52	4.52	5.52				

**VE11****DSW21**

Castrop-Rauxel Ickern - Henrichenburg -  
Habinghorst - Münsterplatz - Schwerin -  
DO-Kirchlinde - Hafen - Reinoldikirche

**VE11**

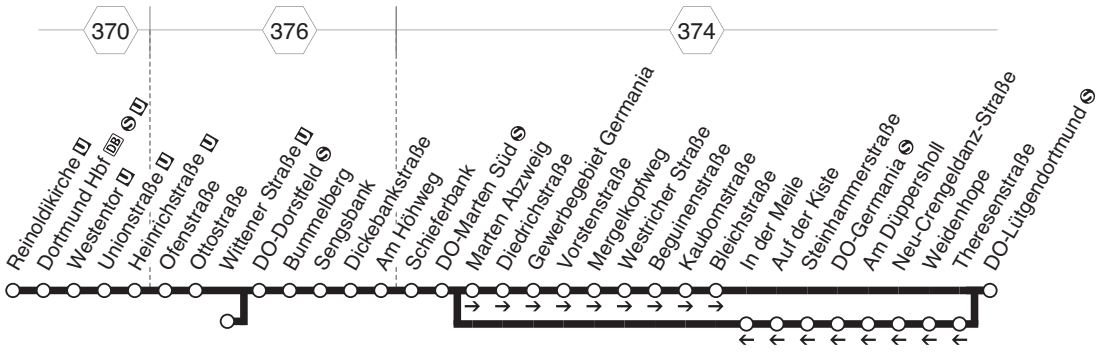


Kirchlinde Krankenhaus	<b>3.52</b>	<b>0.52</b>	<b>1.52</b>	<b>2.52</b>	<b>3.52</b>	<b>4.52</b>	<b>5.52</b>	
Kirchlinde Zentrum	54	54	54	54	54	54	54	
Bärenbruch	55	55	55	55	55	55	55	
Hafen <b>U</b>	<b>4.00</b>	<b>1.00</b>	<b>2.00</b>	<b>3.00</b>	<b>4.00</b>	<b>5.00</b>	<b>6.00</b>	
Schützenstraße <b>U</b>	01	01	01	01	01	01	01	
Kirchenstraße	02	02	02	02	02	02	02	
Steinwache/DO-Hbf Nord	04	04	04	04	04	04	04	
Reinoldikirche <b>U</b>	<b>4.08</b>	<b>1.08</b>	<b>2.08</b>	<b>3.08</b>	<b>4.08</b>	<b>5.08</b>	<b>6.08</b>	

Keine Anwendung des Kurzstreckentarifs auf den NachtExpress-Linien  
In den Nächten zu den Feiertagen wie samstags

**A** = in der Nacht von Freitag auf Samstag    **B** = in der Nacht von Samstag auf Sonntag    **C** = in der Nacht von Sonntag auf Montag und nach Feiertagen  
**X** = Fahrzeugwechsel Castrop Betriebshof



**NE12****NE12****DSW21**

Reinoldikirche - Hauptbahnhof -  
 Dorstfeld - Marten - Westrich -  
 Lütgendortmund  
 und zurück

**NE12**

**NE12**

montags bis freitags

samstags

sonn- und feiertags →

Haltestellen	Abfahrtszeiten									
	A		A		B		B		C	
Reinoldikirche <b>U</b>	1.45		4.45				1.45		6.45	7.45
Dortmund Hbf <b>DB</b> <b>S</b> <b>U</b>	48		48				48		48	7.48
Westentor <b>U</b>	50		50				50		50	
Unionstraße <b>U</b>	51		51				51		51	
Heinrichstraße <b>U</b>	52		52				52		52	
Ofenstraße	53		53				53		53	
Ottostraße	1.54		4.54				1.54		6.54	
Wittener Straße	0.55						0.55			0.55
DO-Dorstfeld <b>S</b>	56	1.56	4.56				56	1.56	6.56	56
Bummelberg	57	57	57				57	57	57	57
Sengsbank	58	58	58				58	58	58	58
Dickebankstraße	59	59	alle	59			59	59	alle	59
Am Höhweg	59	59	60	59			59	59	60	59
Schieferbank	1.00	2.00	Min.	5.00			1.00	2.00	Min.	7.00
DO-Marten Süd <b>S</b>	03	03		03			03	03		03
Marten Abzweig	04	04		04			04	04		04
Diedrichstraße	05	05		05			05	05		05
Gewerbegebiet Germania	06	06		06			06	06		06
Vorstenstraße	07	07		07			07	07		07
Mergelkopfweg	08	08		08			08	08		08
Westricher Straße	09	09		09			09	09		09
Beguinestraße	10	10		10			10	10		10
Kaubomstraße	11	11		11			11	11		11
Bleichstraße	12	12		12			12	12		12
DO-Lütgendortmund <b>S</b>	1.13	2.13		5.13			1.13	2.13		7.13

Keine Anwendung des Kurzstreckentarifs auf den NachtExpress-Linien

**S** Anschlussgarantie zu den NachtExpress-Linien auf separater Seite

In den Nächten zu den Feiertagen wie samstags

**A** = in der Nacht von Freitag auf Samstag    **B** = in der Nacht von Samstag auf Sonntag    **C** = in der Nacht von Sonntag auf Montag und nach Feiertagen**NE12**
**DSW21**  
 Reinoldikirche - Hauptbahnhof -  
 Dorstfeld - Marten - Westrich -  
 Lütgendortmund
**NE12**

**VE12**

montags bis freitags

samstags

sonn- und feiertags



Haltestellen	Abfahrtszeiten					
	<b>A</b>		<b>A</b>	<b>B</b>	<b>B</b>	<b>C</b>
DO-Lütgendortmund <b>S</b>	1.14	2.14	5.14	1.14	7.14	1.14
Theresenstraße	14	14	14	14	14	14
Weidenhope	15	15	15	15	15	15
Neu-Crengeldanz-Straße	15	15	15	15	15	15
Am Düppersholl	16	16	16	16	16	16
DO-Germania <b>S</b>	17	17	17	17	17	17
Steinhammerstraße	19	19	19	19	19	19
Auf der Kiste	20	20	20	20	20	20
In der Meile	21	21	21	21	21	21
DO-Marten Süd <b>S</b>	22	22	22	22	22	22
Schieferbank	25	25	alle 25	25	alle 25	25
Am Höhweg	26	26	60 26	26	60 26	26
Dickebankstraße	27	27	Min. 27	27	Min. 27	27
Sengsbank	28	28	28	28	28	28
Bummelberg	28	28	28	28	28	28
DO-Dorstfeld <b>S</b>	29	29	29	29	29	29
Ottostraße	31	31	31	31	31	31
Ofenstraße	31	31	31	31	31	31
Heinrichstraße <b>U</b>	32	32	32	32	32	32
Unionstraße <b>U</b>	33	33	33	33	33	33
Westentor <b>U</b>	34	34	34	34	34	34
Dortmund Hbf <b>DB S U</b>	36	36	36	36	36	36
Reinoldikirche <b>U</b>	1.40	2.40	5.40	1.40	7.40	1.40

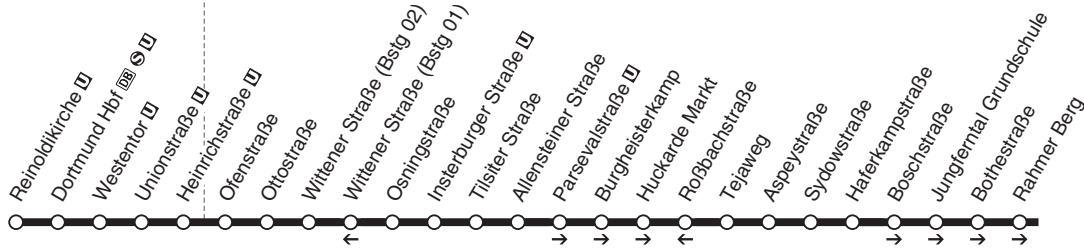
Keine Anwendung des Kurzstreckentarifs auf den NachtExpress-Linien  
In den Nächten zu den Feiertagen wie samstags

**A** = in der Nacht von Freitag auf Samstag    **B** = in der Nacht von Samstag auf Sonntag    **C** = in der Nacht von Sonntag auf Montag und nach Feiertagen

**VE12****DSW21**Lütgendortmund - Westrich - Marten - Dorstfeld -  
Hauptbahnhof - Reinoldikirche**VE12**

**NE13**

370



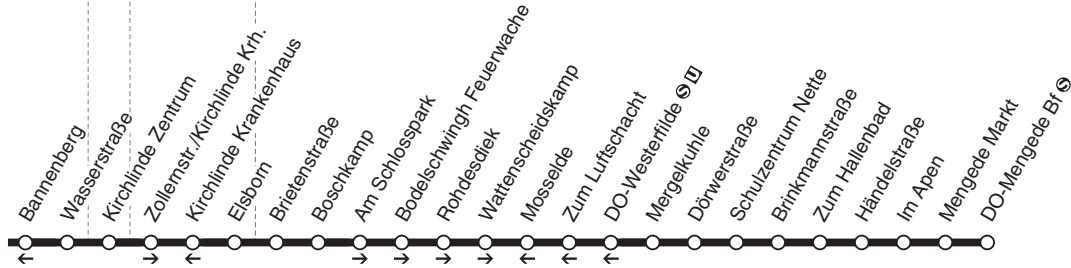
376

376

374

376

377

**NE13**

**DSW21**  
 Reinoldikirche - Hauptbahnhof -  
 Dorstfeld - Huckarde - Jungferntal -  
 Kirchlinde - Bodelschwingh - Mengede  
 und zurück

**NE13**

**NE13**

montags bis freitags

samstags


sonn- und feiertags →

Haltestellen	Abfahrtszeiten					
	A		B		C	
Reinoldikirche <b>U</b>	1.15	4.15		1.15	7.15	
Dortmund Hbf <b>DB S U</b>	18	18		18	18	
Westentor <b>U</b>	20	20		20	20	
Unionstraße <b>U</b>	21	21		21	21	
Heinrichstraße <b>U</b>	22	22		22	22	
Ofenstraße	23	23		23	23	
Ottostraße	24	24		24	24	
Wittener Straße	0.26	26	26	0.26	26	0.26
Osningstraße	27	27	27	27	27	27
Insterburger Straße <b>U</b>	31	31	31	31	31	31
Tilsiter Straße	32	32	32	32	32	32
Allensteiner Straße	33	33	33	33	33	33
Parsevalstraße <b>U</b>	36	36	36	36	36	36
Burgheisterkamp	37	37	37	37	37	37
Huckarde Markt	39	39	39	39	39	39
Tejaweg	40	40	40	40	40	40
Aspeystraße	41	41	alle	41	alle	41
Sydowstraße	42	42	60	42	42	60
Haferkampstraße	43	43	Min.	43	43	Min.
Boschstraße	44	44	44	44	44	44
Jungferntal Grundschule	45	45	45	45	45	45
Bothestraße	46	46	46	46	46	46
Rahmer Berg	47	47	47	47	47	47
Wasserstraße	48	48	48	48	48	48
Kirchlinde Zentrum	50	50	50	50	50	50
Zollernstr./Kirchlinde Krh.	51	51	51	51	51	51
Elsborn	52	52	52	52	52	52
Brietenstraße	54	54	54	54	54	54
Boschkamp	55	55	55	55	55	55
Am Schlosspark	56	56	56	56	56	56
Bodelschwingh Feuerwache	57	57	57	57	57	57
Rohdesdiek	58	58	58	58	58	58
Wattenscheidskamp	59	59	59	59	59	59
Mergelkuhle	1.00	2.00	5.00	1.00	2.00	8.00
Dönwerstraße	1.01	2.01	5.01	1.01	2.01	8.01

**NE13****DSW21**

Reinoldikirche - Hauptbahnhof -  
 Dorstfeld - Huckarde - Jungferntal -  
 Kirchlinde - Bodelschwingh - Mengede

**NE13**

Schulzentrum Nette	1.03	2.03		5.03		1.03	2.03		8.03		1.03
Brinkmannstraße	04	04		04		04	04		04		04
Zum Hallenbad	05	05	alle	05		05	05	alle	05		05
Händelstraße	06	06	60	06		06	06	60	06		06
Im Apen	07	07	Min.	07		07	07	Min.	07		07
Mengede Markt	09	09		09		09	09		09		09
DO-Mengede Bf 	an 1.11	2.11		5.11		1.11	2.11		8.11		1.11

Keine Anwendung des Kurzstreckentarifs auf den NachtExpress-Linien  
 In den Nächten zu den Feiertagen wie samstags

**A** = in der Nacht von Freitag auf Samstag    **B** = in der Nacht von Samstag auf Sonntag    **C** = in der Nacht von Sonntag auf Montag und nach Feiertagen

**NE13****montags bis freitags****samstags**

Haltestellen	Abfahrtszeiten				
		<b>A</b>	<b>A</b>	<b>B</b>	<b>B</b>
DO-Mengede Bf	ab	<b>0.21</b>	<b>4.21</b>	<b>0.21</b>	<b>6.21</b>
Mengede Markt		23	23	23	23
Im Apen		24	24	24	24
Händelstraße		25	25	25	25
Zum Hallenbad		26	26	26	26
Brinkmannstraße		27	27	27	27
Schulzentrum Nette		29	29	29	29
Dörwerstraße		30	30	30	30
Mergelkuhle		31	31	31	31
DO-Westerfild		32	32	32	32
Zum Luftscht		33	33	33	33
Mosselde		34	34	34	34
Boschkamp		35	35	35	35
Brietenstraße		36	36	36	36
Elsborn		38	38	38	38
Kirchlinde Krankenhaus		39	39	39	39
Kirchlinde Zentrum		41 alle	41	41 alle	41
Wasserstraße		42 60	42	42 60	42
Bannenberg		43 Min.	43	43 Min.	43
Haferkampstraße		44	44	44	44
Sydowstraße		46	46	46	46
Aspeystraße		47	47	47	47
Tejaweg		48	48	48	48
Roßbachstraße		49	49	49	49
Allensteiner Straße		50	50	50	50
Tilsiter Straße		51	51	51	51
Insterburger Straße		52	52	52	52
Osningstraße		55	55	55	55
Wittener Straße	an	<b>0.56</b>	<b>4.56</b>	<b>0.56</b>	<b>6.56</b>
Wittener Straße	ab	<b>0.57</b>	<b>4.57</b>	<b>0.57</b>	<b>6.57</b>
Ottostraße		59	59	59	59
Ofenstraße		59	59	59	59
Heinrichstraße		1.00	5.00	1.00	7.00
Unionstraße		01	01	01	01
Westentor		1.02	5.02	1.02	7.02

**NE13****DSW21**

Mengede - Nette - Bodelschwingh -  
 Kirchlinde - Jungferntal - Huckarde -  
 Dorstfeld - Hauptbahnhof - Reinoldikirche

**NE13**

Dortmund Hbf   	1.04	5.04	1.04	7.04
Reinoldikirche  an	1.08	5.08	1.08	7.08

Keine Anwendung des Kurzstreckentarifs auf den NachtExpress-Linien

In den Nächten zu den Feiertagen wie samstags

 = in der Nacht von Freitag auf Samstag     = in der Nacht von Samstag auf Sonntag

**DSW21**

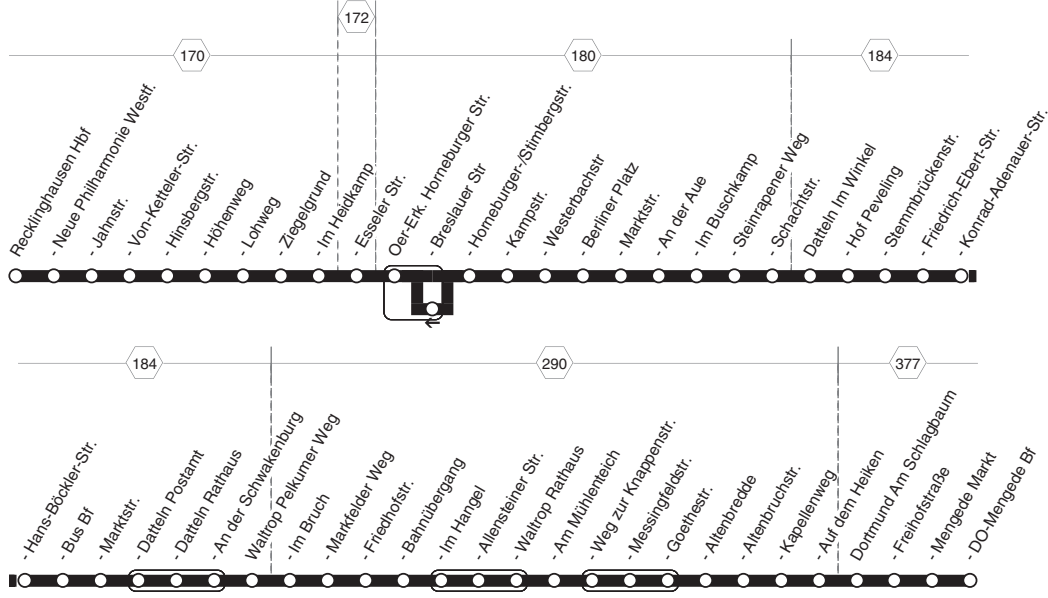
**VE13**

Mengede - Nette - Bodelschwingh -  
Kirchlinde - Jungferntal - Huckarde -  
Dorstfeld - Hauptbahnhof - Reinoldikirche



**VE13**





**RE Hbf - Oer-Erkenschwick Berliner Platz -  
Datteln Bus Bf - Waltrop Rathaus -  
DO-Mengede Bf  
und zurück**



Haltestellen		Abfahrtszeiten					
RE Hbf	ab	1.17	2.17	3.17	1.17	2.17	3.17
Jahnstr.		19	19	19	19	19	19
Hinsbergstr.		21	21	21	21	21	21
Lohweg		23	23	23	23	23	23
Im Heidkamp		24	24	24	24	24	24
Horneburger Str.		26	26	26	26	26	26
Kampstr.		28	28	28	28	28	28
Berliner Platz	an	1.30	2.30	3.30	1.30	2.30	3.30
Berliner Platz	ab	1.31	2.31	3.31	1.31	2.31	3.31
An der Aue		32	32	32	32	32	32
Steinrapener Weg		34	34	34	34	34	34
Im Winkel		36	36	36	36	36	36
Friedrich-Ebert-Str.		37	37	37	37	37	37
Hans-Böckler-Str.		39	39	39	39	39	39
Datteln Bus Bf	an	1.41	2.41	3.41	1.41	2.41	3.41
Datteln Bus Bf	ab	1.42	2.42	3.42	1.42	2.42	3.42
Datteln Postamt		44	44	44	44	44	44
Datteln Rathaus		45	45	45	45	45	45
Pelkumer Weg		47	47	47	47	47	47
Markfelder Weg		48	48	48	48	48	48
Bahnübergang		49	49	49	49	49	49
Allensteiner Str.		50	50	50	50	50	50
Waltrop Rathaus	an	1.52	2.52	3.52	1.52	2.52	3.52
Waltrop Rathaus	ab	1.53	2.53	3.53	1.53	2.53	3.53
Weg zur Knappenstr.		55	55	55	55	55	55
Goethestr.		56	56	56	56	56	56
Altenbruchstr.		57	57	57	57	57	57
Auf dem Heiken		59	59	59	59	59	59
Freihofstraße		2.03	3.03	4.03	2.03	3.03	4.03
Mengede Bf ☺	an	2.05	3.05	4.05	2.05	3.05	4.05

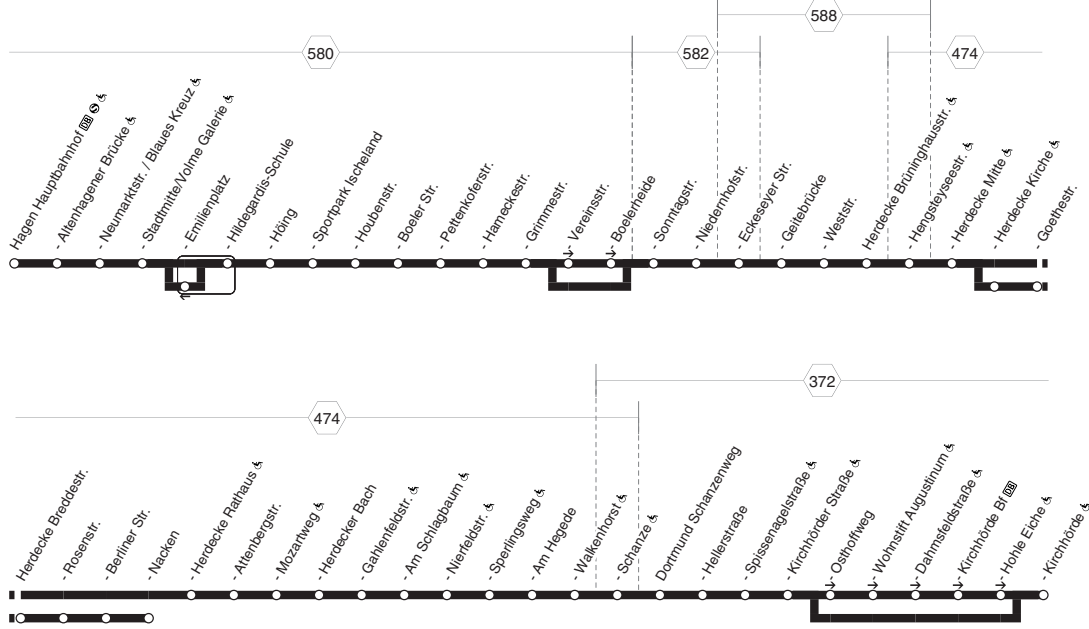
In der Nacht zum Samstag, Sonntag und Feiertagen. Weitere Sonderregelungen zum Fahrplan finden Sie unter [www.vestische.de](http://www.vestische.de).



Haltestellen		Abfahrtszeiten					
Mengede Bf	ab	1.17	2.17	3.17	1.17	2.17	3.17
Freihofstraße		20	20	20	20	20	20
Auf dem Heiken		25	25	25	25	25	25
Altenbruchstr.		26	26	26	26	26	26
Goethestr.		28	28	28	28	28	28
Weg zur Knappenstr.		29	29	29	29	29	29
Waltrop Rathaus	an	1.31	2.31	3.31	1.31	2.31	3.31
Waltrop Rathaus	ab	1.32	2.32	3.32	1.32	2.32	3.32
Im Hangel		33	33	33	33	33	33
Friedhofstr.		34	34	34	34	34	34
Im Bruch		35	35	35	35	35	35
An der Schwakenburg		37	37	37	37	37	37
Datteln Rathaus		38	38	38	38	38	38
Datteln Postamt		39	39	39	39	39	39
Datteln Bus Bf	an	1.42	2.42	3.42	1.42	2.42	3.42
Datteln Bus Bf	ab	1.43	2.43	3.43	1.43	2.43	3.43
Konrad-Adenauer-Str.		45	45	45	45	45	45
Stemmbrückenstr.		46	46	46	46	46	46
Hof Peveling		46	46	46	46	46	46
Steinrapener Weg		49	49	49	49	49	49
An der Aue		50	50	50	50	50	50
Berliner Platz		52	52	52	52	52	52
Kampstr.		54	54	54	54	54	54
Breslauer Str		55	55	55	55	55	55
Esseler Str.		57	57	57	57	57	57
Ziegelgrund		58	58	58	58	58	58
Höhenweg		2.00	3.00	4.00	2.00	3.00	4.00
Von-Ketteler-Str.		03	03	03	03	03	03
Neue Philh. Westf.		05	05	05	05	05	05
RE Hbf	an	2.07	3.07	4.07	2.07	3.07	4.07

In der Nacht zum Samstag, Sonntag und Feiertagen. Weitere Sonderregelungen zum Fahrplan finden Sie unter [www.vestische.de](http://www.vestische.de).





Haltestellen		Abfahrtszeiten															
		96				47				96				47			
Hagen Hbf   (Bstg 4)	ab	22.34	23.34	23.34	0.34	0.34	1.34	22.34	23.34	0.34	1.34	22.34	23.34	23.34	0.34	0.34	
- Stadtmitte  (Bstg 5)		39	39	39	39	39	39	39	39	39	39	39	39	39	39	39	
- Hildegardis-Schule		42	42	42	42	42	42	42	42	42	42	42	42	42	42	42	
- Höing		44	44	44	44	44	44	44	44	44	44	44	44	44	44	44	
- Sportpark Ischeland		45	45	45	45	45	45	45	45	45	45	45	45	45	45	45	
- Houbenstr.		46	46	46	46	46	46	46	46	46	46	46	46	46	46	46	
- Boeler Str. (Bstg 4)		47	47	47	47	47	47	47	47	47	47	47	47	47	47	47	
- Hameckestr.		49	49	49	49	49	49	49	49	49	49	49	49	49	49	49	
- Grimmestr.		50	50	50	50	50	50	50	50	50	50	50	50	50	50	50	
- Vereinsstr.		51	51	51	51	51	51	51	51	51	51	51	51	51	51	51	
- Boelerheide (Bstg 4)		52	52	52	52	52	52	52	52	52	52	52	52	52	52	52	
- Niedernhofstr. (Bstg 2)		56	56	56	56	56	56	56	56	56	56	56	56	56	56	56	
- Eckeseyer Str.		57	57	57	57	57	57	57	57	57	57	57	57	57	57	57	
- Geitebrücke		58	58	58	58	58	58	58	58	58	58	58	58	58	58	58	
- Weststr.		59	59	59	59	59	59	59	59	59	59	59	59	59	59	59	
Herdecke Hengsteyseestr.		23.02	0.02	0.02	1.02	1.02	2.02	23.02	0.02	1.02	2.02	23.02	0.02	0.02	1.02	1.02	
- Herdecke Mitte		23.03	23.18	0.03	03	1.03	03	2.03	23.03	23.18	03	03	2.03	23.03	23.18	0.03	
- Herdecke Rathaus			19	04	04		04			19	04	04			19	04	
- Attenbergstr.			20	05	05		05			20	05	05			20	05	
- Herdecker Bach			22	07	07		07			22	07	07			22	07	
- Gahlenfeldstr.			23	08	08		08			23	08	08			23	08	
- Nierfeldstr.			26	11	11		11			26	11	11			26	11	
- Am Hegede			28	13	13		13			28	13	13			28	13	
- Schanze			23.30	15	15		15			23.30	15	15			23.30	15	
Dortmund Spissenagelstraße				0.18	1.18		1.18				0.18	1.18				0.18	
- Kirchhörder Straße																	
- Osthofweg																	
- Wohnstift Augustinum				0.20	1.20		1.20				0.20	1.20				0.20	
- Kirchhörde Bf				22	22		22				22	22				22	
- Kirchhörde	an			0.25	1.25		1.25				0.25	1.25				0.25	
Herdecke Kirche  (Bstg 2)		23.04						23.04									
- Breddestr.		06						06									
- Berliner Str.		08						08									
- Nacken		23.09						23.09									

**47** = an Vorfeiertagen und in Nächten auf Samstag, Sonn- und Feiertag. **96** = nicht in den Nächten auf Samstag, Sonntag und Feiertag



Haltestellen	Abfahrtszeiten
	<b>47</b>
Hagen Hbf <b>DB</b> & (Bstg 4) ab	1.34
- Stadtmitte & (Bstg 5)	39
- Hildegardis-Schule	42
- Höing	44
- Sportpark Ischeländ	45
- Houbenstr.	46
- Boeler Str. (Bstg 4)	47
- Hameckestr.	49
- Grimmestr.	50
- Vereinsstr.	51
- Boelerheide (Bstg 4)	52
- Niedernhofstr. (Bstg 2)	56
- Eckeseyer Str.	57
- Geitebrücke	58
- Weststr.	59
Herdecke Hengsteyseestr. &	2.02
- Herdecke Mitte &	2.03
- Herdecke Rathaus &	
- Attenbergstr.	
- Herdecker Bach	
- Gahlenfeldstr. &	
- Nierfeldstr. &	
- Am Hegede	
- Schanze &	
Dortmund Spissenagelstraße &	
- Kirchhörder Straße &	
- Osthofweg	
- Wohnstift Augustinum &	
- Kirchhörde Bf <b>DB</b>	
- Kirchhörde & an	
Herdecke Kirche & (Bstg 2)	
- Breddestr.	
- Berliner Str.	
- Nacken	

**47** = an Vorfeiertagen und in Nächten auf Samstag, Sonn- und Feiertag.





Haltestellen		Abfahrtszeiten								
		47		47		47		47		
Dortmund Kirchhörde &	ab		0.35	1.35		0.35	1.35		0.35	1.35
- Spissenagelstraße &			37	37		37	37		37	37
Herdecke Schanze &		23.41	41	41	23.41	41	41	23.41	41	41
- Am Hegede		43	43	43	43	43	43	43	43	43
- Nierfeldstr. &		45	45	45	45	45	45	45	45	45
- Gahlenfeldstr. &		48	48	48	48	48	48	48	48	48
- Herdecker Bach		49	49	49	49	49	49	49	49	49
- Attenbergstr.		51	51	51	51	51	51	51	51	51
- Herdecke Rathaus &		23.53	0.53	1.53	23.53	0.53	1.53	23.53	0.53	1.53
- Nacken	23.09				23.09			23.09		
- Berliner Str.	10				10			10		
- Breddestr.	12				12			12		
- Herdecke Kirche & (Bstg 1)	14				14			14		
- Herdecke Mitte &	23.16	23.54	0.54	1.54	23.16	23.54	0.54	1.54	23.15	23.54
- Hengsteyseestr. &		55	55	55		55	55	55	55	55
Hagen Weststr.		58	58	58		58	58	58	58	58
- Geitebrücke		59	59	59		59	59	59	59	59
- Eckeseyer Str.		0.00	1.00	2.00		0.00	1.00	2.00		0.00
- Niedernhofstr. (Bstg 1)		00	00	00		00	00	00		00
- Grimmestr.		03	03	03		03	03	03		03
- Hameckestr.		04	04	04		04	04	04		04
- Boeler Str. (Bstg 3)		07	07	07		07	07	07		07
- Sportpark Ischeländ		09	09	09		09	09	09		09
- Höing		10	10	10		10	10	10		10
- Hildegardis-Schule		11	11	11		11	11	11		11
- Emiliënplatz		13	13	13		13	13	13		13
- Stadtmittē & (Bstg 2)		15	15	15		15	15	15		15
- HA-Hbf  & (Bstg 3)	an	0.20	1.20	2.20	0.20	1.20	2.20	0.20	1.20	2.20

47 = an Vorfeiertagen und in Nächten auf Samstag, Sonn- und Feiertag.



**VE20****VE20**

**DSW21**  
**Scharnhorst - Brackel - Neusseln -  
 Aplerbeck**  
**und zurück**





montags bis freitags

samstags

sonn- und feiertags →

DSW21  
Aplerbeck  
Scharnhorst - Brackel - Neusseln -

Haltestellen		Abfahrtszeiten								
		A	A	A	A	B	B	C		
Droote	ab	0.44	1.44	2.44	3.44	4.44	0.44	7.44	0.44	
Kautskystraße		45	45	45	45	45	45	45	45	
Simmelweg		46	46	46	46	46	46	46	46	
Feuerwache Scharnhorst		46	46	46	46	46	46	46	46	
Flughafenstraße		47	47	47	47	47	47	47	47	
Westholz		48	48	48	48	48	48	48	48	
DO-Scharnhorst Bf		50	50	50	50	50	50	50	50	
Kreuzweg		51	51	51	51	51	51	51	51	
Heßlingsweg		52	52	52	52	52	52	52	52	
Breitscheidstraße		53	53	53	53	53	53	53	53	
Auf der Mühle		54	54	54	54	54	54	54	54	
Brackel Kirche	an	0.55	1.55	2.55	3.55	4.55	0.55	60	7.55	0.55
Brackel Kirche	ab	1.00	2.00	3.00	4.00	5.00	1.00	Min.	8.00	1.00
DO-Brackel		01	01	01	01	01	01	01	01	
Graffweg		02	02	02	02	02	02	02	02	
Arcostraße		03	03	03	03	03	03	03	03	
Funktumsiedlung		04	04	04	04	04	04	04	04	
Haslindestraße		05	05	05	05	05	05	05	05	
Buddenacker		06	06	06	06	06	06	06	06	
Schleefstraße		09	09	09	09	09	09	09	09	
Köln-Berliner Straße		09	09	09	09	09	09	09	09	
Vieselerhofstraße		10	10	10	10	10	10	10	10	
Lübckerhofstraße		1.11	2.11	3.11	4.11	11	1.11	8.11	1.11	
Aplerbeck	an					5.12				

Keine Anwendung des Kurzstreckentarifs auf den NachtExpress-Linien

Anschlussgarantie zu den NachtExpress-Linien auf separater Seite

In den Nächten zu den Feiertagen wie samstags

**A** = in der Nacht von Freitag auf Samstag    **B** = in der Nacht von Samstag auf Sonntag    **C** = in der Nacht von Sonntag auf Montag und nach Feiertagen

**NE20**

montags bis freitags

samstags

sonn- und feiertags

**NE20****DSW21**  
Aplerbeck - Neuasseln - Brackel -  
Scharnhorst

Haltestellen		Abfahrtszeiten									
		<b>A</b>		<b>A</b>	<b>B</b>	<b>B</b>		<b>B</b>	<b>C</b>		
Aplerbeck	ab	0.16			0.16					0.13	
Lübckerhofstraße		17	1.17	4.17	17	1.17		7.17		14	
Vieselerhofstraße		18	18	18	18	18		18		15	
Köln-Berliner Straße		18	18	18	18	18		18		15	
Schleefstraße		19	19	19	19	19		19		16	
Buddenacker		22	22	22	22	22		22		19	
Haslindestraße		23	23	23	23	23		23		20	
Funktumsiedlung		24	24	24	24	24		24		21	
Arcostraße		25	25	25	25	25		25		22	
Graffweg		26	26	26	26	26		26		23	
DO-Brackel		27	27	27	27	27		27		24	
Brackel Kirche	an	0.28	1.28	alle	4.28	0.28	1.28	alle	7.28	0.25	
Brackel Kirche	ab	0.30	1.30	60	4.30	0.30	1.30	60	7.30	0.30	
Auf der Mühle		31	31	Min.	31	31	31	Min.	31	31	
Breitscheidstraße		32	32		32	32		32		32	
Heßlingsweg		33	33		33	33		33		33	
Kreuzweg		34	34		34	34		34		34	
DO-Scharnhorst Bf		35	35		35	35		35		35	
Westholz		37	37		37	37		37		37	
Flughafenstraße		38	38		38	38		38		38	
Feuerwache Scharnhorst		39	39		39	39		39		39	
Scharnhorst Zentrum		40	40		40	40		40		40	
Schäffleweg		41	41		41	41		41		41	
Stresemannstraße		42	42		42	42		42		42	
Droote	an	0.43	1.43		4.43	0.43	1.43		7.43	0.43	

Keine Anwendung des Kurzstreckentarifs auf den NachtExpress-Linien

Anschlussgarantie zu den NachtExpress-Linien auf separater Seite

In den Nächten zu den Feiertagen wie samstags

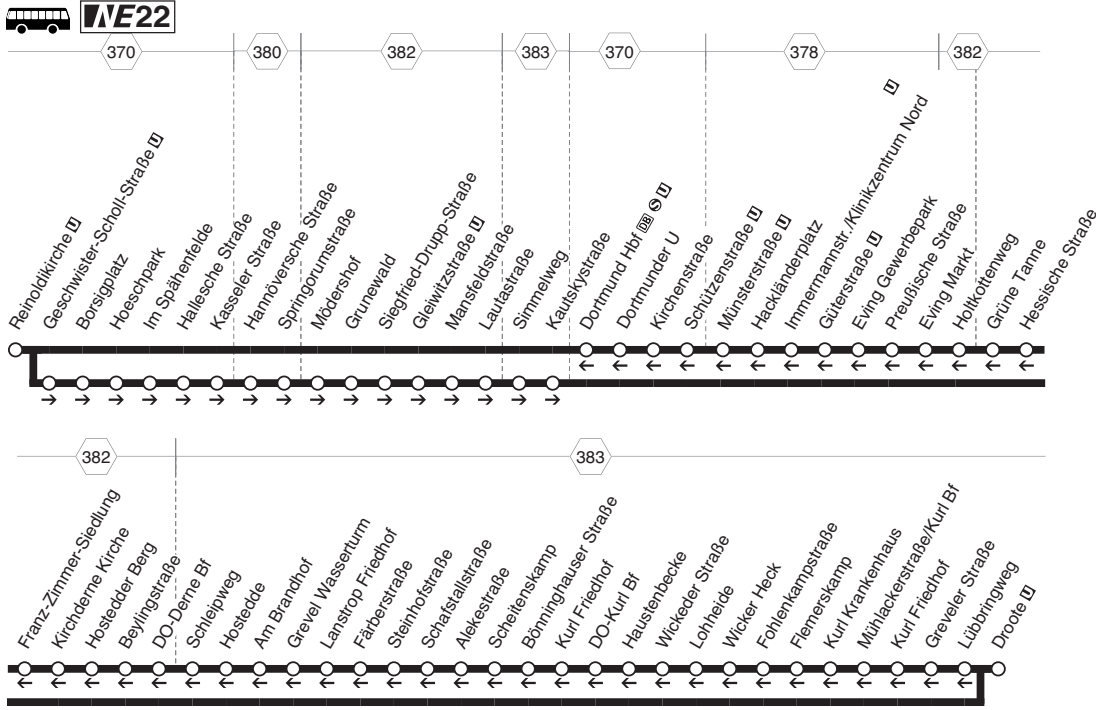
**A** = in der Nacht von Freitag auf Samstag    **B** = in der Nacht von Samstag auf Sonntag    **C** = in der Nacht von Sonntag auf Montag und nach Feiertagen**NE20**

# DSW21 Reinoldikirche - Borsigplatz - Hannoversche Straße - Scharnhorst und zurück



NE22

NE22



NE22

**NE22****montags bis freitags****samstags****sonn- und feiertags** →

Haltestellen	Abfahrtszeiten									
	A		A		B		B		C	
Reinoldikirche <b>U</b>	1.15		4.15			1.15		7.15		
Geschwister-Scholl-Straße <b>U</b>	17		17			17		17		
Borsigplatz	0.19	19	19		0.19	19		19		0.19
Hoeschpark	21	21	21		21	21		21		21
Im Spähenfelde	22	22	22		22	22		22		22
Hallesche Straße	24	24	24		24	24		24		24
Kasseler Straße	25	25	25		25	25		25		25
Hannöversche Straße	27	27	alle	27	27	27	alle	27		27
Springorumstraße	29	29	60	29	29	29	60	29		29
Mödershof	31	31	Min.	31	31	31	Min.	31		31
Grunewald	32	32		32	32	32		32		32
Siegfried-Drupp-Straße	33	33		33	33	33		33		33
Gleiwitzstraße <b>U</b>	34	34		34	34	34		34		34
Mansfeldstraße	35	35		35	35	35		35		35
Lautastraße	36	36		36	36	36		36		36
Simmelweg	37	37		37	37	37		37		37
Kautskyastraße	38	38		38	38	38		38		38
Droote <b>U</b>	0.39	1.39		4.39	0.39	1.39		7.39		0.39

Keine Anwendung des Kurzstreckentarifs auf den NachtExpress-Linien

↻ Anschlussgarantie zu den NachtExpress-Linien auf separater Seite

In den Nächten zu den Feiertagen wie samstags

**A** = in der Nacht von Freitag auf Samstag    **B** = in der Nacht von Samstag auf Sonntag    **C** = in der Nacht von Sonntag auf Montag und nach Feiertagen**NE22****DSW21**Reinoldikirche - Borsigplatz -  
Hannöversche Straße - Scharnhorst**NE22**

**NE22****montags bis freitags****samstags****sonn- und feiertags**

Haltestellen	Abfahrtszeiten						
	A		A	B	B	B	C
Droote	0.45	0.45	4.45	0.45	6.45	7.45	0.45
Lübbingweg	46	46	46	46	46	46	46
Greveler Straße	48	48	48	48	48	48	48
Kurl Friedhof	49	49	49	49	49	49	49
Mühlackerstraße/Kurl Bf	50	50	50	50	50	50	50
Kurl Krankenhaus	51	51	51	51	51	51	51
Flemerskamp	52	52	52	52	52	52	52
Fohlenkampstraße	53	53	53	53	53	53	53
Wicker Heck	54	54	54	54	54	54	54
Lohheide	55	55	55	55	55	55	55
Wickeder Straße	56	56	56	56	56	56	56
Haustenbecke	57	57	57	57	57	57	57
DO-Kurl Bf	58	58	58	58	58	58	58
Kurl Friedhof	59	59	59	59	59	59	59
Bönninghauser Straße	1.00	1.00	5.00	1.00	7.00	8.00	1.00
Scheitenskamp	01	01	01	01	01	01	01
Alekestraße	02	02	alle	02	alle	02	02
Schafstallstraße	03	03	60	03	60	03	03
Steinhofstraße	04	04	Min.	04	Min.	04	04
Färberstraße	1.05	05	05	05	05	8.05	1.05
Lanstop Friedhof		06	06	06	06		
Grevel Wasserturm		07	07	07	07		
Am Brandhof		08	08	08	08		
Hostedde		09	09	09	09		
Schleipweg		10	10	10	10		
DO-Derne Bf		11	11	11	11		
Beylingstraße		12	12	12	12		
Hostedder Berg		13	13	13	13		
Kirchderne Kirche		14	14	14	14		
Franz-Zimmer-Siedlung		16	16	16	16		
Hessische Straße		17	17	17	17		
Grüne Tanne		18	18	18	18		
Holtkottenweg		19	19	19	19		
Eving Markt		20	20	20	20		
Preußische Straße		1.21	5.21	1.21	7.21		

**NE22**

Reinoldikirche


**DSW21**Scharnhorst - Kurl - Husen - Lanstop -  
Derne - Kirchderne - Eving -  
Immermannstraße - Hauptbahnhof -**NE22**

Eving Gewerbepark	1.23	5.23	1.23	7.23	
Güterstraße <b>U</b>	25	25	25	25	
Immermannstr./Klinikz. Nord <b>U</b>	26	26	26	26	
Hackländerplatz	27	alle 27	27	alle 27	
Münsterstraße <b>U</b>	28	60 28	28	60 28	
Schützenstraße <b>U</b>	30	Min. 30	30	Min. 30	
Kirchenstraße	32	32	32	32	
Dortmunder U (Bstg 01)	33	33	33	33	
Dortmund Hbf <b>DB S U</b>	34	34	34	34	
Reinoldikirche <b>U</b>	1.38	5.38	1.38	7.38	

Keine Anwendung des Kurzstreckentarifs auf den NachtExpress-Linien

In den Nächten zu den Feiertagen wie samstags

**A**= in der Nacht von Freitag auf Samstag    **B**= in der Nacht von Samstag auf Sonntag    **C**= in der Nacht von Sonntag auf Montag und nach Feiertagen

**VE24****VE24****DSW21**

**Aplerbeck - Berghofen - Schwerter Wald -  
 Aplerbecker Mark - Sölde - Sölderholz -  
 und zurück**

**VE24**

**ME24****montags bis freitags****samstags****sonn- und feiertags** →

Haltestellen	Abfahrtszeiten											
	A			B			B			C		
Lübckerhofstraße		<b>4.17</b>	<b>5.17</b>				<b>1.17</b>			<b>7.17</b>		
Aplerbeck	<b>0.18</b>	18	18	<b>0.18</b>	18	18						<b>0.18</b>
Aplerbeck Markt	19	19	19	19	19	19						19
Benediktinerstraße	20	20	20	20	20	20						20
Stoppelmanngweg	20	20	20	20	20	20						20
Wichburgstraße	21	21	21	21	21	21						21
Wilbergstraße	22	22	22	22	22	22						22
Apolloweg	23	23	23	23	23	23						23
DO-Aplerbeck Süd Bf	24	24	24	24	24	24						24
Schewenort	25	25	25	25	25	25						25
Falterweg	26	26	26	26	26	26						26
Schwerter Wald	27	27	27	27	27	27						27
Nathe	29	29	29	29	29	29						29
Möhneweg	30	30	30	30	30	30						30
Volmehang	31	31	31	31	31	31						31
Aplerbecker-Mark-Straße	32	32	32	32	32	32						32
Tunnelweg	33	33	33	33	33	alle	33					33
Aplerbecker Schulstraße	34	34	34	34	34	60	34					34
Genfer Weg	35	35	35	35	35	Min.	35					35
Canarisstraße	36	36	36	36	36		36					36
Fresienstraße	37	37	37	37	37		37					37
Schlagbaumstraße	38	38	38	38	38		38					38
DO-Sölde Bf	40	40	40	40	40		40					40
Gießereistraße	41	41	41	41	41		41					41
Jasminstraße	42	42	42	42	42		42					42
Schlagbaumstraße	43	43	43	43	43		43					43
Primelstraße	45	45	45	45	45		45					45
Agavenstraße	46	46	46	46	46		46					46
Gladiolenstraße	47	47	47	47	47		47					47
Bodieckstraße	48	48	48	48	48		48					48
Resedastraße	49	49	49	49	49		49					49
Söldeholz	50	50	50	50	50		50					50
Eichholzstraße	51	51	51	51	51		51					51
Lambergstraße	52	52	52	52	52		52					52
Lichtendorf Schule	<b>0.53</b>	<b>4.53</b>	<b>5.53</b>	<b>0.53</b>	<b>1.53</b>		<b>7.53</b>					<b>0.53</b>

**ME24**

Lichtendorf

**DSW21**Aplerbeck - Berghofen - Schwerter Wald -  
Aplerbecker Mark - Sölde - Söldeholz -**ME24**



Lichtendorf

0.54 4.54 5.54

0.54 1.54 7.54

0.54

Keine Anwendung des Kurzstreckentarifs auf den NachtExpress-Linien  
In den Nächten zu den Feiertagen wie samstags

**A** = in der Nacht von Freitag auf Samstag    **B** = in der Nacht von Samstag auf Sonntag    **C** = in der Nacht von Sonntag auf Montag und nach Feiertagen

**VE24**

**DSW21**  
Aplerbeck - Berghofen - Schwerter Wald -  
Aplerbecker Mark - Sölde - Sölderholz -  
Lichtendorf

**VE24**



**NE24**

montags bis freitags

samstags

sonn- und feiertags



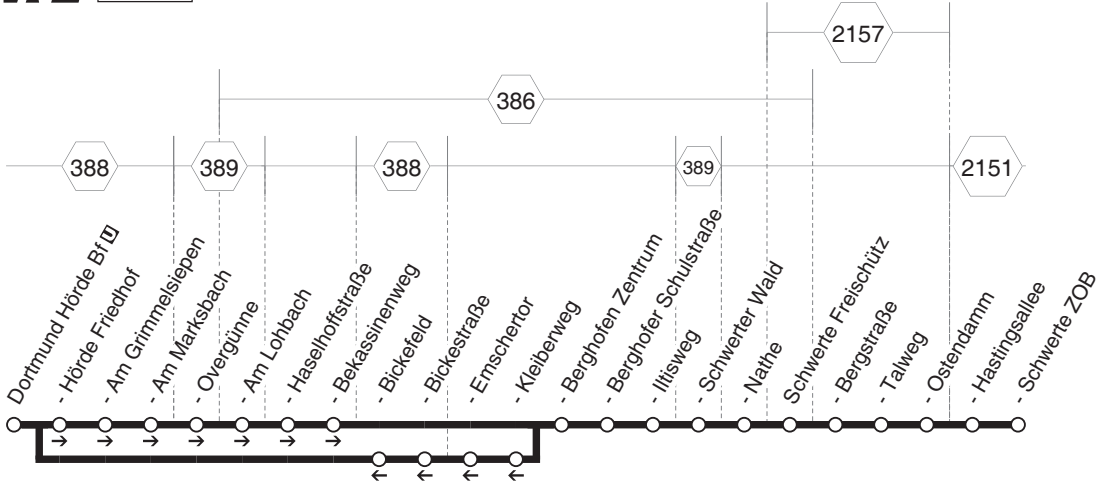
Haltestellen	Abfahrtszeiten								
	A			B			C		
Lichtendorf	0.54	4.54	5.54	0.54	7.54		0.54		
Sölderholz	55	55	55	55	55		55		
Resedastraße	56	56	56	56	56		56		
Bodieckstraße	57	57	57	57	57		57		
Schlagbaumstraße	1.00	5.00	6.00	1.00	alle	8.00	1.00		
DO-Sölde Bf	01	01	01	01	60	01	01		
Nathmerichstraße	02	02	02	02	Min.	02	02		
Sölde Friedhof	03	03	03	03	03		03		
Schleefstraße	05	05	05	05	05		05		
Köln-Berliner Straße	05	05	05	05	05		05		
Vieselerhofstraße	06	06	06	06	06		06		
Lübckerhofstraße	1.07	5.07	6.07	1.07	8.07		1.07		

Keine Anwendung des Kurzstreckentarifs auf den NachtExpress-Linien

In den Nächten zu den Feiertagen wie samstags

A = in der Nacht von Freitag auf Samstag    B = in der Nacht von Samstag auf Sonntag    C = in der Nacht von Sonntag auf Montag und nach Feiertagen

**NE24****DSW21**Lichtendorf - Sölderholz - Sölde -  
Aplerbeck**NE24**





Haltestellen	Abfahrtszeiten					
	A			B		C
DO-Hörde Bf <b>U</b> (Bstg 1)	0.05	4.05	5.05	0.05	7.05	0.05
Hörde Friedhof	06	06	06	06	06	06
Am Grimmelsiepen	07	07	07	07	07	07
Am Marksbach	07	07	07	07	07	07
Overgünne	08	08	08	08	08	08
Am Lohbach	09	09	09	09	09	09
Haselhoffstraße	10	10	10	10	10	10
Bekassinenweg	11	11	11	11	11	11
Berghofen Zentrum	13	13	13	13	alle 13	13
Berghofer Schulstraße	13	13	13	13	60 13	13
Illtisweg	14	14	14	14	Min. 14	14
Schwerter Wald	16	16	16	16	16	16
Nathe	18	18	18	18	18	18
Freischütz	19	19	19	19	19	19
Bergstraße	20	20	20	20	20	20
Talweg	21	21	21	21	21	21
Ostendamm	22	22	22	22	22	22
Hastingsallee	23	23	23	23	23	23
Schwerte ZOB	0.24	4.24	5.24	0.24	7.24	0.24

Keine Anwendung des Kurzstreckentarifs auf den NachtExpress-Linien  
In den Nächten zu den Feiertagen wie samstags

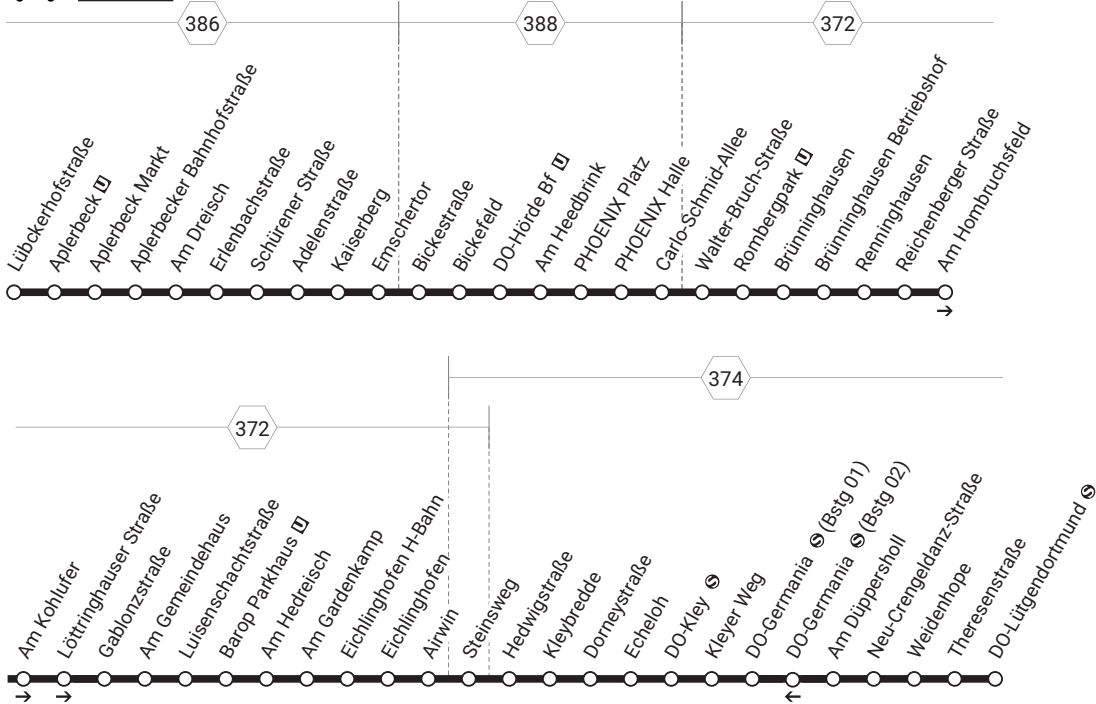
**A** = in der Nacht von Freitag auf Samstag    **B** = in der Nacht von Samstag auf Sonntag    **C** = in der Nacht von Sonntag auf Montag und nach Feiertagen



Haltestellen	Abfahrtszeiten								
	A			B			C		
Schwerte ZOB	0.27	4.27	5.27	0.27	6.27	0.27			
Hastingsallee	28	28	28	28	28	28			
Ostendamm	29	29	29	29	29	29			
Talweg	30	30	30	30	30	30			
Bergstraße	32	32	32	32	32	32			
Freischütz	33	33	33	33	33	33			
Nathe	34	34	34	34	alle	34			
Schwerter Wald	36	36	36	36	60	36			
Illisweg	37	37	37	37	Min.	37			
Berghöfer Schulstraße	37	37	37	37		37			
Berghofen Zentrum	38	38	38	38		38			
Kleiberweg	39	39	39	39		39			
Emschertor	41	41	41	41		41			
Bickestraße	42	42	42	42		42			
Bickefeld	43	43	43	43		43			
DO-Hörde Bf  (Bstg 2)	0.44	4.44	5.44	0.44	6.44	0.44			

Keine Anwendung des Kurzstreckentarifs auf den NachtExpress-Linien  
In den Nächten zu den Feiertagen wie samstags

**A** = in der Nacht von Freitag auf Samstag    **B** = in der Nacht von Samstag auf Sonntag    **C** = in der Nacht von Sonntag auf Montag und nach Feiertagen

**VE40****VE40**

**DSW21**  
**Aplerbeck - Hörde - Brünninghausen -**  
**Hombruch - Barop - Eichlinghofen -**  
**Oespel - Kley - Germania -**  
**Lütgendortmund**

**VE40**




**VE40****montags bis freitags****samstags**

Haltestellen	Abfahrtszeiten															
	X	AX	AX	BX	BX	B	BX	B	BX	BX	BX	BX	BX	B		
Lübckerhofstraße		1.15			1.15	2.15		3.15			5.15	6.15	7.15	8.15		
Aplerbeck	0.16	16		0.16	16	16		16		16	16	16	16	16		
Aplerbeck Markt	17	17		17	17	17		17		17	17	17	17	17		
Aplerbecker Bahnhofstraße	18	18		18	18	18		18		18	18	18	18	18		
Am Dreisch	19	19		19	19	19		19		19	19	19	19	19		
Erlenbachstraße	20	20		20	20	20		20		20	20	20	20	20		
Schürener Straße	21	21		21	21	21		21		21	21	21	21	21		
Adelenstraße	22	22		22	22	22		22		22	22	22	22	22		
Kaiserberg	23	23		23	23	23		23		23	23	23	23	23		
Emschertor	24	24		24	24	24		24		24	24	24	24	24		
Bickestraße	25	25		25	25	25		25		25	25	25	25	25		
Bickefeld	26	26		26	26	26		26		26	26	26	26	26		
DO-Hörde Bf  (Bstg 2) an	0.27	1.27		0.27	1.27	2.27		3.27		5.27	6.27	7.27	8.27			
DO-Hörde Bf  (Bstg 2) ab	0.30	1.30		0.30	1.30	2.30		3.30		5.30	6.30	7.30	8.30			
Am Heedbrink	31	31		31	31	31		31		31	31	31	31	31		
PHOENIX Platz	32	32		32	32	32		32		32	32	32	32	32		
PHOENIX Halle	33	33		33	33	33		33		33	33	33	33	33		
Carlo-Schmid-Allee	34	34		34	34	34		34		34	34	34	34	34		
Walter-Bruch-Straße	35	35		35	35	35		35		35	35	35	35	35		
Rombergpark  an	0.36	1.36		0.36	1.36	2.36		3.36		5.36	6.36	7.36	8.36			
Rombergpark  ab	0.37	1.37		0.37	1.37	2.37		3.37		5.37	6.37	7.37	8.37			
Brünninghausen	39	39		39	39	39		39		39	39	39	39	39		
Brünninghausen Betriebshof	40	1.40	3.40	4.40	40	40	2.40	3.40	4.40	40	40	40	40	8.40		
Renninghausen	41		41	41	41	41		41		41	41	41	41	41		
Reichenberger Straße	42		42	42	42	42		42		42	42	42	42	42		
Am Hombruchsfield	42		42	42	42	42		42		42	42	42	42	42		
Am Kohlufers	43		43	43	43	43		43		43	43	43	43	43		
Löttringhauser Straße	44		44	44	44	44		44		44	44	44	44	44		
Gablonzstraße	45		45	45	45	45		45		45	45	45	45	45		
Am Gemeindehaus	46		46	46	46	46		46		46	46	46	46	46		
Luisenschachtstraße	47		47	47	47	47		47		47	47	47	47	47		
Barop Parkhaus	49		49	49	49	49		49		49	49	49	49	49		
Am Hedreich	50		50	50	50	50		50		50	50	50	50	50		
Am Gardenkamp	51		51	51	51	51		51		51	51	51	51	51		
Eichlinghofen H-Bahn	0.52		3.52	4.52	0.52	1.52		2.52		3.52	4.52	5.52	6.52	7.52		

**VE40****DSW21**



Aplerbeck - Hörde - Brünninghausen -  
 Hombruch - Barop - Eichlinghofen -  
 Oespel - Key - Germania -  
 Lütgendortmund

**VE40**

Eichlinghofen	0.53	3.53	4.53	0.53	1.53	2.53	3.53	4.53	5.53	6.53	7.53
Airwin	55	55	55	55	55	55	55	55	55	55	55
Steinsweg	56	56	56	56	56	56	56	56	56	56	56
Hedwigstraße	57	57	57	57	57	57	57	57	57	57	57
Kleybredde	58	58	58	58	58	58	58	58	58	58	58
Dorneystraße	59	59	59	59	59	59	59	59	59	59	59
Echeloh	59	59	59	59	59	59	59	59	59	59	59
DO-Kley 	1.00	4.00	5.00	1.00	2.00	3.00	4.00	5.00	6.00	7.00	8.00
Kleyer Weg	02	02	02	02	02	02	02	02	02	02	02
DO-Germania 	03	03	03	03	03	03	03	03	03	03	03
Am Düppersholl	04	04	04	04	04	04	04	04	04	04	04
Neu-Crengeldanz-Straße	05	05	05	05	05	05	05	05	05	05	05
Weidenhope	06	06	06	06	06	06	06	06	06	06	06
Theresenstraße	07	07	07	07	07	07	07	07	07	07	07
DO-Lütgendortmund 	1.08	4.08	5.08	1.08	2.08	3.08	4.08	5.08	6.08	7.08	8.08

Keine Anwendung des Kurzstreckentarifs auf den NachtExpress-Linien  
 In den Nächten zu den Feiertagen wie samstags

 = in der Nacht von Freitag auf Samstag  = in der Nacht von Samstag auf Sonntag

 = fährt ab DO-Lütgendortmund  als Linie **VE9** weiter in Richtung Stadtmitte






**VE40****sonn- und feiertags**

Haltestellen		<b>CX</b>	<b>C</b>
Lübckerhofstraße			1.15
Aplerbeck		0.16	16
Aplerbeck Markt		17	17
Aplerbecker Bahnhofstraße		18	18
Am Dreisch		19	19
Erlenbachstraße		20	20
Schürener Straße		21	21
Adelenstraße		22	22
Kaiserberg		23	23
Emschertor		24	24
Bickestraße		25	25
Bickefeld		26	26
DO-Hörde Bf  (Bstg 2)	an	0.27	1.27
DO-Hörde Bf  (Bstg 2)	ab	0.30	1.30
Am Heedbrink		31	31
PHOENIX Platz		32	32
PHOENIX Halle		33	33
Carlo-Schmid-Allee		34	34
Walter-Bruch-Straße		35	35
Rombergpark	an	0.36	1.36
Rombergpark	ab	0.37	1.37
Brünninghausen		39	39
Brünninghausen Betriebshof		40	1.40
Renninghausen		41	
Reichenberger Straße		42	
Am Hombruchsfeld		42	
Am Kohlufers		43	
Löttringhauser Straße		44	
Gablonsstraße		45	
Am Gemeindehaus		46	
Luisenschachtstraße		47	
Barop Parkhaus		49	
Am Hedreisch		50	
Am Gardenkamp		51	
Eichlinghofen H-Bahn		0.52	

**VE40**

**DSW21**  
 Aplerbeck - Hörde - Brünninghausen -  
 Hombruch - Barop - Eichlinghofen -  
 Oespel - Key - Germania -  
 Lütgendortmund

**VE40**

Eichlinghofen	0.53
Airwin	55
Steinsweg	56
Hedwigstraße	57
Kleybredde	58
Dorneystraße	59
Echeloh	59
DO-Kley 	1.00
Kleyer Weg	02
DO-Germania 	03
Am Düppersholl	04
Neu-Crengeldanz-Straße	05
Weidenhope	06
Theresenstraße	07
DO-Lütgendortmund 	1.08

Keine Anwendung des Kurzstreckentarifs auf den NachtExpress-Linien  
 In den Nächten zu den Feiertagen wie samstags

 = in der Nacht von Sonntag auf Montag und nach Feiertagen     = fährt ab DO-Lütgendortmund  als Linie **VE9** weiter in Richtung Stadtmitte



**DSW21**

Aplerbeck - Hörde - Brünninghausen -  
 Hombruch - Barop - Eichlinghofen -  
 Oespel - Kley - Germania -  
 Lütgendortmund



**VE40****montags bis freitags****samstags****sonn- und feiertags**

Haltestellen	Abfahrtszeiten											
		A	A	B	B	B	B	B	B	B	C	C
DO-Lütgendortmund <b>S</b>	0.19	1.19	4.19	0.19	1.19	2.19	3.19	4.19	7.19	0.19	1.19	
Theresenstraße	19	19	19	19	19	19	19	19	19	19	19	
Weidenhope	20	20	20	20	20	20	20	20	20	20	20	
Neu-Crengeldanz-Straße	20	20	20	20	20	20	20	20	20	20	20	
Am Düppersholl	21	21	21	21	21	21	21	21	21	21	21	
DO-Germania <b>S</b> an	0.22	1.22	4.22	0.22	1.22	2.22	3.22	4.22	7.22	0.22	1.22	
DO-Germania <b>S</b> ab	0.23	1.23	4.23	0.23	1.23	2.23	3.23	4.23	7.23	0.23	1.23	
Kleyer Weg	24	24	24	24	24	24	24	24	24	24	24	
DO-Kley <b>S</b>	26	26	26	26	26	26	26	26	26	26	26	
Echeloh	27	27	27	27	27	27	27	27	27	27	27	
Dorneystraße	28	28	28	28	28	28	28	28	28	28	28	
Kleybredde	29	29	29	29	29	29	29	29	29	29	29	
Hedwigstraße	30	30	30	30	30	30	30	30	30	30	30	
Steinsweg	31	31	31	31	31	31	31	31	31	31	31	
Airwin	32	32	32	32	32	32	32	32	32	32	32	
Eichlinghofen	34	34	34	34	34	34	34	34	34	34	34	
Eichlinghofen H-Bahn	34	34	34	34	34	34	34	34	alle	34	34	
Am Gartenkamp	35	35	35	35	35	35	35	35	60	35	35	
Am Hedreich	37	37	37	37	37	37	37	37	Min.	37	37	
Barop Parkhaus <b>U</b>	39	39	39	39	39	39	39	39	39	39	39	
Luisenschachtstraße	40	40	40	40	40	40	40	40	40	40	40	
Am Gemeindehaus	41	41	41	41	41	41	41	41	41	41	41	
Gablonzstraße an	0.42	1.42	4.42	0.42	1.42	2.42	3.42	4.42	7.42	0.42	1.42	
Gablonzstraße ab	0.45	1.43	4.43	0.45	1.45	2.45	3.43	4.43	7.43	0.45	1.43	
Reichenberger Straße	46	44	44	46	46	46	44	44	44	46	44	
Renninghausen	47	1.45	3.45	47	47	47	3.45	3.45	45	45	1.45	
Brünninghausen Betriebshof	48		46	48	48	48		46	46	46	48	
Brünninghausen	49		47	49	49	49		47	47	47	49	
Rombergpark <b>U</b>	51		49	51	51	51		49	49	49	51	
Walter-Bruch-Straße	52		50	52	52	52		50	50	50	52	
Carlo-Schmid-Allee	53		51	53	53	53		51	51	51	53	
PHOENIX Halle	54		52	54	54	54		52	52	52	54	
PHOENIX Platz	55		53	55	55	55		53	53	53	55	
Am Heedbrink	56		54	56	56	56		54	54	54	56	
DO-Hörde Bf <b>U</b> (Bstg 1) an	0.57	3.55	4.55	0.57	1.57	2.57	3.55	4.55	7.55	0.57		

**VE40****DSW21**

Lütgendortmund - Germania - Kley -  
 Oespel - Eichlinghofen - Barop -  
 Hombruch - Brünninghausen - Hörde -  
 Aplerbeck

**VE40**

DO-Hörde Bf <b>B</b> (Bstg 1)	ab	1.00	4.00	5.00	1.00	2.00	3.00	4.00	5.00	8.00	1.00
Bickefeld		02	02	02	02	02	02	02	02	02	02
Bickestraße		03	03	03	03	03	03	03	03	03	03
Emschertor		04	04	04	04	04	04	04	04	04	04
Kaiserberg		05	05	05	05	05	05	05	05	05	05
Adelenstraße		06	06	06	06	06	06	06	06	alle	06
Schürener Straße		07	07	07	07	07	07	07	07	60	07
Erlenbachstraße		08	08	08	08	08	08	08	08	Min.	08
Am Dreisch		09	09	09	09	09	09	09	09		09
Aplerbecker Bahnhofstraße		09	09	09	09	09	09	09	09		09
Aplerbeck Markt		11	11	11	11	11	11	11	11		11
Aplerbeck <b>B</b>		12	12	12	12	12	12	12	12		12
Lübckerhofstraße		1.13	4.13	5.13	1.13	2.13	3.13	4.13	5.13	8.13	1.13

Keine Anwendung des Kurzstreckentarifs auf den NachtExpress-Linien  
 In den Nächten zu den Feiertagen wie samstags

**A** = in der Nacht von Freitag auf Samstag    **B** = in der Nacht von Samstag auf Sonntag    **C** = in der Nacht von Sonntag auf Montag und nach Feiertagen



**NE 2 zur Linie NE 20 aus der Stadtmitte über Eving / Derne  
in Richtung Brackel**

Linie NE 2 in Richtung Scharnhorst						
Reinoldikirche	Umstieg	Ankunft	zur Linie	Abfahrt	in Richtung	Hinweis**
00.45	Haltestelle Droote	01.30	NE 20	01.44	Aplerbeck	an A
01.45		02.30		02.44		an A
02.45		03.30		03.44		an A
03.45		04.30		04.44		an A
04.45		05.30		05.44		an B
05.45		06.30		06.44		an B
06.45		07.30		07.44		an B

**NE 3 zur NE 20 aus der Stadtmitte in Richtung Scharnhorst bzw.  
Funkturnsiedlung / Aplerbeck**

Linie NE 3 in Richtung Wickede						
Reinoldikirche	Umstieg	Ankunft	zur Linie	Abfahrt	in Richtung	Hinweis**
01:45	Haltestelle Brackel Kirche	01:58	NE20	02:00	Aplerbeck	an A
02.45		02.58		03.00		an A
03.45		03.58		04.00		an A
04.45		04.58		05.00		an A
05.45		05.58		06.00		an B
06.45		06.58		07.00		an B

**NE 2 zur NE 22 aus der Stadtmitte über Eving / Derne nach Lanstrop**

Linie 2 NE in Richtung Scharnhorst						
Reinoldikirche	Umstieg	Ankunft	zur Linie	Abfahrt	in Richtung	Hinweis**
00.45	Haltestelle Droote	01.30	NE 22	01.45	Lanstrop	an A
01.45		02.30		02.45		an A
02.45		03.30		03.45		an A
03.45		04.30		04.45		an A
04.45		05.30		05.45		an B
05.45		06.30		06.45		an B
06.45		07.30		07.45		an B

Linie NE 4 in Richtung Aplerbeck						
Reinoldikirche	Umstieg	Ankunft	zur Linie	Abfahrt	in Richtung	Hinweis**
00.45	Haltestelle Lübckerhofstr.	01.08	NE 20	01.17	Scharnhorst	an A
01.45		02.08		02.17		an A
02.45		03.08		03.17		an A
03.45		04.08		04.17		an A
04.45		05.08		05.17		an B
05.45		06.08		06.17		an B
06.45		07.08		07.17		an B

**NE 3 zur Linie NE 20 aus der Stadtmitte in Richtung Scharnhorst bzw.  
Funkturnsiedlung / Aplerbeck**

Linie NE 3 in Richtung Wickede						
Reinoldikirche	Umstieg	Ankunft	zur Linie	Abfahrt	in Richtung	Hinweis**
01:15	Haltestelle Brackel Kirche	01:28	NE20	01:30	Scharnhorst	an A
02.15		02.28		02.30		an A
03.15		03.28		03.30		an A
04.15		04.28		04.30		an A
05.15		05.28		05.30		an B
06.15		06.28		06.30		an B
07.15		07.28		07.30		an B

**Zeichenerklärung**

an A = nur in den Nächten fr/sa, sa/so und vor Feiertagen; an B = nur in den Nächten sa/so und vor Feiertagen; außer A = nur in den Nächten Sonntag/Montag sowie montags bis donnerstags; \*Direktfahrt = kein Umsteigen erforderlich, Fahrzeug wechselt Liniennummer; \*\*siehe Fahrplintabelle  
Die Anschlussgarantie gilt nicht, wenn die Verspätung aufgrund von Streikmaßnahmen, langfristigen Baumaßnahmen oder höherer Gewalt entsteht.



## NE 4 zur NE 24 aus der Stadtmitte nach Sölde und Lichtendorf

Linie NE 4 in Richtung Aplerbeck						
Reinoldikirche	Umstieg	Ankunft	zur Linie	Abfahrt	in Richtung	Hinweis**
00.45		01.08		01.17		an A
01.45		02.08		02.17		an A
02.45	Haltestelle Lübckerhofstr.	03.08	NE 24	03.17	Lichtendorf	an A
03.45		04.08		04.17		an A
04.45		05.08		05.17		an A
05.45		06.08		06.17		an B
06.45		07.08		07.17		an B

## NE 6 zur NE 25 aus der Stadtmitte nach Berghofen und Schwerte

Linie NE 6 in Richtung Reichsmark						
Reinoldikirche	Umstieg	Ankunft	zur Linie	Abfahrt	in Richtung	Hinweis**
01:45		01:56		02:05		an A
02.45		02.56		03.05		an A
03.45	Haltestelle DO-Hörde BF	03.56	NE25	04.05	Schwerte	an A
04.45		04.56		05.05		an A
05.45		05.56		06.05		an B
06.45		06.56		07.05		an B

## NE 4 zur NE 40 aus der Stadtmitte in Richtung Hörde

Linie NE 4 in Richtung Aplerbeck						
Reinoldikirche	Umstieg	Ankunft	zur Linie	Abfahrt	in Richtung	Hinweis**
00.45		01.08		01.13	Brünningh.	außer A
				01.13		an A
01.45	Haltestelle Lübckerhofstr.	02.08	NE 40	02.13	Lütgen- dortmund	an A
02.45		03.08		03.13		an A
03.45		04.08		04.13		an A
04.45		05.08		05.13		an B
05.45		06.08		06.13		an B
06.45		07.08		07.13		an B

## NE 6 zur NE 40 aus der Stadtmitte in Richtung Aplerbeck

Linie NE 6 in Richtung Reichsmark						
Reinoldikirche	Umstieg	Ankunft	zur Linie	Abfahrt	in Richtung	Hinweis**
01:45		01:56		02:00		an A
02.45		02.56		03.00		an A
03.45	Haltestelle DO-Hörde BF	03.56	NE40	04.00	Aplerbeck	an A
04.45		04.56		05.00		an A
05.45		05.56		06.00		an B
06.45		06.56		07.00		an B

## NE 5 zur NE 40 aus der Stadtmitte in Richtung Hombruch

Linie NE 5 in Richtung Holzen						
Reinoldikirche	Umstieg	Ankunft	zur Linie	Abfahrt	in Richtung	Hinweis**
01.15		01.27		01.30		an A
02.15		02.27		02.30		an A
03.15	Haltestelle Do-Hörde BF	03.27	NE40	03.30	Lütgen- dortmund	an A
04.15		04.27		04.30		an A
05.15		05.27		05.30		an B
06.15		06.27		06.30		an B
07.15		07.27		07.30		an B

Zeichenerklärung

an A = nur in den Nächten fr/sa, sa/so und vor Feiertagen; an B = nur in den Nächten sa/so und vor Feiertagen; außer A = nur in den Nächten Sonntag/Montag sowie montags bis donnerstags; \*Direktfahrt = kein Umsteigen erforderlich, Fahrzeug wechselt Liniennummer; \*\*siehe Fahrplantabelle  
Die Anschlussgarantie gilt nicht, wenn die Verspätung aufgrund von Streikmaßnahmen, langfristigen Baumaßnahmen oder höherer Gewalt entsteht.



## NE 7 zur NE 40 aus der Stadtmitte in Richtung Hörde / Aplerbeck bzw. Lütgendortmund

Linie NE 7 in Richtung Hombruch						
Reinoldikirche	Umstieg	Ankunft	zur Linie	Abfahrt	in Richtung	Hinweis**
01.15		01.41		01.43		an A
02.15		02.41		02.43		an A
03.15		03.41		03.43	Aplerbeck	an A
04.15		04.41		04.43		an A
05.15		05.41		05.43		an B
06.15		06.41		06.43		an B
07.15	Haltestelle	07.41		07.43		an B
01.15	Gablonzstr.	01.41	NE40	01.45		an A
02.15		02.41		02.45		an A
03.15		03.41		03.45		an A
04.15		04.41		04.45		an A
05.15		05.41		05.45		an B
06.15		06.41		06.45		an B
07.15		07.41		07.45		an B

## NE 9 zur NE 40 aus der Stadtmitte in Richtung Hombruch

Linie NE 9 in Richtung Lütgendortmund						
Reinoldikirche	Umstieg	Ankunft	zur Linie	Abfahrt	in Richtung	Hinweis**
00.45		01.14		01.19	Brünningh.	außer A
				01.19		an A*
01.45	Haltestelle	02.14	NE 40	02.19		an A*
02.45		03.14		03.19		an A*
03.45	DO-Lütgendortmund S	04.14		04.19	Aplerbeck	an A*
04.45		05.14		05.19		an B*
05.45		06.14		06.19		an B*
06.45		07.14		07.19		an B*

### Zeichenerklärung

an A = nur in den Nächten fr/sa, sa/so und vor Feiertagen; an B = nur in den Nächten sa/so und vor Feiertagen; außer A = nur in den Nächten

Sonntag/Montag sowie montags bis donnerstags; \*Direktfahrt = kein Umsteigen erforderlich, Fahrzeug wechselt Liniennummer; \*\*siehe Fahrplantabelle

Die Anschlussgarantie gilt nicht, wenn die Verspätung aufgrund von Streikmaßnahmen, langfristigen Baumaßnahmen oder höherer Gewalt entsteht.

## NE 12 zur NE 40 aus der Stadtmitte in Richtung Hombruch

Linie NE 12 in Richtung Lütgendortmund						
Wittener Str.	Umstieg	Ankunft	zur Linie	Abfahrt	in Richtung	Hinweis**
00:55		01:13		01:19		an A
01:45		02:13		02:19		an A
02:45		03:13		03:19		an A
03:45	Haltestelle	04:13		04:19		an A
04:45		05:13	NE40	05:19	Aplerbeck	an B
05:45	Do-Lütgendortmund	06:13		06:19		an B
06:45		07:13		07:19		an B

## NE 20 zur NE 22 aus Aplerbeck / Brackel in Richtung Lanstrop

Linie NE 20 in Richtung Scharnhorst						
Lübkerhofstr.	Umstieg	Ankunft	zur Linie	Abfahrt	in Richtung	Hinweis**
00.17		00.43		00.45		täglich
01.17		01.43		01.45		an A
02.17		02.43		02.45		an A
03.17	Haltestelle	03.43	NE 22	03.45	Lanstrop	an A
04.17	Droote	04.43		04.45		an A
05.17		05.43		05.45		an B
06.17		06.43		06.45		an B
07.17		07.43		07.45		an B

## NE 20 zur NE 24 aus Scharnhorst / Brackel nach Sölde und Lichtendorf

Linie NE 20 in Richtung Aplerbeck						
Droote	Umstieg	Ankunft	zur Linie	Abfahrt	in Richtung	Hinweis**
00.44		01.11		01.17		an A
01.44		02.11		02.17		an A
02.44		03.11		03.17		an A
03.44	Haltestelle	04.11	NE 24	04.17	Lichtendorf	an A
04.44	Lübkerhofstr.	05.11		05.17		an A
05.44		06.11		06.17		an B
06.44		07.11		07.17		an B



# Anschlussgarantie im NachtExpress

# DSW21



## NE 20 zur NE 40 aus Scharnhorst / Brackel in Richtung Hörde / Lütgendortmund

Linie NE 20 in Richtung Aplerbeck								
Droote	Umstieg	Ankunft	zur Linie	Abfahrt	in Richtung	Hinweis**		
00.44	Haltestelle Lübckerhofstr.	01.11	NE 40	01.13	Brünningh.	an A*		
				01.13			an A*	
01.44			02.11		02.13	Lütgen- dortmund	an A*	
02.44			03.11		03.13		an A*	
03.44			04.11		04.13		an A*	
04.44			05.11		05.13		an A*	
05.44			06.11		06.13		an B*	
06.44			07.11		07.13		an B*	
07.44			08.11		08.13		Brünningh.	an B*

## NE 22 zur NE 20 aus der Stadtmitte in Richtung Brackel/ Aplerbeck

Linie NE 22 in Richtung Scharnhorst / Lanstrop						
Borsigplatz	Umstieg	Ankunft	zur Linie	Abfahrt	in Richtung	Hinweis**
00:15		00:39		00.44		täglich
Reinoldikirche						
01.15		01.39		01.44		an A
02.15		02.39		02.44		an A
03.15		03.39		03.44		an A
04.15		04.39		04.44		an A
05.15		05.39		05.44		an B
06.15		06.39		06.44		an B
07.15		07.39		07.44		an B

## NE 40 zur NE 20 aus Lütgendortmund / Hombruch / Hörde in Richtung Brackel / Scharnhorst

Linie NE 40 in Richtung Aplerbeck								
Lütgendortmund	Umstieg	Ankunft	zur Linie	Abfahrt	in Richtung	Hinweis**		
00.18	Haltestelle Lübckerhofstr.	01.15	NE 20	01.17	Scharnhorst	an A*		
01.18				02.15			an A*	
02.18				03.15			03.17	an A*
03.18				04.15			04.17	an A*
04.18				05.15			05.17	an B*
05.18				06.15			06.17	an B*
06.18				07.15			07.17	an B*

## NE 40 zur NE 24 aus Lütgendortmund / Hombruch / Hörde nach Sölde und Lichtendorf

Linie NE 40 in Richtung Aplerbeck								
Lütgendortmund	Umstieg	Ankunft	zur Linie	Abfahrt	in Richtung	Hinweis**		
00.18	Haltestelle Lübckerhofstr.	01.15	NE 24	01.17	Lichtendorf	an A		
01.18				02.15			an A	
02.18				03.15			03.17	an A
03.18				04.15			04.17	an A
04.18				05.15			05.17	an A
05.18				06.15			06.17	an B
06.18				07.15			07.17	an B

## NE 40 zur NE 25 aus Lütgendortmund / Hombruch / Hörde nach Sölde und Lichtendorf

Linie NE 40 in Richtung Aplerbeck							
Lütgendortmund	Umstieg	Ankunft	zur Linie	Abfahrt	in Richtung	Hinweis**	
00.18	Haltestelle DO-Hörde Bf	00.58	NE 25	01.05	Schwerte	an A	
01.18				01.56			an A
02.18				02.56			an A
03.18				03.56			an A
04.18				04.56			an A
05.18				05.56			an B
06.18				06.56			an B

### Zeichenerklärung

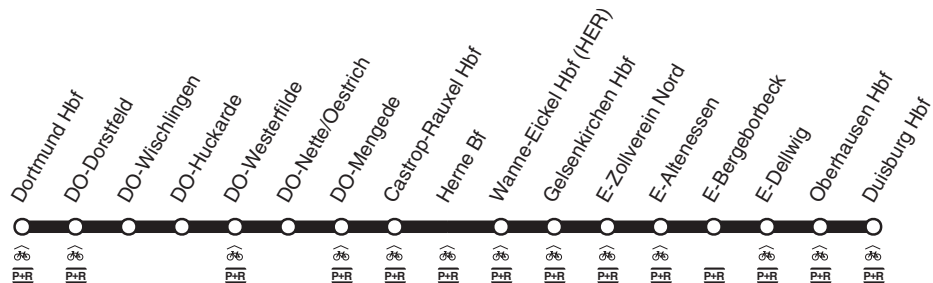
an A = nur in den Nächten fr/sa, sa/so und vor Feiertagen; an B = nur in den Nächten sa/so und vor Feiertagen; außer A = nur in den Nächten Sonntag/Montag sowie montags bis donnerstags; \*Direktfahrt = kein Umsteigen erforderlich, Fahrzeug wechselt Liniennummer; \*\*siehe Fahrplattabelle  
Die Anschlussgarantie gilt nicht, wenn die Verspätung aufgrund von Streikmaßnahmen, langfristigen Baumaßnahmen oder höherer Gewalt entsteht.



**RB** **RB32**

# Rhein-Emscher-Bahn

DB-Kursbuchstrecke: 416, 450.2



und zurück

Anschlüsse siehe Haltestellenverzeichnis/Linienplan

Fahrradbeförderung ganztägig, soweit die vorhandenen Kapazitäten und die Platzsituation dies zulassen

**RB32**



Dortmund - Castrop-Rauxel - Herne -  
Gelsenkirchen - Essen - Oberhausen - Duisburg  
und zurück

**RB32**

**RB**

**RB****RB32**

montags bis freitags

samstags



Haltestellen		Abfahrtszeiten																			
Dortmund Hbf	ab	0.33			4.33				23.33				0.33				5.33			23.33	
DO-Dorstfeld																					
Dortmund Wischlingen S																					
Dortmund DO-Huckarde S																					
Dortmund Westerfilde S																					
Dortmund Nette/Oestrich S																					
DO-Mengede	an	0.39			4.39				23.39				0.39				5.39			23.39	
DO-Mengede	ab	0.40			4.40	alle			23.40				0.40				5.40	alle		23.40	
Castrop-Rauxel Hbf		44			44	60			44				44				44	60		44	
Herne (Bstg 7)		50			50	Min.			50				50				50	Min.		50	
Wanne-Eickel Hbf		56			56				56				56				56			56	
Gelsenkirchen Hbf		1.01	2.04	3.04	4.04	5.01			0.01				1.01	2.04	3.04	4.04	5.02	6.01		0.01	
E-Zollverein Nord Bf		05	08	08	08	05			05				05	08	08	08	06	05		05	
E-Altenessen		08	11	11	11	08			08				08	11	11	11	09	08		08	
E-Bergeborbeck		11	14	14	14	11			11				11	14	14	14	12	11		11	
E-Dellwig (Bstg 2)		14	17	17	17	14			14				14	17	17	17	15	14		14	
Oberhausen Hbf		19	22	22	22	19			19				19	22	22	22	19	19		19	
Duisburg Hbf	an	1.24	2.27	3.27	4.27	5.24			0.24				1.24	2.27	3.27	4.27	5.25	6.24		0.24	

**RB32**Dortmund - Castrop-Rauxel - Herne -  
Gelsenkirchen - Essen - Oberhausen - Duisburg**RB****RB32**



Haltestellen		Abfahrtszeiten							
Dortmund Hbf	ab	0.33					6.33		23.33
DO-Dorstfeld									
Dortmund Wischlingen S									
Dortmund DO-Huckarde S									
Dortmund Westerfilde S									
Dortmund Nette/Oestrich S									
DO-Mengede	an	0.39					6.39		23.39
DO-Mengede	ab	0.40					6.40	alle	23.40
Castrop-Rauxel Hbf		44					44	60	44
Herne (Bstg 7)		50					50	Min.	50
Wanne-Eickel Hbf		56					56		56
Gelsenkirchen Hbf		1.01	2.04	3.04	4.04	5.02	6.03	7.01	0.01
E-Zollverein Nord Bf		05	08	08	08	06	06	05	05
E-Altenessen		08	11	11	11	09	09	08	08
E-Bergeborbeck		11	14	14	14	12	12	11	11
E-Dellwig (Bstg 2)		14	17	17	17	15	15	14	14
Oberhausen Hbf		19	22	22	22	19	19	19	19
Duisburg Hbf	an	1.24	2.27	3.27	4.27	5.25	6.25	7.24	0.24





Haltestellen		Abfahrtszeiten													
Duisburg Hbf	ab	0.34	1.34	2.34	3.34	4.34	5.34	6.34	7.34	19.34	20.34	21.34	22.34	23.34	
Oberhausen Hbf		41	41	41	41	41	41	41	41	41	41	41	41	41	
E-Dellwig (Bstg 1)		45	45	45	45	45	45	45	45	45	45	45	45	45	
E-Bergeborbeck		48	48	48	48	48	48	48	48	48	48	48	48	48	
E-Altenessen		51	51	51	51	51	51	51	51	51	51	51	51	51	
E-Zollverein Nord Bf		54	54	54	54	54	54	54	54	54	54	54	54	54	
Gelsenkirchen Hbf		59	1.58	2.58	3.58	59	59	59	59	59	59	59	59	59	
Wanne-Eickel Hbf		1.04				5.04	6.04	7.04	8.04	alle	20.04	21.04	22.04	23.04	0.04
Herne (Bstg 6)		08				08	08	08	08	60	08	08	08	08	08
Castrop-Rauxel Hbf		14				14	14	14	14	Min.	14	14	14	14	14
DO-Mengede	an	1.18				5.18	6.18	7.18	8.18	20.18	21.18	22.18	23.18	0.18	
DO-Mengede	ab	1.19				5.19	6.19	7.19	8.19	20.19	21.19	22.19	23.19	0.19	
Dortmund Nette/Oestrich															
Dortmund Westerfilde															
Dortmund DO-Huckarde															
Dortmund Wischlingen															
DO-Dorstfeld															
Dortmund Hbf	an	1.26				5.26	6.26	7.26	8.26	20.26	21.26	22.26	23.26	0.26	





Haltestellen		Abfahrtszeiten													
Duisburg Hbf	ab	0.34	1.34	2.34	3.34	4.34	5.34	6.34	7.34	19.34	20.34	21.34	22.34	23.34	
Oberhausen Hbf		41	41	41	41	41	41	41	41	41	41	41	41	41	
E-Dellwig (Bstg 1)		45	45	45	45	45	45	45	45	45	45	45	45	45	
E-Bergeborbeck		48	48	48	48	48	48	48	48	48	48	48	48	48	
E-Altenessen		51	51	51	51	51	51	51	51	51	51	51	51	51	
E-Zollverein Nord Bf		54	54	54	54	54	54	54	54	54	54	54	54	54	
Gelsenkirchen Hbf		59	1.58	2.58	3.58	4.58	5.59	6.59	7.59	19.59	20.59	21.59	22.59	23.59	
Wanne-Eickel Hbf		1.04					6.04	7.04	8.04	alle	20.04	21.04	22.04	23.04	0.04
Herne (Bstg 6)		08					08	08	08	60	08	08	08	08	08
Castrop-Rauxel Hbf		14					14	14	14	Min.	14	14	14	14	14
DO-Mengede	an	1.18					6.18	7.18	8.18	20.18	21.18	22.18	23.18	0.18	
DO-Mengede	ab	1.19					6.19	7.19	8.19	20.19	21.19	22.19	23.19	0.19	
Dortmund Nette/Oestrich															
Dortmund Westerfilde															
Dortmund DO-Huckarde															
Dortmund Wischlingen															
DO-Dorstfeld															
Dortmund Hbf	an	1.26					6.26	7.26	8.26	20.26	21.26	22.26	23.26	0.26	



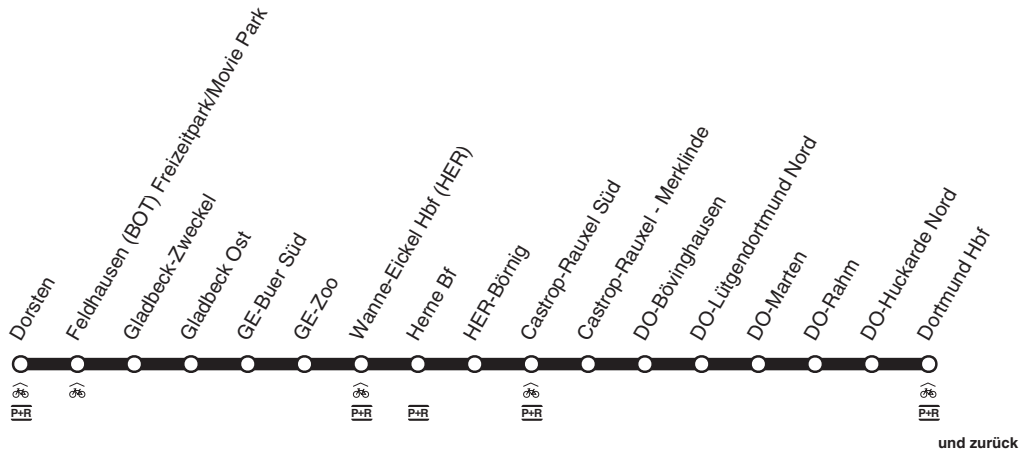
Haltestellen		Abfahrtszeiten													
Duisburg Hbf	ab	0.34	1.34	2.34	3.34	4.34	5.34	6.34	7.34	19.34	20.34	21.34	22.34	23.34	
Oberhausen Hbf		41	41	41	41	41	41	41	41	41	41	41	41	41	
E-Dellwig (Bstg 1)		45	45	45	45	45	45	45	45	45	45	45	45	45	
E-Bergeborbeck		48	48	48	48	48	48	48	48	48	48	48	48	48	
E-Altenessen		51	51	51	51	51	51	51	51	51	51	51	51	51	
E-Zollverein Nord Bf		54	54	54	54	54	54	54	54	54	54	54	54	54	
Gelsenkirchen Hbf		59	1.58	2.58	3.58	4.58	5.58	59	59	59	59	59	59	59	
Wanne-Eickel Hbf		1.04						7.04	8.04	alle	20.04	21.04	22.04	23.04	0.04
Herne (Bstg 6)		08						08	08	60	08	08	08	08	08
Castrop-Rauxel Hbf		14						14	14	Min.	14	14	14	14	14
DO-Mengede	an	1.18						7.18	8.18		20.18	21.18	22.18	23.18	0.18
DO-Mengede	ab	1.19						7.19	8.19		20.19	21.19	22.19	23.19	0.19
Dortmund Nette/Oestrich S															
Dortmund Westerfilde S															
Dortmund DO-Huckarde S															
Dortmund Wischlingen S															
DO-Dorstfeld															
Dortmund Hbf	an	1.26						7.26	8.26		20.26	21.26	22.26	23.26	0.26



**RB** **RB43**

## Emschertal - Bahn

DB-Kursbuchstrecke: 426



Anschlüsse siehe Haltestellenverzeichnis/Linienplan  
Fahrradmitnahme begrenzt möglich

**RB43** **DB**  
Dorsten - Wanne-Eickel - Herne -  
Castrop-Rauxel Süd - Dortmund  
und zurück

**RB43** **RB**

**RB****RB43****montags bis freitags****samstags****sonn- und feiertags** →

Haltestellen		Abfahrtszeiten											
Dorsten Bf	ab	5.07	22.07	23.07	6.07	22.07	23.07	7.07	22.07	23.07			
BOT Feldhausen Bf		12	12	12	12	12	12	12	12	12			
Gladbeck-Zweckel Bf		15	15	15	15	15	15	15	15	15			
Gladbeck Ost Bf		17	17	17	17	17	17	17	17	17			
Gelsenkirchen Buer Süd Bf		22	22	22	22	22	22	22	22	22			
GE-Zoo		29	29	29	29	29	29	29	29	29			
Wanne-Eickel Hbf	an	5.37	22.37	23.37	6.37	22.37	23.37	7.37	22.37	23.37			
Wanne-Eickel Hbf	ab	4.41	5.41	alle	22.41	5.41	6.41	alle	22.41	6.41	7.41	alle	22.41
Herne (Bstg 6)	ab	4.47	5.47	60	22.47	5.47	6.47	60	22.47	6.47	7.47	60	22.47
HER-Börnig (Bstg 3)		53	53	Min.	53	53	53	Min.	53	53	53	Min.	53
Castrop-Rauxel-Süd (Bstg 02)		57	57		57	57	57		57	57		57	
Castrop-Rauxel-Merklinde		5.01	6.01	23.01	6.01	7.01	23.01	7.01	8.01	23.01			
DO-Bövinghausen		03	03	03	03	03	03	03	03	03			
DO-Lütgendortmund Nord		05	05	05	05	05	05	05	05	05			
DO-Marßen		09	09	09	09	09	09	09	09	09			
DO-Rahm		12	12	12	12	12	12	12	12	12			
DO-Huckarde Nord		15	15	15	15	15	15	15	15	15			
Dortmund Hbf	an	5.21	6.21	23.21	6.21	7.21	23.21	7.21	8.21	23.21			

**RB43****Dorsten - Wanne-Eickel - Herne -  
Castrop-Rauxel Süd - Dortmund****RB43****RB**



**RB****RB43****montags bis freitags****samstags****sonn- und feiertags**

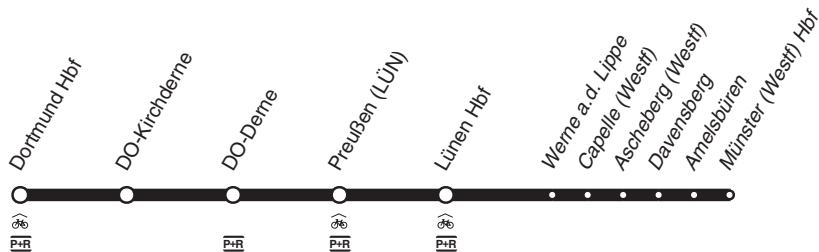
Haltestellen		Abfahrtszeiten											
Dortmund Hbf	ab	5.34	22.34	23.34	6.34	22.34	23.34	7.34	22.34	23.34			
DO-Huckarde Nord		38	38	38	38	38	38	38	38	38			
DO-Rahm		41	41	41	41	41	41	41	41	41			
DO-Marten		45	45	45	45	45	45	45	45	45			
DO-Lütgendortmund Nord		48	48	48	48	48	48	48	48	48			
DO-Bövinghausen		51	51	51	51	51	51	51	51	51			
Castrop-Rauxel-Merklinde		53	53	53	53	53	53	53	53	53			
Castrop-Rauxel-Süd (Bstg 01)		57	alle	57	57	alle	57	57	alle	57			
HER-Börnig (Bstg 3)		6.00	60	23.00	0.00	7.00	60	23.00	0.00	8.00	60	23.00	0.00
Herne (Bstg 6)	ab	6.09	Min.	23.09	0.09	7.09	Min.	23.09	0.09	8.09	Min.	23.09	0.09
Wanne-Eickel Hbf	an	6.15		23.15	0.15	7.15		23.15	0.15	8.15		23.15	0.15
Wanne-Eickel Hbf	ab	5.20	6.20	23.20	6.20	7.20	23.20	7.20	8.20	23.20			
GE-Zoo		28	28	28	28	28	28	28	28	28			
Gelsenkirchen Buer Süd Bf		35	35	35	35	35	35	35	35	35			
Gladbeck Ost Bf		39	39	39	39	39	39	39	39	39			
Gladbeck-Zweckel Bf		42	42	42	42	42	42	42	42	42			
BOT Feldhausen Bf		45	45	45	45	45	45	45	45	45			
Dorsten Bf	an	5.51	6.51	23.51	6.51	7.51	23.51	7.51	8.51	23.51			

**RB43****Dortmund - Castrop-Rauxel Süd -  
Herne - Wanne-Eickel - Dorsten****RB43****RB**

**RB** **RB50**

## Der Lüner

DB-Kursbuchstrecke: 411,412



und zurück

Anschlüsse siehe Haltestellenverzeichnis/Linienplan  
Fahrradmitnahme begrenzt möglich

**RB50**  
eurobahn  
KURSBUCHSTRECKE

Dortmund - Lüner - Münster  
und zurück




**RB**  
**RB50**

**RB** **RB50**

mo-fr

samstags

sonn- und feiertags →

Haltestellen		Abfahrtszeiten															
Dortmund Hbf   	ab	4.35	23.35	0.35	1.35	4.35	5.35	23.35	0.35	1.35	5.35	6.35	7.35	23.35			
Dortmund Kirchderne Bf		40	40	40	40	40	40	40	40	40	40	40	40	40			
Dortmund Derne Bf		43	43	43	43	43	43	43	43	43	43	43	43	43			
Lünen Preußen Bf		46	46	46	46	46	46	46	46	46	46	46	46	46			
Lünen Hbf	an	4.49	alle	23.49	0.49	1.49	4.49	5.49	alle	23.49	0.49	1.49	5.49	6.49	7.49	alle	23.49
Lünen Hbf	ab	4.50	60	23.50	0.50	1.50	5.50	60	23.50	0.50	1.50	7.50	60	23.50			
Werne (a.d.Lippe) Bf		4.55	Min.	23.55	0.55	1.55	5.55	Min.	23.55	0.55	1.55	7.55	Min.	23.55			
Capelle (Westf) Bf		5.01	0.01	1.01	2.01	6.01	0.01	1.01	2.01	8.01	0.01	0.01	8.01	0.01			
Ascheberg (Westf) Bf		05	05	05	05	05	05	05	05	05	05	05	05	05			
Davensberg Bf		10	10	10	10	10	10	10	10	10	10	10	10	10			
Münster-Amelsbüren Bf		15	15	15	15	15	15	15	15	15	15	15	15	15			
Münster (Westf) Hbf	an	5.26	0.26	1.26	2.26	6.26	0.26	1.26	2.26	8.26	0.26	0.26	8.26	0.26			

**RB50**

eurobahn




Dortmund - Lünen - Münster

**RB50****RB**

**RB** **RB50**




montags bis freitags

samstags

Haltestellen		Abfahrtszeiten									
<i>Münster (Westf) Hbf</i>	ab	4.40	5.34	22.34	23.34	0.40	1.40	5.34	22.34	23.34	
<i>Münster-Amelsbüren Bf</i>		46	40	40	40	46	46	40	40	40	
<i>Davensberg Bf</i>		51	45	45	50	51	51	45	45	50	
<i>Ascheberg (Westf) Bf</i>		55	50	50	54	55	55	50	50	54	
<i>Capelle (Westf) Bf</i>		5.00	6.00	alle	23.00	1.00	2.00	6.00	alle	23.00	0.00
<i>Werne (a.d.Lippe) Bf</i>		5.05	6.05	60	23.05	1.05	2.05	6.05	60	23.05	0.05
Lünen Hbf	ab	5.11	6.11	Min.	23.11	0.11	1.11	2.11	5.11	6.11	Min.
Lünen Preußen Bf		15	15		15	15	15	15	15	15	15
Dortmund Derne Bf		18	18		18	18	18	18	18	18	18
Dortmund Kirchderne Bf		22	22		22	22	22	22	22	22	22
Dortmund Hbf   	an	5.27	6.27		23.27	0.27	1.27	2.27	5.27	6.27	23.27

**RB** **RB50**

sonn- und feiertags

Haltestellen		Abfahrtszeiten									
<i>Münster (Westf) Hbf</i>	ab	0.40	1.40	7.34	22.34	23.34					
<i>Münster-Amelsbüren Bf</i>		46	46	40	40	40					
<i>Davensberg Bf</i>		51	51	45	45	50					
<i>Ascheberg (Westf) Bf</i>		55	55	50	50	54					
<i>Capelle (Westf) Bf</i>		1.00	2.00	8.00	alle	23.00	0.00				
<i>Werne (a.d.Lippe) Bf</i>		1.05	2.05	8.05	60	23.05	0.05				
Lünen Hbf	ab	1.11	2.11	6.11	7.11	8.11	Min.	23.11	0.11		
Lünen Preußen Bf		15	15	15	15	15		15	15		
Dortmund Derne Bf		18	18	18	18	18		18	18		
Dortmund Kirchderne Bf		22	22	22	22	22		22	22		
Dortmund Hbf   	an	1.27	2.27	6.27	7.27	8.27		23.27	0.27		

**RB50**

europabahn

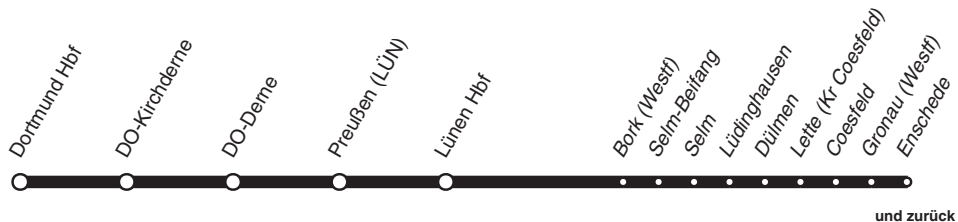
Münster - Lünen - Dortmund

**RB50****RB**

**RB** **RB51**

## Westmünsterland-Bahn

DB-Kursbuchstrecke: 412



Anschlüsse siehe Haltestellenverzeichnis/Linienplan  
Fahrradmitnahme begrenzt möglich

**RB51**



Dortmund - Lünen - Coesfeld - Enschede  
und zurück

**RB51**

**RB**

**RB** **RB51**

## montags bis freitags



Haltestellen		Abfahrtszeiten									
		<b>76</b>									
Dortmund Hbf	ab	5.12	5.53	6.12	18.53	19.53	20.53	21.53	22.53	23.53	
DO-Kirchderne		17	58	17	58	58	58	58	58	58	
DO-Derne Bf		20	6.01	20	19.01	20.01	21.01	22.01	23.01	0.01	
Preußen		23	04	23	04	04	04	04	04	04	
Lünen Hbf	an	5.27	6.08	6.27	bis	19.08	20.08	21.08	22.08	23.08	0.08
Coesfeld Bf	an		6.53		19.53	20.53	21.53	22.53	23.53	0.53	
Coesfeld Bf	ab		6.00	7.05	20.05	21.05	22.05				
Gronau Bf		5.39	39	46	46	46	46				
Enschede	an	5.50	6.50	7.57	20.57	21.57	22.57				

**RB** **RB51**

## samstags

## sonn- und feiertags



Haltestellen		Abfahrtszeiten												
		<b>76</b>												
Dortmund Hbf	ab	6.53	20.53	21.53	22.53	23.53		8.53	20.53	21.53	22.53	23.53		
DO-Kirchderne		58	58	58	58	58		58	58	58	58	58		
DO-Derne Bf		7.01	21.01	22.01	23.01	0.01		9.01	21.01	22.01	23.01	0.01		
Preußen		04	alle	04	04	04	04	04	alle	04	04	04		
Lünen Hbf	an	7.08	60	21.08	22.08	23.08	0.08	9.08	60	21.08	22.08	23.08	0.08	
Coesfeld Bf	an		7.53	Min.	21.53	22.53	23.53	0.53	9.53	Min.	21.53	22.53	23.53	0.53
Coesfeld Bf	ab		7.00	8.05	22.05			9.00	10.05	22.05				
Gronau Bf		6.39	46	46	46			7.46	8.46	46	46	46		
Enschede	an	6.50	7.57	8.57	22.57			7.57	8.57	9.57	10.57	22.57		

**76** = Freitag, Samstag und vor Feiertagen**RB51**

Dortmund - Lünen - Coesfeld - Enschede

**RB51****RB**

**RB** **RB51**

## montags bis freitags

Haltestellen		Abfahrtszeiten																		
<i>Enschede</i>	ab																			
<i>Gronau Bf</i>	an																			
<i>Gronau Bf</i>	ab																			
<i>Coesfeld Bf</i>	ab																			
Lünen Hbf	ab	4.50	5.31	5.50	6.31	6.50	7.31	7.50	8.31	8.50	9.31	9.50	bis	18.31	18.50	60				
Preußen		53	34	53	34	53	34	53	34	54	34	53		34	53	Min.				53
DO-Derne Bf		56	37	56	37	56	37	56	37	56	37	56		37	56					56
DO-Kirchderne		5.00	41	6.00	41	7.00	41	8.00	41	9.00	41	10.00		41	19.00					23.00
Dortmund Hbf	an	5.06	5.47	6.06	6.47	7.06	7.47	8.06	8.47	9.06	9.47	10.06		18.47	19.06					23.06

**RB** **RB51**

## samstags

## sonn- und feiertags

Haltestellen		Abfahrtszeiten																		
<i>Enschede</i>	ab																			
<i>Gronau Bf</i>	an																			
<i>Gronau Bf</i>	ab																			
<i>Coesfeld Bf</i>	ab																			
Lünen Hbf	ab	6.50	7.50	8.50	9.50	60								8.50	9.50	60				
Preußen		53	53	54	53	Min.								53	53	Min.				53
DO-Derne Bf		56	56	56	56									56	56					56
DO-Kirchderne		7.00	8.00	9.00	10.00									9.00	10.00					23.00
Dortmund Hbf	an	7.06	8.06	9.06	10.06									9.06	10.06					23.06

**RB51**

Enschede - Coesfeld - Lünen - Dortmund

**RB51****RB**

Gültig bis 07.02.2025

**RB** **RB53**

## Ardey - Bahn

DB-Kursbuchstrecke: 433



Anschlüsse siehe Haltestellenverzeichnis/Linienplan  
Fahrradmitnahme begrenzt möglich

**RB53**



Dortmund - Schwerte - Iserlohn  
und zurück

**RB53**

**RB**



Gültig bis 07.02.2025

**RB** **RB53**

montags bis freitags

samstags

**RB53**



Dortmund - Schwerte - Iserlohn

Haltestellen		Abfahrtszeiten															
Dortmund Hbf	ab	5.23	17.23	17.53	18.23	18.53	19.23	19.53	20.23	23.23	0.23	2.23	6.23	23.23			
DO-Signal-Iduna-Park		28	28	58	28	58	28	58	28	28	28	28	28	28			
Dortmund Hörde Bf		32	alle	32	18.02	32	19.02	32	20.02	32	alle	32	32	alle	32		
DO-Aplerbeck Süd		36	30	36	06	36	06	36	06	36	60	36	36	36	60	36	
Schwerte (Ruhr)/ZOB/Bf	an	5.43	Min.	17.43	18.13	18.43	19.13	19.43	20.13	20.43	Min.	23.43	0.43	2.43	6.43	Min.	23.43
Schwerte (Ruhr)/ZOB/Bf	ab	5.45		17.45		18.45		19.45		20.45		23.45	0.45	2.45	6.45		23.45
Schwerte Bahnhof Ergste		5.50		17.50		18.50		19.50		20.50		23.50	0.50	2.50	6.50		23.50
Iserlohn	an	6.09		18.09		19.09		20.09		21.09		0.09	1.09	3.09	7.09		0.09

**RB** **RB53**

sonn- und feiertags



Haltestellen		Abfahrtszeiten												
Dortmund Hbf	ab	0.23	2.23	6.23	7.23	23.23								
DO-Signal-Iduna-Park		28	28	28	28	28								
Dortmund Hörde Bf		32	32	32	32	alle	32							
DO-Aplerbeck Süd		36	36	36	36	60	36							
Schwerte (Ruhr)/ZOB/Bf	an	0.43	2.43	6.42	7.43	Min.	23.43							
Schwerte (Ruhr)/ZOB/Bf	ab	0.45	2.45		7.45		23.45							
Schwerte Bahnhof Ergste		0.50	2.50		7.50		23.50							
Iserlohn	an	1.09	3.09		8.09		0.09							

**RB53**

**RB**

Gültig bis 07.02.2025

montags bis freitags

**RB** **RB53**



**RB53**

Iserlohn - Schwerte - Dortmund

Haltestellen		Abfahrtszeiten																	
<i>Iserlohn</i>	ab	5.20	6.20	6.50	7.20	7.50	8.20	8.50	9.20	9.50	10.20	10.50	11.20	11.50	12.20	12.50	13.20		
Schwerte Bahnhof Ergste		5.37	6.37	7.07	7.37	8.07	8.37	9.07	9.37	10.07	10.37	11.07	11.37	12.07	12.37	13.07	13.37		
Schwerte (Ruhr)/ZOB/Bf	an	5.43	6.43	7.13	7.43	8.13	8.43	9.13	9.43	10.13	10.43	11.13	11.43	12.13	12.43	13.13	13.43		
Schwerte (Ruhr)/ZOB/Bf	ab	5.17	5.47	6.17	6.47	7.17	7.47	8.17	8.47	9.17	9.47	10.17	10.47	11.17	11.47	12.17	12.47	13.17	13.47
DO-Aplerbeck Süd		23	53	23	53	23	53	23	53	23	53	23	53	23	53	23	53	23	53
Dortmund Hörde Bf	□	28	58	28	58	28	58	28	58	28	58	28	58	28	58	28	58	28	58
DO-Signal-Iduna-Park		31	6.01	31	7.01	31	8.01	31	9.01	31	10.01	31	11.01	31	12.01	31	13.01	31	14.01
Dortmund Hbf	an	5.38	6.07	6.38	7.07	7.38	8.07	8.38	9.07	9.38	10.07	10.38	11.07	11.38	12.07	12.38	13.07	13.38	14.07

**RB** **RB53**

montags bis freitags

Haltestellen		Abfahrtszeiten														
<i>Iserlohn</i>	ab	13.50	14.20	14.50	15.20	15.50	16.20	16.50	17.20	17.50	18.50	19.50	22.50	<sup>07</sup> 23.50	<sup>78</sup> 23.50	
Schwerte Bahnhof Ergste		14.07	14.37	15.07	15.37	16.07	16.37	17.07	17.37	18.07	19.07	20.07	23.07	0.07	0.07	
Schwerte (Ruhr)/ZOB/Bf	an	14.13	14.43	15.13	15.43	16.13	16.43	17.13	17.43	18.13	19.13	20.13	alle 23.13	0.13	0.13	
Schwerte (Ruhr)/ZOB/Bf	ab	14.17	14.47	15.17	15.47	16.17	16.47	17.17	17.47	18.17	18.47	19.17	19.47	20.17	<sup>60</sup> 23.17	0.17
DO-Aplerbeck Süd		23	53	23	53	23	53	23	53	23	53	23	53	23	Min. 23	23
Dortmund Hörde Bf	□	28	58	28	58	28	58	28	58	28	58	28	58	28	28	28
DO-Signal-Iduna-Park		31	15.01	31	16.01	31	17.01	31	18.01	31	19.01	31	20.01	31	31	31
Dortmund Hbf	an	14.38	15.07	15.38	16.07	16.38	17.07	17.38	18.07	18.38	19.07	19.38	20.07	20.38	23.38	0.38

<sup>07</sup> = nur sonntags bis donnerstags

<sup>78</sup> = Freitag, Samstag und vor Feiertagen

**RB53**

**RB**

**RB** **RB53**Gültig bis 07.02.2025  
samstags

sonn- und feiertags



Haltestellen		Abfahrtszeiten										
		<b>73</b>				<b>07</b> <b>73</b>						
<i>Iserlohn</i>	ab	0.50	6.50	22.50	23.50	0.50	7.50	22.50	23.50	23.50		
Schwerte Bahnhof Ergste		1.07	7.07	23.07	0.07	1.07	8.07	23.07	0.07	0.07		
Schwerte (Ruhr)/ZOB/Bf	an	1.13	7.13	alle	23.13	0.13	1.13	8.13	alle	23.13	0.13	0.13
Schwerte (Ruhr)/ZOB/Bf	ab	1.17	7.17	60	23.17	0.17	1.17	7.17	8.17	60	23.17	0.17
DO-Aplerbeck Süd		23	23	Min.	23	23	23	23	23	Min.	23	23
Dortmund Hörde Bf		28	28		28	28	28	28	28		28	28
DO-Signal-Iduna-Park		31	31		31	31	31	31	31		31	31
Dortmund Hbf	an	1.38	7.38		23.38	0.38	1.38	7.38	8.38		23.38	0.38

**07** = nur sonntags bis donnerstags    **73** = Freitag, Samstag und vor Feiertagen**RB53***Iserlohn - Schwerte - Dortmund***RB53****RB**

# Gültig bis 07.02.25

**RB** **RB59**

## Hellweg - Bahn

DB-Kursbuchstrecke: 431



Anschlüsse siehe Haltestellenverzeichnis/Linienplan  
Fahrradmitnahme begrenzt möglich

**RB59**

eurobahn

Dortmund - Holzwickede - Unna - Soest  
und zurück

**RB59**

**RB**

**RB** **RB59**Gültig bis 07.02.25  
montags bis freitags

samstags



Haltestellen		Abfahrtszeiten																
Dortmund Hbf	ab	0.03	5.03	6.03	a60M	19.03		20.03		23.03		0.03	1.03	2.03	5.03		10.03	
Dortmund Signal-Iduna-Park		08	08	08		08	19.38	08		08		08	08	08	08		08	10.38
Dortmund Hörde Bf		12	12	12		12	42	12		12		12	12	12	12		12	42
Dortmund Aplerbeck Bf		16	16	16		16	46	16		16		16	16	16	16		16	46
Dortmund Sölde Bf		20	20	20		20	50	20		20		20	20	20	20		20	50
Holzwickede, Holzwickede Bf		24	24	24	alle	24	54	24	alle	24		24	24	24	24	alle	24	54
Unna S	an	0.29	5.29	6.29	30	19.29	19.59	20.29	60	23.29		0.29	1.29	2.29	5.29	60	10.29	10.59
Unna S	ab	0.30	5.30	6.30	Min.	19.30	20.00	20.30	Min.	23.30		0.30	1.30		5.30	Min.	10.30	11.00
Lünern Bf		34	34	34		34	04	34		34		34	34		34		34	04
Hemmerde Bf		0.37	5.37	6.37		19.37	20.07	20.37		23.37		0.37	1.37		5.37		10.37	11.07
Werl Bf		0.42	5.42	6.42		19.42	20.12	20.42		23.42		0.42	1.42		5.42		10.42	11.12
Westönnen Bf		45	45	45		45	15	45		45		45	45		45		45	15
Soest Bf	an	0.52	5.52	6.52		19.52	20.22	20.52		23.52		0.52	1.52		5.52		10.52	11.22

**RB59**

eurobahn

Dortmund - Holzwickede - Unna - Soest

**RB59****RB**

**RB** **RB59**Gültig bis 07.02.25  
samstags

sonn- und feiertags



Haltestellen		Abfahrtszeiten													
Dortmund Hbf	ab	11.03	a60M	19.03		20.03		23.03		0.03	1.03	2.03	7.03	23.03	
Dortmund Signal-Iduna-Park		08		08	19.38	08		08		08	08	08	08	08	
Dortmund Hörde Bf		12		12	42	12		12		12	12	12	12	12	
Dortmund Aplerbeck Bf		16		16	46	16		16		16	16	16	16	16	
Dortmund Sölde Bf		20		20	50	20		20		20	20	20	20	20	
Holzwickede, Holzwickede Bf		24	alle	24	54	24	alle	24		24	24	24	24	alle	24
Unna S	an	11.29	30	19.29	19.59	20.29	60	23.29		0.29	1.29	2.29	7.29	60	23.29
Unna S	ab	11.30	Min.	19.30	20.00	20.30	Min.	23.30		0.30	1.30		7.30	Min.	23.30
Lünern Bf		34		34	04	34		34		34	34		34		34
Hemmerde Bf		11.37		19.37	20.07	20.37		23.37		0.37	1.37		7.37		23.37
Werl Bf		11.42		19.42	20.12	20.42		23.42		0.42	1.42		7.42		23.42
Westönnen Bf		45		45	15	45		45		45	45		45		45
Soest Bf	an	11.52		19.52	20.22	20.52		23.52		0.52	1.52		7.52		23.52

**RB59**

eurobahn

Dortmund - Holzwickede - Unna - Soest

**RB59****RB**

**RB** **RB59**Gültig bis 07.02.25  
montags bis freitags

samstags



Haltestellen		Abfahrtszeiten													
<i>Soest Bf</i>	<i>ab</i>	0.06	5.06	5.36		19.06	23.06		0.06	1.06	5.06	9.06	9.36	10.06	18.36
<i>Westönnen Bf</i>		13	13	43		13	13		13	13	13	13	43	13	43
<i>Werl Bf</i>		0.16	5.16	5.46		19.16	23.16		0.16	1.16	5.16	9.16	9.46	10.16	18.46
Hemmerde Bf		0.21	5.21	5.51		19.21	23.21		0.21	1.21	5.21	9.21	9.51	10.21	18.51
Lünern Bf		24	24	54		24	24		24	24	24	24	54	24	54
Unna S	<i>an</i>	0.28	5.28	5.58	usw.	19.28	alle 23.28		0.28	1.28	5.28	alle 9.28	9.58	10.28	usw. 18.58
Unna S		29	29	59	bis	29	60 29		29	29	2.40 29	60 29	59	29	bis 59
Holzwickede, Holzwickede Bf		36	36	6.06		36	Min. 36		36	36	46 36	Min. 36	10.06	36	19.06
Dortmund Söide Bf		39	39	09		39	39		39	39	49 39	39	09	39	09
Dortmund Aplerbeck Bf		42	42	12		42	42		42	42	52 42	42	12	42	12
Dortmund Hörde Bf		47	47	17		47	47		47	47	57 47	47	17	47	17
Dortmund Signal-Iduna-Park		51	51	6.23		51	51		51	51	3.01 51	51	10.23	51	19.23
Dortmund Hbf	<i>an</i>	0.56	5.56			19.56	23.56		0.56	1.56	3.06 5.56	9.56		10.56	

**RB59**

eurobahn

Soest - Unna - Holzwickede - Dortmund

**RB59****RB**

**RB** **RB59**Gültig bis 07.02.25  
samstags

sonn- und feiertags



Haltestellen		Abfahrtszeiten											
<i>Soest Bf</i>	<i>ab</i>	<b>19.06</b>		<b>23.06</b>				<b>0.06</b>	<b>1.06</b>	<b>7.06</b>		<b>23.06</b>	
<i>Westönnen Bf</i>		13		13				13	13			13	
<i>Werl Bf</i>		<b>19.16</b>		<b>23.16</b>				<b>0.16</b>	<b>1.16</b>	<b>7.16</b>		<b>23.16</b>	
Hemmerde Bf		<b>19.21</b>		<b>23.21</b>				<b>0.21</b>	<b>1.21</b>	<b>7.21</b>		<b>23.21</b>	
Lünern Bf		24		24				24	24			24	
Unna S	<i>an</i>	<b>19.28</b>	alle	<b>23.28</b>				<b>0.28</b>	<b>1.28</b>	<b>7.28</b>	alle	<b>23.28</b>	
Unna S		29	60	29				29	29	<b>2.40</b>	29	60	29
Holzwickede, Holzwickede Bf		36	Min.	36				36	36	46	36	Min.	36
Dortmund Sölde Bf		39		39				39	39	49	39		39
Dortmund Aplerbeck Bf		42		42				42	42	52	42		42
Dortmund Hörde Bf		47		47				47	47	57	47		47
Dortmund Signal-Iduna-Park		51		51				51	51	<b>3.01</b>	51		51
Dortmund Hbf	<i>an</i>	<b>19.56</b>		<b>23.56</b>				<b>0.56</b>	<b>1.56</b>	<b>3.06</b>	<b>7.56</b>		<b>23.56</b>

**RB59**

eurobahn

Soest - Unna - Holzwickede - Dortmund

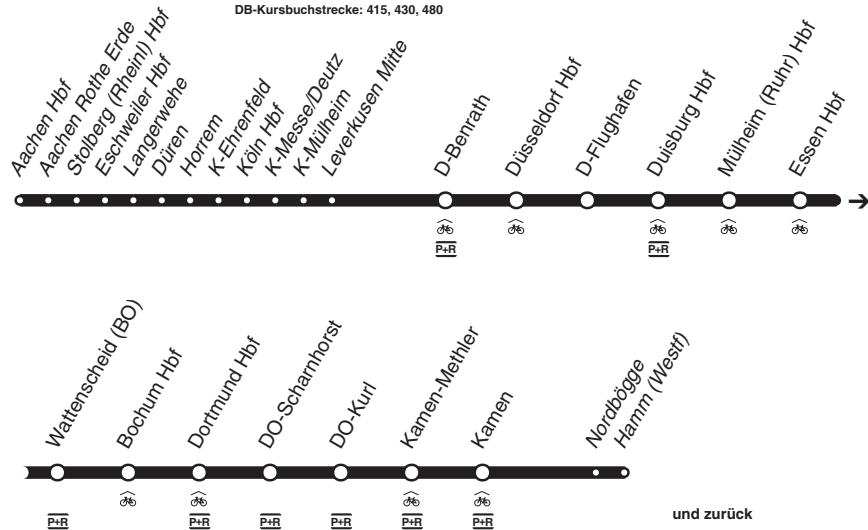
**RB59****RB**



**RE** **RE1**

# NRW - Express

DB-Kursbuchstrecke: 415, 430, 480



Fortsetzung

**Fahrradmitnahme begrenzt möglich**  
**Anschlüsse siehe Haltestellenverzeichnis/Linienplan**

**RE1**

national  
express

**Aachen - Köln - Düsseldorf - Duisburg -  
Essen - Dortmund - Hamm  
und zurück**

**RE1**

**RE**

**RE** **RE1**

montags bis freitags



Haltestellen		Abfahrtszeiten																
Aachen Hbf	ab			4.51	5.51	6.27	6.51	7.07	7.51	8.51	9.51	10.51	11.51	12.51	13.51	14.51	15.51	16.51
Düren Bahnhof/ZOB	ab			5.17	6.17	6.57	7.17	7.29	8.17	9.17	10.17	11.17	12.17	13.17	14.17	15.17	16.17	17.17
Horrem Bf				28	28	7.13	28		28	28	28	28	28	28	28	28	28	28
Köln Ehrenfeld S				37	37	25	37	7.47	37	37	37	37	37	37	37	37	37	37
Köln Hbf	an			5.44	6.44	7.31	7.44	7.54	8.44	9.44	10.44	11.44	12.44	13.44	14.44	15.44	16.44	17.44
Köln Hbf	ab	3.49	4.49	5.49	6.49	7.35	7.49	7.57	8.49	9.49	10.49	11.49	12.49	13.49	14.49	15.49	16.49	17.49
Köln Deutz/Messe Bf		53	53	53	53	39	53	7.59	53	53	53	53	53	53	53	53	53	53
Köln Mülheim		58	58	58	58	44	58		58	58	58	58	58	58	58	58	58	58
Leverkusen Mitte Bf		4.04	5.04	6.04	7.04	7.52	8.04		9.04	10.04	11.04	12.04	13.04	14.04	15.04	16.04	17.04	18.04
D-Benrath S		13	13	13	13		13		13	13	13	13	13	13	13	13	13	13
Düsseldorf Hbf	an	4.20	5.20	6.20	7.20	8.05	8.20		9.20	10.20	11.20	12.20	13.20	14.20	15.20	16.20	17.20	18.20
Düsseldorf Hbf	ab	2.22	4.22	5.22	6.22	7.22	8.22		9.22	10.22	11.22	12.22	13.22	14.22	15.22	16.22	17.22	18.22
D-Flughafen Bf		28	28	28	28	28	28		28	28	28	28	28	28	28	28	28	28
Duisburg Hbf		38	38	38	38	38	38		38	38	38	38	38	38	38	38	38	38
Mülheim Hauptbahnhof		44	44	44	44	44	44		44	44	44	44	44	44	44	44	44	44
Essen Hbf		52	52	52	52	52	52		52	52	52	52	52	52	52	52	52	52
Bochum Wattenscheid Bf		58	58	58	58	58	58		58	58	58	58	58	58	58	58	58	58
Bochum Hbf	ab	3.03	5.03	6.03	7.03	8.03	9.03		10.03	11.03	12.03	13.03	14.03	15.03	16.03	17.03	18.03	19.03
Dortmund Hbf	an	3.14	5.14	6.14	7.14	8.14	9.14		10.14	11.14	12.14	13.14	14.14	15.14	16.14	17.14	18.14	19.14
Dortmund Hbf	ab	5.16	6.16	7.16	8.16	9.16	10.16		11.16	12.16	13.16	14.16	15.16	16.16	17.16	18.16	19.16	19.16
Dortmund Scharnhorst Bf		20	20		20				20		20		20		20		20	
Dortmund Kurl Bf		23	23	7.22	23		9.23		23	11.22	23	13.23	23	15.23	23	17.22	23	19.22
Kamen Methler Bf		26	26	24	26		26		26	24	26	25	26	25	26	24	26	24
Kamen Bf		5.30	6.30	7.28	8.30		9.30		10.30	11.28	12.30	13.29	14.30	15.29	16.30	17.28	18.30	19.28
Nordbögge Bf		5.34		7.32			9.34			11.32		13.33		15.33		17.32		19.32
Hamm Hbf	an	5.40	6.39	7.39	8.39		9.40		10.39	11.39	12.39	13.39	14.39	15.39	16.39	17.39	18.39	19.39

**RE1**national  
expressAachen - Köln - Düsseldorf - Duisburg -  
Essen - Dortmund - Hamm**RE1****RE**



Haltestellen		Abfahrtszeiten																			
		76								07											
Aachen Hbf	ab	17.51	18.51	19.51	20.51	21.51	22.51	22.51	23.51	0.51							5.51	6.51	7.18	7.51	8.51
Düren Bahnhof/ZOB	ab	18.17	19.17	20.17	21.17	22.17	23.17	23.17	0.17	1.17							6.17	7.17	7.46	8.17	9.17
Horrem Bf		28	28	28	28	28	28	28	28	28							28	28	57	28	28
Köln Ehrenfeld S		37	37	37	37	37	37	37	37	37							37	37	8.06	37	37
Köln Hbf	an	18.44	19.44	20.44	21.44	22.44	23.44	23.44	0.44	1.44							6.44	7.44	8.12	8.44	9.44
Köln Hbf	ab	18.49	19.49	20.49	21.49	22.49	23.49	23.49	0.49	1.49	2.49	3.49	4.49	5.49			6.49	7.49	8.16	8.49	9.49
Köln Deutz/Messe Bf		53	53	53	53	53	53	53	53	53	53	53	53	53	53	53	53	53	8.19	53	53
Köln Mülheim		58	58	58	58	58	58	58	58	58	58	58	58	58	58	58	58	58		58	58
Leverkusen Mitte Bf		19.04	20.04	21.04	22.04	23.04	0.04	0.04	1.04	2.04	3.04	4.04	5.04	6.04	7.04	8.04			9.04	10.04	
D-Benrath S		13	13	13	13	13	13	13	13	13	13	13	13	13	13	13			13	13	13
Düsseldorf Hbf <sup>ca</sup>	an	19.20	20.20	21.20	22.20	23.20	0.20	0.20	1.20	2.20	3.20	4.20	5.20	6.20	7.20	8.19			9.20	10.20	
Düsseldorf Hbf <sup>ca</sup>	ab	19.22	20.22	21.22	22.22	23.22	0.22	0.22	1.22	2.22	3.22	4.22	5.22	6.22	7.22	8.22			9.22	10.22	
D-Flughafen Bf		28	28	28	28	28	28	28	28	28	28	28	28	28	28	28			28	28	28
Duisburg Hbf		38	38	38	38	38	38	38	38	38	38	38	38	38	38	38			38	38	38
Mülheim Hauptbahnhof		44	44	44	44	44	44	44	44	44	44	44	44	44	44	44			44	44	44
Essen Hbf		52	52	52	52	52	52	52	52	52	52	52	52	52	52	52			52	52	52
Bochum Wattenscheid Bf		58	58	58	58	58	58	58	58	58	58	58	58	58	58	58			58	58	58
Bochum Hbf	ab	20.03	21.03	22.03	23.03	0.03	1.03	1.03	2.03	3.03	4.03	5.03	6.03	7.03	8.03	9.03			10.03	11.03	
Dortmund Hbf <sup>DB</sup> <sup>S</sup> <sup>U</sup>	an	20.14	21.14	22.14	23.14	0.14	1.14	1.14	2.14	3.14	4.14	5.14	6.14	7.14	8.14	9.14			10.14	11.14	
Dortmund Hbf <sup>DB</sup> <sup>S</sup> <sup>U</sup>	ab	20.16	21.16	22.16	23.16	0.16	1.16		2.16	3.16	4.16	5.16	6.16	7.16	8.16	9.16			10.16	11.16	
Dortmund Scharnhorst Bf		20		20	20	21	20	21	20	21	20	20	20	20		20			20		
Dortmund Kurf Bf		23	21.23	23	23	24	23		24	23	23	23	23	23	7.22	23	9.22		23	11.22	
Kamen Methler Bf		26	24	26	26	27	26		27	26	26	26	26	26	24	26	24		26	24	24
Kamen Bf		20.30	21.28	22.30	23.30	0.31	1.30		2.31	3.30	4.30	5.30	6.30	7.28	8.30	9.28			10.30	11.28	
Nordböge Bf			21.32	22.34	23.34	0.36	1.34		2.36	3.34	4.34	5.34		7.32		9.32				11.32	
Hamm Hbf	an	20.39	21.39	22.40	23.40	0.42	1.40		2.42	3.40	4.40	5.40	6.39	7.39	8.39	9.39			10.39	11.39	



Haltestellen		Abfahrtszeiten														
		<b>FR</b>														
Aachen Hbf	ab	9.51	10.51	11.51	12.51	13.51	14.51	15.51	16.51	17.51	18.51	19.51	20.51	21.51	22.51	23.51
Düren Bahnhof/ZOB	ab	10.17	11.17	12.17	13.17	14.17	15.17	16.17	17.17	18.17	19.17	20.17	21.17	22.17	23.17	0.17
Horem Bf		28	28	28	28	28	28	28	28	28	28	28	28	28	28	28
Köln Ehrenfeld S		37	37	37	37	37	37	37	37	37	37	37	37	37	37	37
Köln Hbf	an	10.44	11.44	12.44	13.44	14.44	15.44	16.44	17.44	18.44	19.44	20.44	21.43	22.44	23.44	0.44
Köln Hbf	ab	10.49	11.49	12.49	13.49	14.49	15.49	16.49	17.49	18.49	19.49	20.49	21.49	22.49	23.49	0.49
Köln Deutz/Messe Bf		53	53	53	53	53	53	53	53	53	53	53	53	53	53	53
Köln Mülheim		58	58	58	58	58	58	58	58	58	58	58	58	58	58	58
Leverkusen Mitte Bf		11.04	12.04	13.04	14.04	15.04	16.04	17.04	18.04	19.04	20.04	21.04	22.04	23.04	0.04	1.04
D-Benrath S		13	13	13	13	13	13	13	13	13	13	13	13	13	13	13
Düsseldorf Hbf	an	11.20	12.20	13.20	14.20	15.20	16.20	17.20	18.20	19.20	20.20	21.20	22.20	23.20	0.20	1.20
Düsseldorf Hbf	ab	11.22	12.22	13.22	14.22	15.22	16.22	17.22	18.22	19.22	20.22	21.22	22.22	23.22	0.22	1.22
D-Flughafen Bf		28	28	28	28	28	28	28	28	28	28	28	28	28	28	28
Duisburg Hbf		38	38	38	38	38	38	38	38	38	38	38	38	38	38	38
Mülheim Hauptbahnhof		44	44	44	44	44	44	44	44	44	44	44	44	44	44	44
Essen Hbf		52	52	52	52	52	52	52	52	52	52	52	52	52	52	52
Bochum Wattenscheid Bf		58	58	58	58	58	58	58	58	58	58	58	58	58	58	58
Bochum Hbf	ab	12.03	13.03	14.03	15.03	16.03	17.03	18.03	19.03	20.03	21.03	22.03	23.03	0.03	1.03	2.03
Dortmund Hbf	an	12.14	13.14	14.14	15.14	16.14	17.14	18.14	19.14	20.14	21.14	22.14	23.14	0.14	1.14	2.14
Dortmund Hbf	ab	12.16	13.16	14.16	15.16	16.16	17.16	18.16	19.16	20.16	21.16	22.16	23.16	0.16	1.16	2.16
Dortmund Scharnhorst Bf		20		20		20		20		20		20	20	21	20	21
Dortmund Kurl Bf		23	13.23	23	15.23	23	17.23	23	19.23	23	21.22	23	23	24	23	24
Kamen Methler Bf		26	25	26	25	26	26	26	26	26	24	26	26	27	26	27
Kamen Bf		12.30	13.29	14.30	15.29	16.30	17.30	18.30	19.30	20.30	21.28	22.30	23.30	0.31	1.30	2.31
Nordbögge Bf			13.33		15.33		17.34		19.34		21.32	22.34	23.34	0.36	1.34	2.36
Hamm Hbf	an	12.39	13.39	14.39	15.39	16.39	17.40	18.39	19.40	20.39	21.39	22.40	23.40	0.42	1.40	2.42

**FR** = nur sonntags bis donnerstags    **FR** = Freitag, Samstag und vor Feiertagen



Haltestellen		Abfahrtszeiten																	
Aachen Hbf	ab	0.51					5.51	6.51	7.51	8.18	8.51	9.51	10.51	11.51	12.51	13.51	14.51	15.51	16.51
Düren Bahnhof/ZOB	ab	1.17					6.17	7.17	8.17	8.45	9.17	10.17	11.17	12.17	13.17	14.17	15.17	16.17	17.17
Horrem Bf		28					28	28	28	56	28	28	28	28	28	28	28	28	28
Köln Ehrenfeld S		37					37	37	37	9.05	37	37	37	37	37	37	37	37	37
Köln Hbf	an	1.44					6.44	7.44	8.44	9.12	9.44	10.44	11.44	12.44	13.44	14.44	15.44	16.44	17.44
Köln Hbf	ab	1.49	2.49	3.49	4.49	5.49	6.49	7.49	8.49	9.15	9.49	10.49	11.49	12.49	13.49	14.49	15.49	16.49	17.49
Köln Deutz/Messe Bf		53	53	53	53	53	53	53	53	9.18	53	52	52	52	52	52	52	52	52
Köln Mülheim		58	58	58	58	58	58	58	58	58	57	57	57	57	57	57	57	57	57
Leverkusen Mitte Bf		2.04	3.04	4.04	5.04	6.04	7.04	8.04	9.04	10.04	11.04	12.04	13.04	14.04	15.04	16.04	17.04	18.04	
D-Benrath S		13	13	13	13	13	13	13	13	13	13	13	13	13	13	13	13	13	13
Düsseldorf Hbf <sup>ca</sup>	an	2.20	3.20	4.20	5.20	6.20	7.20	8.19	9.20	10.20	11.20	12.20	13.20	14.20	15.20	16.20	17.20	18.20	
Düsseldorf Hbf <sup>ca</sup>	ab	2.22	3.22	4.22	5.22	6.22	7.22	8.22	9.22	10.22	11.22	12.22	13.22	14.22	15.22	16.22	17.22	18.22	
D-Flughafen Bf		28	28	28	28	28	28	28	28	28	28	28	28	28	28	28	28	28	28
Duisburg Hbf		38	38	38	38	38	38	38	38	38	38	38	38	38	38	38	38	38	38
Mülheim Hauptbahnhof		44	44	44	44	44	44	44	44	44	44	44	44	44	44	44	44	44	44
Essen Hbf		52	52	52	52	52	52	52	52	52	52	52	52	52	52	52	52	52	52
Bochum Wattenscheid Bf		58	58	58	58	58	58	58	58	58	58	58	58	58	58	58	58	58	58
Bochum Hbf	ab	3.03	4.03	5.03	6.03	7.03	8.03	9.03	10.03	11.03	12.03	13.03	14.03	15.03	16.03	17.03	18.03	19.03	
Dortmund Hbf <sup>DB</sup> <sup>S</sup> <sup>U</sup>	an	3.14	4.14	5.14	6.14	7.14	8.14	9.14	10.14	11.14	12.14	13.14	14.14	15.14	16.14	17.14	18.14	19.14	
Dortmund Hbf <sup>DB</sup> <sup>S</sup> <sup>U</sup>	ab	3.16	4.16	5.16	6.16	7.16	8.16	9.16	10.16	11.16	12.16	13.16	14.16	15.16	16.16	17.16	18.16	19.16	
Dortmund Scharnhorst Bf		20	20	20	20	20	20	20	20		20		20		20		20		20
Dortmund Kurl Bf		23	23	23	23	23	23	9.22	23	11.23	23	13.23	23	15.23	23	17.23	23	19.23	
Kamen Methler Bf		26	26	26	26	26	26	24	26	26	26	25	26	25	26	26	26	26	26
Kamen Bf		3.30	4.30	5.30	6.30	7.30	8.30	9.28	10.30	11.30	12.30	13.29	14.30	15.29	16.30	17.30	18.30	19.30	
Nordbögge Bf		3.34	4.34	5.34		7.34		9.32		11.34		13.33		15.33		17.34		19.34	
Hamm Hbf	an	3.40	4.40	5.40	6.39	7.40	8.39	9.39	10.39	11.40	12.39	13.39	14.39	15.39	16.39	17.40	18.39	19.40	



Haltestellen		Abfahrtszeiten						
		<span style="border: 1px solid black; padding: 2px;">07</span> <span style="border: 1px solid black; padding: 2px;">16</span>						
Aachen Hbf	ab	17.51	18.51	19.51	20.51	21.51	22.51	23.51
Düren Bahnhof/ZOB	ab	18.17	19.17	20.17	21.17	22.17	23.17	0.17
Horrem Bf		28	28	28	28	28	28	28
Köln Ehrenfeld S		37	37	36	37	37	37	37
Köln Hbf	an	18.44	19.44	20.42	21.43	22.44	23.44	0.44
Köln Hbf	ab	18.49	19.49	20.49	21.49	22.49	23.49	0.49
Köln Deutz/Messe Bf		52	52	52	52	52	52	52
Köln Mülheim		57	57	57	57	57	57	57
Leverkusen Mitte Bf		19.04	20.04	21.04	22.04	23.04	0.04	1.04
D-Benrath S		13	13	13	13	13	13	13
Düsseldorf Hbf	an	19.20	20.20	21.20	22.20	23.20	0.20	1.20
Düsseldorf Hbf	ab	19.22	20.22	21.22	22.22	23.22	0.22	1.22
D-Flughafen Bf		28	28	28	28	28	28	28
Duisburg Hbf		38	38	38	38	38	38	38
Mülheim Hauptbahnhof		44	44	44	44	44	44	44
Essen Hbf		52	52	52	52	52	52	52
Bochum Wattenscheid Bf		58	58	58	58	58	58	58
Bochum Hbf	ab	20.03	21.03	22.03	23.03	0.03	1.03	2.03
Dortmund Hbf	an	20.14	21.14	22.14	23.14	0.14	1.14	2.14
Dortmund Hbf	ab	20.16	21.16	22.16	23.16	0.16	1.16	2.16
Dortmund Scharnhorst Bf		20	20	20	20	21	20	21
Dortmund Kurl Bf		23	21.23	23	23	24	23	24
Kamen Methler Bf		26	25	26	26	27	26	27
Kamen Bf		20.30	21.29	22.30	23.30	0.31	1.30	2.31
Nordböge Bf		21.33	22.34	23.34	0.36	1.34	2.36	
Hamm Hbf	an	20.39	21.39	22.40	23.40	0.42	1.40	2.42

**07** = nur sonntags bis donnerstags    **16** = Freitag, Samstag und vor Feiertagen

**RE** **RE1**

montags bis freitags



Haltestellen		Abfahrtszeiten																				
Hamm Hbf	ab																					
Nordbögge Bf																						
Kamen Bf																						
Kamen Methler Bf																						
Dortmund Kurl Bf																						
Dortmund Scharnhorst Bf																						
Dortmund Hbf	an																					
Dortmund Hbf	ab	0.45	2.45	3.45	4.45	5.45	6.45	7.45	8.45	9.45	10.45	11.45	12.45	13.45	14.45	15.45	16.45	17.45				
Bochum Hbf	ab	0.55	2.55	3.55	4.55	5.55	6.55	7.55	8.55	9.55	10.55	11.55	12.55	13.55	14.55	15.55	16.55	17.55				
Bochum Wattenscheid Bf		1.00	3.00	4.00	5.00	6.00	7.00	8.00	9.00	10.00	11.00	12.00	13.00	14.00	15.00	16.00	17.00	18.00				
Essen Hbf		09	09	09	09	09	09	09	09	09	09	09	09	09	09	09	09	09				
Mülheim Hauptbahnhof		15	15	15	15	15	15	15	15	15	15	15	15	15	15	15	15	15				
Duisburg Hbf		23	23	22	23	23	23	23	23	23	23	23	23	23	23	23	23	23				
D-Flughafen Bf		32	32	31	32	32	32	32	32	32	32	32	32	32	32	32	32	32				
Düsseldorf Hbf	an	1.38	3.38	4.37	5.38	6.38	7.38	8.38	9.38	10.38	11.38	12.38	13.38	14.38	15.38	16.38	17.38	18.37				
Düsseldorf Hbf	ab	1.40	3.40	4.39	5.40	6.40	7.40	8.40	9.40	10.40	11.40	12.40	13.40	14.40	15.29	15.40	16.40	17.40	18.40			
D-Benrath S		1.46	3.46	4.45	5.46	6.46	7.46	8.46	9.46	10.46	11.46	12.46	13.46	14.46	15.46	16.46	17.46	18.46				
Leverkusen Mitte Bf		1.55	3.55	4.54	5.55	6.55	7.55	8.55	9.55	10.55	11.55	12.55	13.55	14.55	15.43	15.55	16.55	17.55	18.55			
Köln Mülheim		2.02	4.02	5.01	6.02	7.02	8.02	9.02	10.02	11.02	12.02	13.02	14.02	15.02	50	16.02	17.02	18.02	19.02			
Köln Deutz/Messe Bf		08	08	07	08	08	08	08	08	08	08	08	08	08	08	08	08	08				
Köln Hbf	an	2.11	4.12	5.12	6.12	7.12	8.12	9.12	10.12	11.12	12.12	13.12	14.12	15.12	15.59	16.12	17.12	18.11	19.12			
Köln Hbf	ab	5.15	6.15	7.15	8.15	9.15	10.15	11.15	12.15	13.15	14.15	15.15	16.04	16.15	17.15	18.15	19.15					
Köln Ehrenfeld S		21	21	21	21	21	21	21	21	21	21	21	21	21	21	21	21	20	21			
Horrem Bf		30	30	30	30	30	30	30	30	30	30	30	30	30	30	30	30	30	30			
Düren Bahnhof/ZOB		41	41	41	41	41	41	41	41	41	41	41	41	41	41	41	41	41	41			
Aachen Hbf	an	6.07	7.07	8.07	9.07	10.07	11.07	12.07	13.07	14.07	15.07	16.07	16.51	17.07	18.07	19.07	20.07					









**RE1**national  
expressHamm - Dortmund - Essen -  
Duisburg - Düsseldorf - Köln - Aachen**RE1****RE**

**RE** **RE1**

montags bis freitags

samstags

**RE1**national  
expressHamm - Dortmund - Essen -  
Duisburg - Düsseldorf - Köln - Aachen**RE1****RE**

Haltestellen	Abfahrtszeiten																			
						<b>05</b>	<b>76</b>													
Hamm Hbf	ab	18.20	19.20	20.20		21.20	22.20	<b>23.20</b>	<b>23.20</b>	0.18	1.15	2.17	3.17	4.17	5.18	6.18	7.20	8.20	9.20	
Nordbögge Bf		18.26		20.26			22.26	<b>23.26</b>	<b>23.26</b>	0.24	1.21	2.24	3.24	4.24	5.24	6.24		8.26		
Kamen Bf		<b>18.31</b>	<b>19.29</b>	<b>20.31</b>		<b>21.29</b>	<b>22.30</b>	<b>23.30</b>	<b>23.30</b>	<b>0.29</b>	<b>1.26</b>	<b>2.28</b>	<b>3.28</b>	<b>4.28</b>	<b>5.29</b>	<b>6.29</b>	<b>7.29</b>	<b>8.31</b>	<b>9.29</b>	
Kamen Methler Bf		34	32	34		32	33	33	33	32	29	32	32	32	32	32	32	34	32	
Dortmund Kurl Bf		<b>18.37</b>	35	<b>20.37</b>		35	35	35	35	35	32	35	35	35	35	35	35	35	<b>8.37</b>	35
Dortmund Scharnhorst Bf			38			38	38	38	38	38	35	38	38	38	38	38	38			38
Dortmund Hbf   	an	18.43	19.43	20.43		21.43	22.43	<b>23.43</b>	<b>23.43</b>	0.43	1.40	2.43	3.43	4.43	5.43	6.43	7.43	8.43	9.43	
Dortmund Hbf   	ab	18.45	19.45	20.45		21.45	22.45	<b>23.45</b>	<b>23.45</b>	0.45	1.42	2.45	3.45	4.45	5.45	6.45	7.45	8.45	9.45	
Bochum Hbf	ab	18.55	19.55	20.55		21.55	22.55	<b>23.55</b>	<b>23.55</b>	0.55	1.53	2.55	3.55	4.55	5.55	6.55	7.55	8.55	9.55	
Bochum Wattenscheid Bf		19.00	20.00	21.00		22.00	23.00	0.00	0.00	1.00	58	3.00	4.00	5.00	6.00	7.00	8.00	9.00	10.00	
Essen Hbf		09	09	09		09	09	09	09	09	2.12	09	09	09	09	09	09	09	09	
Mülheim Hauptbahnhof		15	15	15		15	15	15	15	15	18	15	15	15	15	15	15	15	15	
Duisburg Hbf		23	23	23		23	24	23	23	23	26	23	22	23	23	23	23	23	23	
D-Flughafen Bf		32	32	32		32	32	32	32	32	36	32	31	32	32	32	32	32	32	
Düsseldorf Hbf 	an	19.38	20.38	21.38		22.38	23.38	0.38	0.38	1.38	2.42	3.38	4.37	5.38	6.38	7.38	8.38	9.38	10.38	
Düsseldorf Hbf 	ab	19.40	20.40	21.40		22.40	23.40	0.40	0.40	1.40	2.44	3.40	4.39	5.40	6.40	7.40	8.40	9.40	10.40	
D-Benrath S		19.46	20.46	21.46		22.46	23.46	0.46	0.46	1.46	2.50	3.46	4.45	5.46	6.46	7.46	8.46	9.46	10.46	
Leverkusen Mitte Bf		19.55	20.55	21.55		22.55	23.55	0.55	0.55	1.55	2.58	3.55	4.54	5.55	6.55	7.55	8.55	9.55	10.55	
Köln Mülheim		20.02	21.02	22.01		23.02	0.02	1.02	2.02	3.04	4.02	5.01	6.02	7.02	8.02	9.02	10.02	11.02		
Köln Deutz/Messe Bf		08	08	08	22.37	08	08	08	08	08	10	08	07	08	08	08	08	08	08	
Köln Hbf	an	20.12	21.12	22.12	22.40	23.12	0.12	1.12	2.12	3.13	4.12	5.12		6.12	7.12	8.12	9.12	10.12	11.12	
Köln Hbf	ab	20.15	21.15	22.15	22.47	23.15	0.15	1.15	2.15					6.15	7.15	8.15	9.15	10.15	11.15	
Köln Ehrenfeld S		21	21	21	53	20	20	20	21					21	21	21	21	21	21	
Horrem Bf		30	30	30	23.02	30	30	30	30	30				30	30	30	30	30	30	
Düren Bahnhof/ZOB		41	41	41	15	41	41	41	41	41				41	41	41	41	41	41	
Aachen Hbf	an	21.07	22.07	23.07	23.46	0.07	1.07	2.07	3.07					7.07	8.07	9.07	10.07	11.07	12.07	









**05** = nur montags - donnerstags **76** = Freitag, Samstag und vor Feiertagen



**RE** **RE1****samstags**

Haltestellen	Abfahrtszeiten														
	<b>76</b>														
<i>Hamm Hbf</i>	<i>ab</i>	10.20	11.20	12.20	13.20	14.20	15.20	16.20	17.20	18.20	19.20	20.20	21.20	22.20	23.20
<i>Nordbögge Bf</i>		10.26		12.26		14.26		16.26		18.26		20.26		22.26	23.26
Kamen Bf		10.31	11.29	12.31	13.29	14.31	15.29	16.31	17.29	18.31	19.29	20.31	21.29	22.30	23.30
Kamen Methler Bf		34	32	34	32	34	32	34	32	34	32	34	32	33	33
Dortmund Kurl Bf		10.37	35	12.37	35	14.37	35	16.37	35	18.37	35	20.37	35	35	35
Dortmund Scharnhorst Bf			38		38		38		38		38		38	38	38
Dortmund Hbf	<i>an</i>	10.43	11.43	12.43	13.43	14.43	15.43	16.43	17.43	18.43	19.43	20.43	21.43	22.43	23.43
Dortmund Hbf	<i>ab</i>	10.45	11.45	12.45	13.45	14.45	15.45	16.45	17.45	18.45	19.45	20.45	21.45	22.45	23.45
Bochum Hbf	<i>ab</i>	10.55	11.55	12.55	13.55	14.55	15.55	16.55	17.55	18.55	19.55	20.55	21.55	22.55	23.55
Bochum Wattenscheid Bf		11.00	12.00	13.00	14.00	15.00	16.00	17.00	18.00	19.00	20.00	21.00	22.00	23.00	0.00
Essen Hbf		09	09	09	09	09	09	09	09	09	09	09	09	09	09
Mülheim Hauptbahnhof		15	15	15	15	15	15	15	15	15	15	15	15	15	15
Duisburg Hbf		23	23	23	23	23	23	23	23	23	23	23	23	24	23
D-Flughafen Bf		32	32	32	32	32	32	32	32	32	32	32	32	32	32
Düsseldorf Hbf	<i>an</i>	11.38	12.38	13.38	14.38	15.38	16.38	17.38	18.37	19.38	20.38	21.38	22.38	23.38	0.38
Düsseldorf Hbf	<i>ab</i>	11.40	12.40	13.40	14.40	15.40	16.40	17.40	18.40	19.40	20.40	21.40	22.40	23.40	0.40
D-Benrath S		11.46	12.46	13.46	14.46	15.46	16.46	17.46	18.46	19.46	20.46	21.46	22.46	23.46	0.46
<i>Leverkusen Mitte Bf</i>		11.55	12.55	13.55	14.55	15.55	16.55	17.55	18.55	19.55	20.55	21.55	22.55	23.55	0.55
<i>Köln Mülheim</i>		12.02	13.02	14.02	15.02	16.02	17.02	18.02	19.02	20.02	21.02	22.01	23.02	0.02	1.02
<i>Köln Deutz/Messe Bf</i>		08	08	08	08	08	08	08	08	08	08	08	22.37	08	08
<i>Köln Hbf</i>	<i>an</i>	12.12	13.12	14.12	15.12	16.12	17.12	18.11	19.12	20.12	21.12	22.12	22.40	23.12	0.12
<i>Köln Hbf</i>	<i>ab</i>	12.15	13.15	14.15	15.15	16.15	17.15	18.15	19.15	20.15	21.15	22.15	22.47	23.15	0.15
<i>Köln Ehrenfeld S</i>		21	21	21	21	21	21	20	21	21	21	21	53	20	20
<i>Horrem Bf</i>		30	30	30	30	30	30	30	30	30	30	30	23.02	30	30
<i>Düren Bahnhof/ZOB</i>		41	41	41	41	41	41	41	41	41	41	41	15	41	41
<i>Aachen Hbf</i>	<i>an</i>	13.07	14.07	15.07	16.07	17.07	18.07	19.07	20.07	21.07	22.07	23.07	23.46	0.07	1.07

**RE1**national  
expressHamm - Dortmund - Essen -  
Duisburg - Düsseldorf - Köln - Aachen**RE1****RE**

Haltestellen		Abfahrtszeiten																	
<i>Hamm Hbf</i>	<i>ab</i>	<b>0.18</b>	<b>1.15</b>	<b>2.17</b>	<b>3.17</b>	<b>4.17</b>	<b>5.18</b>	<b>6.18</b>	<b>7.20</b>	<b>8.20</b>	<b>9.20</b>	<b>10.20</b>	<b>11.20</b>	<b>12.20</b>	<b>13.20</b>	<b>14.20</b>	<b>15.20</b>	<b>16.20</b>	<b>17.20</b>
<i>Nordbögge Bf</i>		<b>0.24</b>	<b>1.21</b>	<b>2.24</b>	<b>3.24</b>	<b>4.24</b>	<b>5.24</b>	<b>6.24</b>		<b>8.26</b>		<b>10.26</b>		<b>12.26</b>		<b>14.26</b>		<b>16.26</b>	
<i>Kamen Bf</i>		<b>0.29</b>	<b>1.26</b>	<b>2.28</b>	<b>3.28</b>	<b>4.28</b>	<b>5.29</b>	<b>6.29</b>	<b>7.29</b>	<b>8.31</b>	<b>9.29</b>	<b>10.31</b>	<b>11.29</b>	<b>12.31</b>	<b>13.29</b>	<b>14.31</b>	<b>15.29</b>	<b>16.31</b>	<b>17.29</b>
<i>Kamen Methler Bf</i>		32	29	32	32	32	32	32	32	34	32	34	32	34	32	34	32	34	32
<i>Dortmund Kurl Bf</i>		35	32	35	35	35	35	35	35	<b>8.37</b>	<b>35</b>	<b>10.37</b>	<b>35</b>	<b>12.37</b>	<b>35</b>	<b>14.37</b>	<b>35</b>	<b>16.37</b>	<b>35</b>
<i>Dortmund Scharnhorst Bf</i>		38	35	38	38	38	38	38	38		38		38		38		38		38
<i>Dortmund Hbf</i>   	<i>an</i>	<b>0.43</b>	<b>1.40</b>	<b>2.43</b>	<b>3.43</b>	<b>4.43</b>	<b>5.43</b>	<b>6.43</b>	<b>7.43</b>	<b>8.43</b>	<b>9.43</b>	<b>10.43</b>	<b>11.43</b>	<b>12.43</b>	<b>13.43</b>	<b>14.43</b>	<b>15.43</b>	<b>16.43</b>	<b>17.43</b>
<i>Dortmund Hbf</i>   	<i>ab</i>	<b>0.45</b>	<b>1.42</b>	<b>2.45</b>	<b>3.45</b>	<b>4.45</b>	<b>5.45</b>	<b>6.45</b>	<b>7.45</b>	<b>8.45</b>	<b>9.45</b>	<b>10.45</b>	<b>11.45</b>	<b>12.45</b>	<b>13.45</b>	<b>14.45</b>	<b>15.45</b>	<b>16.45</b>	<b>17.45</b>
<i>Bochum Hbf</i>	<i>ab</i>	<b>0.55</b>	<b>1.53</b>	<b>2.55</b>	<b>3.55</b>	<b>4.55</b>	<b>5.55</b>	<b>6.55</b>	<b>7.55</b>	<b>8.55</b>	<b>9.55</b>	<b>10.55</b>	<b>11.55</b>	<b>12.55</b>	<b>13.55</b>	<b>14.55</b>	<b>15.55</b>	<b>16.55</b>	<b>17.55</b>
<i>Bochum Wattenscheid Bf</i>		<b>1.00</b>	<b>58</b>	<b>3.00</b>	<b>4.00</b>	<b>5.00</b>	<b>6.00</b>	<b>7.00</b>	<b>8.00</b>	<b>9.00</b>	<b>10.00</b>	<b>11.00</b>	<b>12.00</b>	<b>13.00</b>	<b>14.00</b>	<b>15.00</b>	<b>16.00</b>	<b>17.00</b>	<b>18.00</b>
<i>Essen Hbf</i>		09	<b>2.12</b>	09	09	09	09	09	09	09	09	09	09	09	09	09	09	09	09
<i>Mülheim Hauptbahnhof</i>		15	18	15	15	15	15	15	15	15	15	15	15	15	15	15	15	15	15
<i>Duisburg Hbf</i>		23	26	23	22	23	23	23	23	23	23	23	23	23	23	23	23	23	23
<i>D-Flughafen Bf</i>		32	36	32	31	32	32	32	32	32	32	32	32	32	32	32	32	32	32
<i>Düsseldorf Hbf</i> 	<i>an</i>	<b>1.38</b>	<b>2.42</b>	<b>3.38</b>	<b>4.37</b>	<b>5.38</b>	<b>6.38</b>	<b>7.38</b>	<b>8.38</b>	<b>9.38</b>	<b>10.38</b>	<b>11.38</b>	<b>12.38</b>	<b>13.38</b>	<b>14.38</b>	<b>15.38</b>	<b>16.38</b>	<b>17.38</b>	<b>18.37</b>
<i>Düsseldorf Hbf</i> 	<i>ab</i>	<b>1.40</b>	<b>2.44</b>	<b>3.40</b>	<b>4.39</b>	<b>5.40</b>	<b>6.40</b>	<b>7.40</b>	<b>8.40</b>	<b>9.40</b>	<b>10.40</b>	<b>11.40</b>	<b>12.40</b>	<b>13.40</b>	<b>14.40</b>	<b>15.40</b>	<b>16.40</b>	<b>17.40</b>	<b>18.40</b>
<i>D-Benrath S</i>		<b>1.46</b>	<b>2.50</b>	<b>3.46</b>	<b>4.45</b>	<b>5.46</b>	<b>6.46</b>	<b>7.46</b>	<b>8.46</b>	<b>9.46</b>	<b>10.46</b>	<b>11.46</b>	<b>12.46</b>	<b>13.46</b>	<b>14.46</b>	<b>15.46</b>	<b>16.46</b>	<b>17.46</b>	<b>18.46</b>
<i>Leverkusen Mitte Bf</i>		<b>1.55</b>	<b>2.58</b>	<b>3.55</b>	<b>4.54</b>	<b>5.55</b>	<b>6.55</b>	<b>7.55</b>	<b>8.55</b>	<b>9.55</b>	<b>10.55</b>	<b>11.55</b>	<b>12.55</b>	<b>13.55</b>	<b>14.55</b>	<b>15.55</b>	<b>16.55</b>	<b>17.55</b>	<b>18.55</b>
<i>Köln Mülheim</i>		<b>2.02</b>	<b>3.04</b>	<b>4.02</b>	<b>5.01</b>	<b>6.02</b>	<b>7.02</b>	<b>8.02</b>	<b>9.02</b>	<b>10.02</b>	<b>11.02</b>	<b>12.02</b>	<b>13.02</b>	<b>14.02</b>	<b>15.02</b>	<b>16.02</b>	<b>17.02</b>	<b>18.02</b>	<b>19.02</b>
<i>Köln Deutz/Messe Bf</i>		08	10	08	07	08	08	08	08	08	08	08	08	08	08	08	08	08	08
<i>Köln Hbf</i>	<i>an</i>	<b>2.12</b>	<b>3.13</b>	<b>4.12</b>	<b>5.12</b>	<b>6.12</b>	<b>7.12</b>	<b>8.12</b>	<b>9.12</b>	<b>10.12</b>	<b>11.12</b>	<b>12.12</b>	<b>13.12</b>	<b>14.12</b>	<b>15.12</b>	<b>16.12</b>	<b>17.12</b>	<b>18.11</b>	<b>19.12</b>
<i>Köln Hbf</i>	<i>ab</i>	<b>2.15</b>				<b>6.15</b>	<b>7.15</b>	<b>8.15</b>	<b>9.15</b>	<b>10.15</b>	<b>11.15</b>	<b>12.15</b>	<b>13.15</b>	<b>14.15</b>	<b>15.15</b>	<b>16.15</b>	<b>17.15</b>	<b>18.15</b>	<b>19.15</b>
<i>Köln Ehrenfeld S</i>		21				21	21	21	21	21	21	21	21	21	21	21	21	20	21
<i>Horrem Bf</i>		30				30	30	30	30	30	30	30	30	30	30	30	30	30	30
<i>Düren Bahnhof/ZOB</i>		41				41	41	41	41	41	41	41	41	41	41	41	41	41	41
<i>Aachen Hbf</i>	<i>an</i>	<b>3.07</b>				<b>7.07</b>	<b>8.07</b>	<b>9.07</b>	<b>10.07</b>	<b>11.07</b>	<b>12.07</b>	<b>13.07</b>	<b>14.07</b>	<b>15.07</b>	<b>16.07</b>	<b>17.07</b>	<b>18.07</b>	<b>19.07</b>	<b>20.07</b>

 = Freitag, Samstag und vor Feiertagen



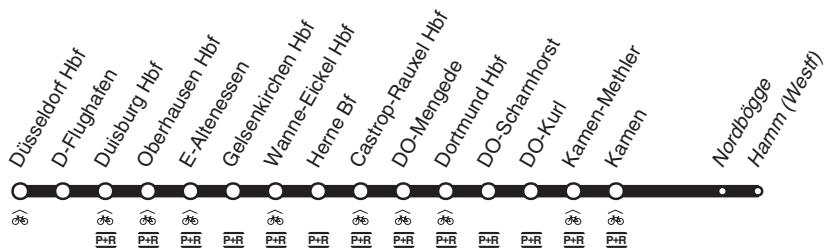
Haltestellen		Abfahrtszeiten						
		<span style="border: 1px solid black; padding: 2px;">07</span> <span style="border: 1px solid black; padding: 2px;">73</span>						
Hamm Hbf	ab	18.20	19.20	20.20	21.20	22.20	23.20	23.20
Nordbögge Bf		18.26		20.26		22.26	23.26	23.26
Kamen Bf		18.31	19.29	20.31	21.29	22.30	23.30	23.30
Kamen Methler Bf		34	32	34	32	33	33	33
Dortmund Kurl Bf		18.37	35	20.37	35	35	35	35
Dortmund Scharnhorst Bf			38		38	38	38	38
Dortmund Hbf <span style="border: 1px solid black; padding: 1px;">DB</span> <span style="border: 1px solid black; padding: 1px;">S</span> <span style="border: 1px solid black; padding: 1px;">U</span>	an	18.43	19.43	20.43	21.43	22.43	23.43	23.43
Dortmund Hbf <span style="border: 1px solid black; padding: 1px;">DB</span> <span style="border: 1px solid black; padding: 1px;">S</span> <span style="border: 1px solid black; padding: 1px;">U</span>	ab	18.45	19.45	20.45	21.45	22.45	23.45	23.45
Bochum Hbf	ab	18.55	19.55	20.55	21.55	22.55	23.55	23.55
Bochum Wattenscheid Bf		19.00	20.00	21.00	22.00	23.00	0.00	0.00
Essen Hbf		09	09	09	09	09	09	09
Mülheim Hauptbahnhof		15	15	15	15	15	15	15
Duisburg Hbf		23	23	23	23	24	23	23
D-Flughafen Bf		32	32	32	32	32	32	32
Düsseldorf Hbf <span style="border: 1px solid black; padding: 1px;">S</span>	an	19.38	20.38	21.38	22.38	23.38	0.38	0.38
Düsseldorf Hbf <span style="border: 1px solid black; padding: 1px;">S</span>	ab	19.40	20.40	21.40	22.40	23.40		0.40
D-Benrath S		19.46	20.46	21.46	22.46	23.46		0.46
Leverkusen Mitte Bf		19.55	20.55	21.55	22.55	23.55		0.55
Köln Mülheim		20.02	21.02	22.01	23.02	0.02		1.02
Köln Deutz/Messe Bf		08	08	08	22.37	08	08	08
Köln Hbf	an	20.12	21.12	22.12	22.40	23.12	0.12	1.12
Köln Hbf	ab	20.15	21.15	22.15	22.47	23.15	0.15	1.15
Köln Ehrenfeld S		21	21	21	53	20	20	20
Horrem Bf		30	30	30	23.02	30	30	30
Düren Bahnhof/ZOB		41	41	41	15	41	41	41
Aachen Hbf	an	21.07	22.07	23.07	23.46	0.07	1.07	2.07

**07** = nur sonntags bis donnerstags    **73** = Freitag, Samstag und vor Feiertagen

**RE** **RE3**

# Rhein-Emscher Express

DB-Kursbuchstrecke: 416



Anschlüsse siehe Haltestellenverzeichnis/Linienplan  
Fahrradmitnahme begrenzt möglich

und zurück

**RE3**  
eurobahn

Düsseldorf - Duisburg -  
Gelsenkirchen - Dortmund - Hamm  
und zurück

**RE**  
**RE3**

**RE** **RE3**

montags bis freitags



Haltestellen		Abfahrtszeiten																
Düsseldorf Hbf	ab	4.45	5.45	6.45	7.45	8.45	9.45	10.45	11.45	12.45	13.45	14.45	15.45	16.45	17.45	18.45	19.45	23.45
D-Flughafen Bf	an	4.52	5.52	6.52	7.52	8.52	9.52	10.52	11.52	12.52	13.52	14.52	15.52	16.52	17.52	18.52	19.52	23.52
D-Flughafen Bf	ab	4.53	5.53	6.53	7.53	8.53	9.53	10.53	11.53	12.53	13.53	14.53	15.53	16.53	17.53	18.53	19.53	23.53
Duisburg Hbf	an	5.03	6.03	7.03	8.03	9.03	10.03	11.03	12.03	13.03	14.03	15.03	16.03	17.03	18.03	19.03	20.03	0.03
Duisburg Hbf	ab	5.10	6.10	7.10	8.10	9.10	10.10	11.10	12.10	13.10	14.10	15.10	16.10	17.10	18.10	19.10	20.10	0.10
Oberhausen Hbf	an	5.15	6.15	7.15	8.15	9.15	10.15	11.15	12.15	13.15	14.15	15.15	16.15	17.15	18.15	19.15	20.15	0.15
Oberhausen Hbf	ab	5.16	6.16	7.16	8.16	9.16	10.16	11.16	12.16	13.16	14.16	15.16	16.16	17.16	18.16	19.16	20.16	alle 0.16
Essen Altenessen Bf		23	23	23	23	23	23	23	23	23	23	23	23	23	23	23	23	60 23
Gelsenkirchen Hbf	an	5.28	6.28	7.28	8.28	9.28	10.28	11.28	12.28	13.28	14.28	15.28	16.28	17.28	18.28	19.28	20.28	Min. 0.28
Gelsenkirchen Hbf	ab	5.29	6.29	7.29	8.29	9.29	10.29	11.29	12.29	13.29	14.29	15.29	16.29	17.29	18.29	19.29	20.29	0.29
HER Wanne-Eickel Hbf	an	5.33	6.33	7.33	8.33	9.33	10.33	11.33	12.33	13.33	14.33	15.33	16.33	17.33	18.33	19.33	20.33	0.33
HER Wanne-Eickel Hbf		34	34	34	34	34	34	34	34	34	34	34	34	34	34	34	34	34
Herne Bf		38	38	38	38	38	38	38	38	38	38	38	38	38	38	38	38	38
Castrop-Rauxel Hbf		44	44	44	44	44	44	44	44	44	44	44	44	44	44	44	44	44
Dortmund Mengede Bf		49	49	49	49	49	49	49	49	49	49	49	49	49	49	49	49	49
Dortmund Hbf	an	5.56	6.56	7.56	8.56	9.56	10.56	11.56	12.55	13.56	14.56	15.56	16.56	17.56	18.56	19.56	20.56	0.56
Dortmund Hbf	ab	5.59	7.01	7.59	8.59	9.59	11.03	11.59	12.59	13.59	15.02	15.59	16.59	17.59	19.02	19.59		
Dortmund Scharnhorst Bf		6.05	07	8.05	9.05	10.05	08	12.04	13.05	14.05	06	16.05	17.05	18.05	08	20.05		
Dortmund Kurf Bf		09	10	09	09	09	11	07	09	09	10	09	09	09	09	11	09	
Kamen Methler Bf		12	13	12	12	12	14	10	12	12	13	12	12	12	14	12		
Kamen Bf		6.16	7.17	8.16	9.16	10.16	11.18	12.20	13.16	14.16	15.17	16.16	17.16	18.16	19.18	20.16		
Nordbänge Bf		6.21	7.22	8.21	9.21	10.21	11.23	12.24	13.21	14.21	15.21	16.21	17.21	18.21	19.23	20.21		
Hamm Hbf	an	6.29	7.29	8.29	9.29	10.29	11.29	12.31	13.29	14.29	15.28	16.29	17.29	18.29	19.29	20.29		

**RE3**

eurobahn

Düsseldorf - Duisburg -  
Gelsenkirchen - Dortmund - Hamm**RE3****RE**

**RE** **RE3**

samstags



Haltestellen		Abfahrtszeiten																	
Düsseldorf Hbf	ab	0.45	1.45	2.45	3.45	4.45	5.45	6.45	7.45	8.45	9.45	10.45	11.45	12.45	13.45	14.45	15.45	16.45	17.45
D-Flughafen Bf	an	0.52	1.52	2.52	3.52	4.52	5.52	6.52	7.52	8.52	9.52	10.52	11.52	12.52	13.52	14.52	15.52	16.52	17.52
D-Flughafen Bf	ab	0.53	1.53	2.53	3.53	4.53	5.53	6.53	7.53	8.53	9.53	10.53	11.53	12.53	13.53	14.53	15.53	16.53	17.53
Duisburg Hbf	an	1.03	2.03	3.03	4.03	5.03	6.03	7.03	8.03	9.03	10.03	11.03	12.03	13.03	14.03	15.03	16.03	17.03	18.03
Duisburg Hbf	ab	1.10	2.10	3.10	4.10	5.10	6.10	7.10	8.10	9.10	10.10	11.10	12.10	13.10	14.10	15.10	16.10	17.10	18.10
Oberhausen Hbf	an	1.15	2.15	3.15	4.15	5.15	6.15	7.15	8.15	9.15	10.15	11.15	12.15	13.15	14.15	15.15	16.15	17.15	18.15
Oberhausen Hbf	ab	1.16	2.16	3.16	4.16	5.16	6.16	7.16	8.16	9.16	10.16	11.16	12.16	13.16	14.16	15.16	16.16	17.16	18.16
Essen Altenessen Bf		23	23	23	23	23	23	23	23	23	23	23	23	23	23	23	23	23	23
Gelsenkirchen Hbf	an	1.28	2.28	3.28	4.28	5.28	6.28	7.28	8.28	9.28	10.28	11.28	12.28	13.28	14.28	15.28	16.28	17.28	18.28
Gelsenkirchen Hbf	ab	1.29	2.29	3.29	4.29	5.29	6.29	7.29	8.29	9.29	10.29	11.29	12.29	13.29	14.29	15.29	16.29	17.29	18.29
HER Wanne-Eickel Hbf	an	1.33	2.33	3.33	4.33	5.33	6.33	7.33	8.33	9.33	10.33	11.33	12.33	13.33	14.33	15.33	16.33	17.33	18.33
HER Wanne-Eickel Hbf		34	34	34	34	34	34	34	34	34	34	34	34	34	34	34	34	34	34
Herne Bf		38	38	38	38	38	38	38	38	38	38	38	38	38	38	38	38	38	38
Castrop-Rauxel Hbf		44	44	44	44	44	44	44	44	44	44	44	44	44	44	44	44	44	44
Dortmund Mengede Bf		49	49	49	49	49	49	49	49	49	49	49	49	49	49	49	49	49	49
Dortmund Hbf	an	1.56	2.56	3.56	4.56	5.56	6.56	7.56	8.56	9.56	10.56	11.56	12.55	13.56	14.56	15.56	16.56	17.56	18.56
Dortmund Hbf	ab						7.01	7.59	8.59	9.59	11.03	11.59	12.59	13.59	15.02	15.59	16.59	17.59	19.02
Dortmund Scharnhorst Bf							07	8.05	9.05	10.05	08	12.05	13.05	14.05	06	16.05	17.05	18.05	08
Dortmund Kurl Bf							10	09	09	09	11	09	09	09	10	09	09	09	11
Kamen Methler Bf							13	12	12	12	14	12	12	12	13	12	12	12	14
Kamen Bf							7.17	8.16	9.16	10.16	11.18	12.16	13.16	14.16	15.17	16.16	17.16	18.16	19.18
Nordbänge Bf							7.22	8.21	9.21	10.21	11.23	12.21	13.21	14.21	15.21	16.21	17.21	18.21	19.23
Hamm Hbf	an						7.29	8.29	9.29	10.29	11.29	12.29	13.29	14.29	15.29	16.29	17.29	18.29	19.29

**RE3**

eurobahn

Düsseldorf - Duisburg -  
Gelsenkirchen - Dortmund - Hamm**RE3****RE**

**RE****RE3**

samstags

sonn- und feiertags



Haltestellen		Abfahrtszeiten																	
Düsseldorf Hbf	ab	18.45	19.45	23.45	0.45	5.45	6.45	7.45	8.45	9.45	10.45	11.45	12.45	13.45	14.45	15.45	16.45		
D-Flughafen Bf	an	18.52	19.52	23.52	0.52	5.52	6.52	7.52	8.52	9.52	10.52	11.52	12.52	13.52	14.52	15.52	16.52		
D-Flughafen Bf	ab	18.53	19.53	23.53	0.53	5.53	6.53	7.53	8.53	9.53	10.53	11.53	12.53	13.53	14.53	15.53	16.53		
Duisburg Hbf	an	19.03	20.03	0.03	1.03	6.03	7.03	8.03	9.03	10.03	11.03	12.03	13.03	14.03	15.03	16.03	17.03		
Duisburg Hbf	ab	19.10	20.10	0.10	1.10	6.10	7.10	8.10	9.10	10.10	11.10	12.10	13.10	14.10	15.10	16.10	17.10		
Oberhausen Hbf	an	19.15	20.15	0.15	1.15	6.15	7.15	8.15	9.15	10.15	11.15	12.15	13.15	14.15	15.15	16.15	17.15		
Oberhausen Hbf	ab	19.16	20.16	alle	0.16	1.16	alle	6.16	7.16	8.16	9.16	10.16	11.16	12.16	13.16	14.16	15.16	16.16	17.16
Essen Altenessen Bf		23	23	60	23	23	60	23	23	23	23	23	23	23	23	23	23	23	
Gelsenkirchen Hbf	an	19.28	20.28	Min.	0.28	1.28	Min.	6.28	7.28	8.28	9.28	10.28	11.28	12.28	13.28	14.28	15.28	16.28	17.28
Gelsenkirchen Hbf	ab	19.29	20.29	0.29	1.29	6.29	7.29	8.29	9.29	10.29	11.29	12.29	13.29	14.29	15.29	16.29	17.29		
HER Wanne-Eickel Hbf	an	19.33	20.33	0.33	1.33	6.33	7.33	8.33	9.33	10.33	11.33	12.33	13.33	14.33	15.33	16.33	17.33		
HER Wanne-Eickel Hbf		34	34	34	34	34	34	34	34	34	34	34	34	34	34	34	34	34	
Herne Bf		38	38	38	38	38	38	38	38	38	38	38	38	38	38	38	38	38	
Castrop-Rauxel Hbf		44	44	44	44	44	44	44	44	44	44	44	44	44	44	44	44	44	
Dortmund Mengede Bf		49	49	49	49	49	49	49	49	49	49	49	49	49	49	49	49	49	
Dortmund Hbf	an	19.56	20.56	0.56	1.56	6.56	7.56	8.56	9.56	10.56	11.56	12.56	13.56	14.56	15.56	16.56	17.56		
Dortmund Hbf	ab	19.59				7.59	8.59	9.59	11.03	11.59	12.59	13.59	15.02	15.59	16.59	17.59			
Dortmund Scharnhorst Bf		20.05				8.05	9.05	10.05	08	12.05	13.05	14.05	06	16.05	17.05	18.05			
Dortmund Kurf Bf		09				09	09	09	11	09	09	09	09	10	09	09	09	09	
Kamen Methler Bf		12				12	12	12	14	12	12	12	13	12	12	12	12	12	
Kamen Bf		20.16				8.16	9.16	10.16	11.18	12.16	13.16	14.16	15.17	16.16	17.16	18.16			
Nordbögge Bf		20.21				8.21	9.21	10.21	11.23	12.21	13.21	14.21	15.21	16.21	17.21	18.21			
Hamm Hbf	an	20.29				8.29	9.29	10.29	11.29	12.29	13.29	14.29	15.29	16.29	17.29	18.29			

**RE3**

eurobahn

Düsseldorf - Duisburg -  
Gelsenkirchen - Dortmund - Hamm**RE3****RE**

**RE** **RE3**

sonn- und feiertags



Haltestellen		Abfahrtszeiten			
Düsseldorf Hbf	ab	17.45	18.45	19.45	23.45
D-Flughafen Bf	an	17.52	18.52	19.52	23.52
D-Flughafen Bf	ab	17.53	18.53	19.53	23.53
Duisburg Hbf	an	18.03	19.03	20.03	0.03
Duisburg Hbf	ab	18.10	19.10	20.10	0.10
Oberhausen Hbf	an	18.15	19.15	20.15	0.15
Oberhausen Hbf	ab	18.16	19.16	20.16	alle 0.16
Essen Altenessen Bf		23	23	23	60 23
Gelsenkirchen Hbf	an	18.28	19.28	20.28	Min. 0.28
Gelsenkirchen Hbf	ab	18.29	19.29	20.29	0.29
HER Wanne-Eickel Hbf	an	18.33	19.33	20.33	0.33
HER Wanne-Eickel Hbf		34	34	34	34
Herne Bf		38	38	38	38
Castrop-Rauxel Hbf		44	44	44	44
Dortmund Mengede Bf		49	49	49	49
Dortmund Hbf	an	18.56	19.56	20.56	0.56
Dortmund Hbf	ab	19.02	19.59		
Dortmund Scharnhorst Bf		08	20.05		
Dortmund Kurt Bf		11	09		
Kamen Methler Bf		14	12		
Kamen Bf		19.18	20.16		
Nordbögge Bf		19.23	20.21		
Hamm Hbf	an	19.29	20.29		

**RE3**

eurobahn

Düsseldorf - Duisburg -  
Gelsenkirchen - Dortmund - Hamm**RE3****RE**



**RE** **RE3**

montags bis freitags



Haltestellen		Abfahrtszeiten																	
<i>Hamm Hbf</i>	ab	5.30	6.30	7.30	13.30	14.30	15.30	16.30	17.30	18.30	19.30	20.30							
<i>Nordbögge Bf</i>		5.36	6.36	7.36	13.36	14.36	15.36	16.36	17.36	18.36	19.36	20.36							
Kamen Bf		5.41	6.40	7.41	13.41	14.40	15.41	16.41	17.41	18.40	19.41	20.41							
Kamen Methler Bf		45	44	45	45	44	45	45	45	44	45	45							
Dortmund Kurtl Bf		48	47	48	48	47	48	48	48	47	48	48							
Dortmund Scharnhorst Bf		52	51	52	52	51	52	52	52	51	52	52							
Dortmund Hbf	an	5.58	6.56	7.58	13.58	14.56	15.58	16.58	17.58	18.56	19.58	20.58							
Dortmund Hbf	ab	3.03	5.03	6.03	7.03	8.03	14.03	15.03	16.03	17.03	18.03	19.03	20.03	21.03	22.03	23.03			
Dortmund Mengede Bf		09	09	09	09	09	09	09	09	09	09	09	09	09	09	09			
Castrop-Rauxel Hbf		13	13	13	13	13	alle	13	13	13	13	13	13	13	13	13			
Herne Bf		19	19	19	19	19	60	19	19	19	19	19	19	19	19	19			
HER Wanne-Eickel Hbf		24	24	24	24	24	Min.	24	24	24	24	24	24	24	24	24			
Gelsenkirchen Hbf	an	3.28	5.28	6.28	7.28	8.28	14.28	15.28	16.28	17.28	18.28	19.28	20.28	21.28	22.28	23.28			
Gelsenkirchen Hbf	ab	3.29	5.29	6.29	7.29	8.29	14.29	15.29	16.29	17.29	18.29	19.29	20.29	21.29	22.29	23.29			
Essen Altenessen Bf		35	35	35	35	35	35	35	35	35	35	35	35	35	35	35			
Oberhausen Hbf	an	3.42	5.42	6.42	7.42	8.42	14.42	15.42	16.42	17.42	18.42	19.42	20.42	21.42	22.42	23.42			
Oberhausen Hbf	ab	3.43	5.43	6.43	7.43	8.43	14.43	15.43	16.43	17.43	18.43	19.43	20.43	21.43	22.43	23.43			
Duisburg Hbf	an	3.50	5.50	6.50	7.50	8.50	14.50	15.50	16.50	17.50	18.50	19.50	20.50	21.50	22.50	23.50			
Duisburg Hbf	ab	3.53	5.53	6.53	7.53	8.53	14.53	15.53	16.53	17.53	18.53	19.53	20.53	21.53	22.53	23.53			
D-Flughafen Bf	an	4.02	6.02	7.02	8.02	9.02	15.02	16.02	17.02	18.02	19.02	20.02	21.02	22.02	23.02	0.02			
D-Flughafen Bf	ab	4.04	6.04	7.04	8.04	9.04	15.04	16.04	17.04	18.04	19.04	20.04	21.04	22.04	23.04	0.04			
Düsseldorf Hbf	an	4.12	6.12	7.12	8.12	9.12	15.12	16.12	17.12	18.12	19.12	20.12	21.12	22.12	23.12	0.12			

**RE3**

eurobahn

Hamm - Dortmund - Gelsenkirchen  
Duisburg - Düsseldorf**RE3****RE**

Haltestellen		Abfahrtszeiten																
Hamm Hbf	ab																	
Nordbögge Bf																		
Kamen Bf																		
Kamen Methler Bf																		
Dortmund Kurtl Bf																		
Dortmund Scharnhorst Bf																		
Dortmund Hbf	an																	
Dortmund Hbf	ab	<b>0.03</b>	<b>3.03</b>	<b>5.03</b>	<b>6.03</b>	<b>7.03</b>	<b>8.03</b>		<b>14.03</b>	<b>15.03</b>	<b>16.03</b>	<b>17.03</b>	<b>18.03</b>	<b>19.03</b>	<b>20.03</b>	<b>21.03</b>	<b>22.03</b>	<b>23.03</b>
Dortmund Mengede Bf		09	09	09	09	09	09		09	09	09	09	09	09	09	09	09	09
Castrop-Rauxel Hbf		13	13	13	13	13	13	alle	13	13	13	13	13	13	13	13	13	13
Herne Bf		19	19	19	19	19	19	60	19	19	19	19	19	19	19	19	19	19
HER Wanne-Eickel Hbf		24	24	24	24	24	24	Min.	24	24	24	24	24	24	24	24	24	24
Gelsenkirchen Hbf	an	<b>0.28</b>	<b>3.28</b>	<b>5.28</b>	<b>6.28</b>	<b>7.28</b>	<b>8.28</b>		<b>14.28</b>	<b>15.28</b>	<b>16.28</b>	<b>17.28</b>	<b>18.28</b>	<b>19.28</b>	<b>20.28</b>	<b>21.28</b>	<b>22.28</b>	<b>23.28</b>
Gelsenkirchen Hbf	ab	<b>0.29</b>	alle	<b>3.29</b>	<b>5.29</b>	<b>6.29</b>	<b>7.29</b>	<b>8.29</b>	<b>14.29</b>	<b>15.29</b>	<b>16.29</b>	<b>17.29</b>	<b>18.29</b>	<b>19.29</b>	<b>20.29</b>	<b>21.29</b>	<b>22.29</b>	<b>23.29</b>
Essen Altenessen Bf		35	60	35	35	35	35	35	35	35	35	35	35	35	35	35	35	35
Oberhausen Hbf	an	<b>0.42</b>	Min.	<b>3.42</b>	<b>5.42</b>	<b>6.42</b>	<b>7.42</b>	<b>8.42</b>	<b>14.42</b>	<b>15.42</b>	<b>16.42</b>	<b>17.42</b>	<b>18.42</b>	<b>19.42</b>	<b>20.42</b>	<b>21.42</b>	<b>22.42</b>	<b>23.42</b>
Oberhausen Hbf	ab	<b>0.43</b>		<b>3.43</b>	<b>5.43</b>	<b>6.43</b>	<b>7.43</b>	<b>8.43</b>	<b>14.43</b>	<b>15.43</b>	<b>16.43</b>	<b>17.43</b>	<b>18.43</b>	<b>19.43</b>	<b>20.43</b>	<b>21.43</b>	<b>22.43</b>	<b>23.43</b>
Duisburg Hbf	an	<b>0.50</b>		<b>3.50</b>	<b>5.50</b>	<b>6.50</b>	<b>7.50</b>	<b>8.50</b>	<b>14.50</b>	<b>15.50</b>	<b>16.50</b>	<b>17.50</b>	<b>18.50</b>	<b>19.50</b>	<b>20.50</b>	<b>21.50</b>	<b>22.50</b>	<b>23.50</b>
Duisburg Hbf	ab	<b>0.53</b>		<b>3.53</b>	<b>5.53</b>	<b>6.53</b>	<b>7.53</b>	<b>8.53</b>	<b>14.53</b>	<b>15.53</b>	<b>16.53</b>	<b>17.53</b>	<b>18.53</b>	<b>19.53</b>	<b>20.53</b>	<b>21.53</b>	<b>22.53</b>	<b>23.53</b>
D-Flughafen Bf	an	<b>1.02</b>		<b>4.02</b>	<b>6.02</b>	<b>7.02</b>	<b>8.02</b>	<b>9.02</b>	<b>15.02</b>	<b>16.02</b>	<b>17.02</b>	<b>18.02</b>	<b>19.02</b>	<b>20.02</b>	<b>21.02</b>	<b>22.02</b>	<b>23.02</b>	<b>0.02</b>
D-Flughafen Bf	ab	<b>1.04</b>		<b>4.04</b>	<b>6.04</b>	<b>7.04</b>	<b>8.04</b>	<b>9.04</b>	<b>15.04</b>	<b>16.04</b>	<b>17.04</b>	<b>18.04</b>	<b>19.04</b>	<b>20.04</b>	<b>21.04</b>	<b>22.04</b>	<b>23.04</b>	<b>0.04</b>
Düsseldorf Hbf	an	<b>1.12</b>		<b>4.12</b>	<b>6.12</b>	<b>7.12</b>	<b>8.12</b>	<b>9.12</b>	<b>15.12</b>	<b>16.12</b>	<b>17.12</b>	<b>18.12</b>	<b>19.12</b>	<b>20.12</b>	<b>21.12</b>	<b>22.12</b>	<b>23.12</b>	<b>0.12</b>



**RE** **RE3**

sonn- und feiertags



Haltestellen		Abfahrtszeiten																
<i>Hamm Hbf</i>	<i>ab</i>																	
<i>Nordbögge Bf</i>																		
Kamen Bf																		
Kamen Methler Bf																		
Dortmund Kurtl Bf																		
Dortmund Scharnhorst Bf																		
Dortmund Hbf	<i>an</i>																	
Dortmund Hbf	<i>ab</i>	0.03	3.03	5.03		8.03	9.03	14.03	15.03	16.03	17.03	18.03	19.03	20.03	21.03	22.03	23.03	
Dortmund Mengede Bf		09	09	09		09	09	09	09	09	09	09	09	09	09	09	09	
Castrop-Rauxel Hbf		13	13	13		13	13	alle	13	13	13	13	13	13	13	13	13	
Herne Bf		19	19	19		19	19	60	19	19	19	19	19	19	19	19	19	
HER Wanne-Eickel Hbf		24	24	24		24	24	Min.	24	24	24	24	24	24	24	24	24	
Gelsenkirchen Hbf	<i>an</i>	0.28	3.28	5.28		8.28	9.28		14.28	15.28	16.28	17.28	18.28	19.28	20.28	21.28	22.28	23.28
Gelsenkirchen Hbf	<i>ab</i>	0.29	alle	3.29	5.29	alle	8.29	9.29	14.29	15.29	16.29	17.29	18.29	19.29	20.29	21.29	22.29	23.29
Essen Altenessen Bf		35	60	35	35	60	35	35	35	35	35	35	35	35	35	35	35	
Oberhausen Hbf	<i>an</i>	0.42	Min.	3.42	5.42	Min.	8.42	9.42	14.42	15.42	16.42	17.42	18.42	19.42	20.42	21.42	22.42	23.42
Oberhausen Hbf	<i>ab</i>	0.43		3.43	5.43		8.43	9.43	14.43	15.43	16.43	17.43	18.43	19.43	20.43	21.43	22.43	23.43
Duisburg Hbf	<i>an</i>	0.50		3.50	5.50		8.50	9.50	14.50	15.50	16.50	17.50	18.50	19.50	20.50	21.50	22.50	23.50
Duisburg Hbf	<i>ab</i>	0.53		3.53	5.53		8.53	9.53	14.53	15.53	16.53	17.53	18.53	19.53	20.53	21.53	22.53	23.53
D-Flughafen Bf	<i>an</i>	1.02		4.02	6.02		9.02	10.02	15.02	16.02	17.02	18.02	19.02	20.02	21.02	22.02	23.02	0.02
D-Flughafen Bf	<i>ab</i>	1.04		4.04	6.04		9.04	10.04	15.04	16.04	17.04	18.04	19.04	20.04	21.04	22.04	23.04	0.04
Düsseldorf Hbf	<i>an</i>	1.12		4.12	6.12		9.12	10.12	15.12	16.12	17.12	18.12	19.12	20.12	21.12	22.12	23.12	0.12

**RE3**

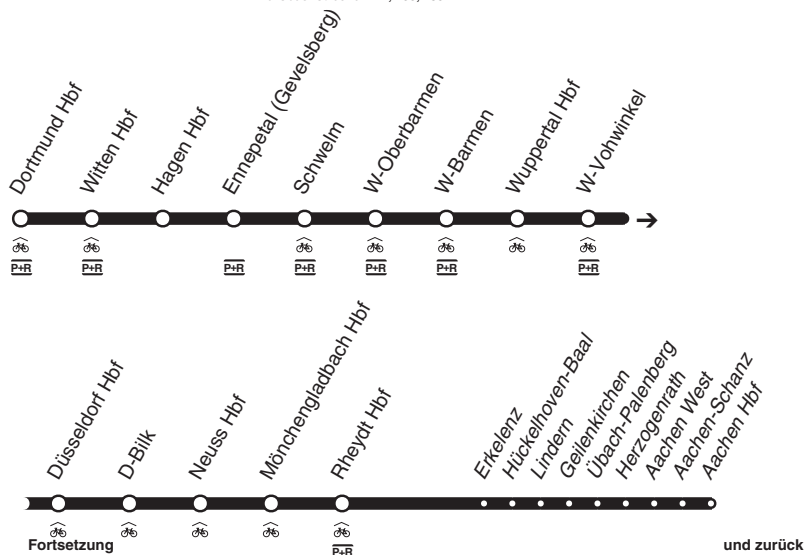
eurobahn

Hamm - Dortmund - Gelsenkirchen  
Duisburg - Düsseldorf**RE3****RE**

**RE** **RE4**

# Wupper - Express

DB-Kursbuchstrecke: 427, 455, 485



Fahrradmitnahme begrenzt möglich  
Anschlüsse siehe Haltestellenverzeichnis/Linienplan

**RE4**

national  
express

Dortmund - Witten - Wetter - Hagen - Wuppertal -  
Düsseldorf - Neuss - Mönchengladbach - Aachen  
und zurück

**RE4**

**RE**




















Haltestellen		Abfahrtszeiten												
					05		76				76		05	
Dortmund Hbf	ab	6.09	15.09	16.09	18.09	19.09	19.09	20.09	21.09	22.09	23.09	23.09	23.09	23.09
Witten Hbf		20	20	20	20	20	20	20	20	20	20	20	20	20
Wetter Bf.		25	25	25	25	25	25	25	25	25	25	25	25	25
Hagen Hbf	an	6.32	15.32	16.32	18.32	19.32	19.32	20.32	21.32	22.32	23.32	23.32	23.32	23.32
Hagen Hbf	ab	6.34	15.34	16.34	18.34	19.34	19.34	20.34	21.33	22.33	23.34	23.34	23.34	23.34
Ennepetal (Gevelsberg) Bf.		41	41	41	41	41	41	41	41	41	42	42	42	42
Schwelm Bf.		46	46	46	46	46	46	46	46	46	46	46	46	46
Wuppertal, Oberbarmen		50	50	50	50	50	50	50	50	50	50	50	50	50
Wuppertal, Barmen		53	53	53	53	53	53	53	53	53	53	52	52	52
Wuppertal Hbf		58	58	58	58	58	58	58	58	58	57	57	57	57
Wuppertal, Vohwinkel		7.04	16.04	17.04	19.04	20.04	20.04	21.04	22.04	23.04	0.04	0.04	0.04	0.04
Düsseldorf Hbf	an	7.18	16.18	17.18	19.18	20.18	20.18	21.18	22.18	23.18	0.18	0.18	0.18	0.18
Düsseldorf Hbf		5.09	6.21	21	21	16.43	21	17.43	21	21	21	21	21	21
D-Bilk S		24	24	24	24	46	24	47	24	24	24	25	24	24
Neuss Hauptbahnhof	an	5.33	6.33	7.33	alle	16.33	16.54	17.33	17.54	usw.	19.33	20.33	20.33	21.33
Neuss Hauptbahnhof	ab	5.36	6.36	7.36	60	16.36	16.56	17.36	17.56	bis	19.36	20.36	20.36	21.36
MG Hbf /Europaplatz	an	5.48	6.48	7.48	Min.	16.48	17.08	17.48	18.08		19.48	20.48	20.48	21.48
MG Hbf /Europaplatz	ab	5.50	6.50	7.50		16.50	17.12	17.50	18.12		19.50	20.50	20.50	21.50
MG Rheydt Hbf		5.54	6.54	7.54		16.54	16	17.54	16		19.54	20.54	20.54	21.54
Mönchengladbach Wickrath Bf						20		20						
Erkelenz Bf		6.01	7.01	8.01		17.01	26	18.01	26		20.01	21.01	21.03	22.01
Hückelhoven Baal Bf		6.05	7.05	8.05		17.05	31	18.05	31		20.05	21.05	21.07	22.05
Brachelen Bahnhof							34		34					
Geilenkirchen Lindern Bf		6.09	7.09	8.09		17.09	37	18.09	37		20.09	21.09	21.11	22.09
Geilenkirchen Bahnhof		14	14	14		14	42	14	42		14	14	17	14
Ubach-Palenberg Bahnhof		18	18	18		18	45	18	45		18	18	20	18
Herzogenrath Bf		6.24	7.24	8.24		17.24	51	18.24	50		20.24	21.24	21.24	22.24
Kohlscheid Bf							55		54					
Aachen West Bf		6.33	7.33	8.33		17.33	18.01	18.33	19.00		20.33	21.33	21.33	22.33
Aachen Schanz Bf							04		04					
Aachen Hbf	an	6.36	7.36	8.36		17.36	18.06	18.36	19.06		20.36	21.36	21.36	22.36

05 = nur montags - donnerstags    76 = Freitag, Samstag und vor Feiertagen

**RE RE4**

samstags



Haltestellen		Abfahrtszeiten																		
Dortmund Hbf   	ab																			
Witten Hbf																				
Wetter Bf.																				
Hagen Hbf   	an																			
Hagen Hbf   	ab	0.34	1.34	2.34	3.33															
Ennepetal (Gevelsberg) Bf.		41	41	41	41															
Schwelm Bf. 		46	46	46	45															
Wuppertal, Oberbarmen		50	50	50	49															
Wuppertal, Barmen		53	53	53	51															
Wuppertal Hbf		57	57	57	57															
Wuppertal, Vohwinkel		1.04	2.04	3.04	4.03															
Düsseldorf Hbf  	an	1.18	2.18	3.18	4.18															
Düsseldorf Hbf  						6.21	7.21	21	21	21										
D-Bilk S						24	24	24	24	24										
Neuss Hauptbahnhof	an					6.33	7.33	8.33	9.33	10.33	alle									
Neuss Hauptbahnhof	ab					6.36	7.36	8.36	9.36	10.36	60									
MG Hbf /Europaplatz	an					6.48	7.48	8.48	9.48	10.48	Min.									
MG Hbf /Europaplatz	ab					6.50	7.50	8.50	9.50	10.50										
MG Rheydt Hbf						6.54	7.54	8.54	9.54	10.54										
Mönchengladbach Wickrath Bf 																				
Erkelenz Bf  						7.01	8.01	9.01	10.01	11.01										
Hückelhoven Baal Bf						7.05	8.05	9.05	10.05	11.05										
Brachelen Bahnhof																				
Geilenkirchen Lindern Bf						7.09	8.09	9.09	10.09	11.09										
Geilenkirchen Bahnhof						14	14	14	14	14										
Ubach-Palenberg Bahnhof						18	18	18	18	18										
Herzogenrath Bf						7.24	8.24	9.24	10.24	11.24										
Kohlscheid Bf																				
Aachen West Bf						7.33	8.32	9.32	10.32	11.31										
Aachen Schanz Bf						35	34	34	34										34	35
Aachen Hbf	an					7.37	8.36	9.36	10.36	11.36										

**RE4**national  
expressDortmund - Witten - Wetter - Hagen - Wuppertal -  
Düsseldorf - Neuss - Mönchengladbach - Aachen **RE****RE4**

**RE****RE4**

sa

sonn- und feiertags

**RE4**national  
expressDortmund - Witten - Wetter - Hagen - Wuppertal -  
Düsseldorf - Neuss - Mönchengladbach - Aachen**RE4****RE**

Haltestellen		Abfahrtszeiten																			
		<b>Fr</b>																			
Dortmund Hbf	ab	<b>23.09</b>																			
Witten Hbf		20																			
Wetter Bf.		25																			
Hagen Hbf	an	<b>23.31</b>																			
Hagen Hbf	ab	<b>23.33</b>	0.34	1.34	2.34	3.34															
Ennepetal (Gevelsberg) Bf.		41	41	41	41	41															
Schwelm Bf.		46	46	46	46	45															
Wuppertal, Oberbarmen		50	50	50	50	49															
Wuppertal, Barmen		53	53	53	53	51															
Wuppertal Hbf		58	57	58	58	57															
Wuppertal, Vohwinkel		0.04	1.04	2.04	3.04	4.03															
Düsseldorf Hbf	an	0.18	1.18	2.18	3.18	4.18															
Düsseldorf Hbf		21					7.21	8.21	21	21	21										
D-Bilk S		24					24	24	24	24	24										
Neuss Hauptbahnhof	an	0.33					7.33	8.33	9.33	10.33	11.33	alle	16.33	17.33	18.33	19.33	20.33	21.33	22.33		
Neuss Hauptbahnhof	ab	0.36					7.36	8.36	9.36	10.36	11.36	60	16.36	17.36	18.36	19.36	20.36	21.36	22.36		
MG Hbf /Europaplatz	an	0.48					7.48	8.48	9.48	10.48	11.48	Min.	16.48	17.48	18.48	19.48	20.48	21.48	22.48		
MG Hbf /Europaplatz	ab	0.50					7.50	8.50	9.50	10.50	11.50		16.50	17.50	18.50	19.50	20.50	21.50	22.50		
MG Rheydt Hbf		0.54					7.54	8.54	9.54	10.54	11.54		16.54	17.54	18.54	19.54	20.54	21.54	22.54		
Mönchengladbach Wickrath Bf																					
Erkelenz Bf		1.01					8.01	9.01	10.01	11.01	12.01		17.01	18.01	19.01	20.01	21.03	22.01	23.01		
Hückelhoven Baal Bf		1.05					8.05	9.05	10.05	11.05	12.05		17.05	18.05	19.05	20.05	21.07	22.05	23.05		
Brachelen Bahnhof																					
Geilenkirchen Lindern Bf		1.09					8.09	9.09	10.09	11.09	12.09		17.09	18.09	19.09	20.09	21.11	22.09	23.09		
Geilenkirchen Bahnhof		14					14	14	14	14	14		14	14	14	14	17	14	14		
Ubach-Palenberg Bahnhof		18					18	18	18	18	18		18	18	18	18	20	18	18		
Herzogenrath Bf		1.24					8.24	9.24	10.24	11.24	12.24		17.24	18.24	19.24	20.24	21.25	22.24	23.24		
Kohlscheid Bf																					
Aachen West Bf		1.33					8.32	9.32	10.32	11.32	12.31		17.31	18.31	19.31	20.32	21.34	22.31	23.32		
Aachen Schanz Bf		35					34	34	34											34	
Aachen Hbf	an	1.37					8.36	9.36	10.36	11.36	12.36		17.36	18.36	19.36	20.36	21.37	22.36	23.36		

**Fr** = Freitag, Samstag und vor Feiertagen



Haltestellen		Abfahrtszeiten		
		04	76	
Dortmund Hbf	ab	22.09	23.09	23.09
Witten Hbf		20	20	20
Wetter Bf.		25	25	25
Hagen Hbf	an	22.32	23.31	23.32
Hagen Hbf	ab	22.33	23.33	23.34
Ennepetal (Gevelsberg) Bf.		41	41	42
Schwelm Bf.		46	46	46
Wuppertal, Oberbarmen		50	50	50
Wuppertal, Barmen		53	53	53
Wuppertal Hbf		58	58	58
Wuppertal, Vohwinkel		23.04	0.04	0.04
Düsseldorf Hbf	an	23.18	0.18	0.18
Düsseldorf Hbf		21	21	
D-Bilk S		24	24	
Neuss Hauptbahnhof	an	23.33	0.33	
Neuss Hauptbahnhof	ab	23.36	0.36	
MG Hbf /Europaplatz	an	23.48	0.48	
MG Hbf /Europaplatz	ab	23.50	0.50	
MG Rheydt Hbf		23.54	0.54	
Mönchengladbach Wickrath Bf				
Erkelenz Bf		0.01	1.01	
Hückelhoven Baal Bf		0.05	1.05	
Brachelen Bahnhof				
Geilenkirchen Lindern Bf		0.09	1.09	
Geilenkirchen Bahnhof		14	14	
Ubach-Palenberg Bahnhof		18	18	
Herzogenrath Bf		0.24	1.24	
Kohlscheid Bf				
Aachen West Bf		0.33	1.33	
Aachen Schanz Bf		35	35	
Aachen Hbf	an	0.37	1.37	

04 = Sonntag 76 = Freitag, Samstag und vor Feiertagen



**RE** **RE4**

montags bis freitags



Haltestellen		Abfahrtszeiten																			
<i>Aachen Hbf</i>	ab	2.53	4.21	5.21	5.51	6.12	6.21	6.51	7.21	8.20	9.21	10.21	11.21	12.22	13.21				19.21	20.22	21.21
<i>Aachen Schanz Bf</i>		56	24	24	54	15	24	54	24	24	24	24	24	25	24				24	25	24
<i>Aachen West Bf</i>		2.59	4.26	5.26	57	18	6.26	57	7.26	8.26	9.26	10.26	11.26	12.27	13.26				19.26	20.27	21.26
<i>Kohlscheid Bf</i>					6.03	23		7.03													
<i>Herzogenrath Bf</i>		3.07	4.36	5.36	07	28	6.36	07	7.36	8.36	9.36	10.36	11.36	12.36	13.36				19.36	20.36	21.36
<i>Ubach-Palenberg Bahnhof</i>		13	41	41	12	33	41	12	41	41	41	41	41	41	41				41	41	41
<i>Geilenkirchen Bahnhof</i>		17	45	45	16	36	45	16	45	45	45	45	45	45	45				45	45	45
<i>Geilenkirchen Lindern Bf</i>		3.22	4.51	5.51	22	41	6.51	22	7.51	8.51	9.51	10.51	11.51	12.51	13.51				19.51	20.51	21.51
<i>Brachelen Bahnhof</i>					24	43		24													
<i>Hückelhoven Baal Bf</i>		3.28	4.55	5.55	28	46	6.55	28	7.55	8.55	9.55	10.55	11.55	12.55	13.55				19.55	20.55	21.55
<i>Erkelenz Bf</i>		3.34	4.59	5.59	6.33	6.51	6.59	7.33	7.59	8.59	9.59	10.59	11.59	12.59	13.59				19.59	20.59	21.59
<i>Mönchengladbach Wickrath Bf</i>					6.40	6.56		7.40													
<i>MG Rheydt Hbf</i>		3.43	5.07	6.07	44	59	7.07	44	8.07	9.07	10.07	11.07	12.07	13.07	14.07				20.07	21.07	22.07
<i>MG Hbf /Europaplatz</i>	an	3.48	5.11	6.11	6.48	7.03	7.11	7.48	8.11	9.11	10.11	11.11	12.11	13.11	14.11				20.11	21.11	22.11
<i>MG Hbf /Europaplatz</i>	ab	3.50	5.12	6.12	6.50	7.04	7.12	7.50	8.12	9.12	10.12	11.12	12.12	13.12	14.12	alle			20.12	21.12	22.12
<i>Neuss Hauptbahnhof</i>	an	4.02	5.24	6.24	7.05	7.16	7.24	8.05	8.24	9.24	10.24	11.24	12.24	13.24	14.24	60			20.24	21.24	22.24
<i>Neuss Hauptbahnhof</i>	ab	4.03	5.27	6.27	7.07	7.17	7.27	8.06	8.27	9.27	10.27	11.27	12.27	13.27	14.27	Min.			20.27	21.27	22.27
<i>D-Bilk S</i>		10	35	35	14		35	14	35	35	35	35	35	35	35				35	35	35
<i>Düsseldorf Hbf</i>	an	4.13	5.39	6.39	7.17	7.29	7.39	8.17	8.39	9.39	10.39	11.39	12.39	13.39	14.39				20.39	21.39	22.39
<i>Düsseldorf Hbf</i>	ab	4.16	5.42	6.42			7.42		8.42	9.42	10.42	11.42	12.42	13.42	14.42				20.42	21.42	22.42
<i>D-Flughafen Terminal S</i>	an	4.25																			
<i>Wuppertal, Vohwinkel</i>			5.56	6.56			7.56		8.56	9.56	10.56	11.56	12.56	13.56	14.56				20.56	21.56	22.56
<i>Wuppertal Hbf</i>			6.02	7.02			8.02		9.02	10.02	11.02	12.02	13.02	14.02	15.02				21.02	22.02	23.02
<i>Wuppertal, Barmen</i>			06	06			06		06	06	06	06	06	06	06				06	06	06
<i>Wuppertal, Oberbarmen</i>			09	09			09		09	09	09	09	09	09	09				09	09	09
<i>Schwelm Bf</i>			13	13			13		13	13	13	13	13	13	13				13	13	13
<i>Ennepetal (Gevelsberg) Bf.</i>			17	17			17		17	17	17	17	17	17	17				17	17	17
<i>Hagen Hbf</i>	an		6.25	7.25			8.25		9.25	10.25	11.25	12.25	13.25	14.25	15.25				21.25	22.25	23.25
<i>Hagen Hbf</i>	ab		6.27	7.27			8.27		9.27	10.27	11.27	12.27	13.27	14.27	15.27				21.27	22.27	23.27
<i>Wetter Bf.</i>			34	34			34		34	34	34	34	34	34	34				34	34	34
<i>Witten Hbf</i>			40	40			40		40	40	40	40	40	40	40				40	40	40
<i>Dortmund Hbf</i>	an		6.51	7.51			8.51		9.51	10.51	11.51	12.51	13.51	14.51	15.51				21.51	22.51	23.51

**RE4**national  
expressAachen - Mönchengladbach - Neuss - Düsseldorf -  
Wuppertal - Hagen - Wetter - Witten - Dortmund**RE4****RE**

**RE****RE4**

mo-fr

samstags



Haltestellen		Abfahrtszeiten														
	<b>76</b>															
Aachen Hbf	ab		2.53	4.21	5.21	6.21	7.21	8.20	9.21	10.21	11.21	12.22	13.21		19.21	
Aachen Schanz Bf			56	24	24	24	24	24	24	24	24	25	24		24	
Aachen West Bf			2.59	4.26	5.26	6.26	7.26	8.26	9.26	10.26	11.26	12.27	13.26		19.26	
Kohlscheid Bf																
Herzogenrath Bf			3.07	4.36	5.36	6.36	7.36	8.36	9.36	10.36	11.36	12.36	13.36		19.36	
Ubach-Palenberg Bahnhof			13	41	41	41	41	41	41	41	41	41	41		41	
Geilenkirchen Bahnhof			17	45	45	45	45	45	45	45	45	45	45		45	
Geilenkirchen Lindern Bf			3.22	4.51	5.51	6.51	7.51	8.51	9.51	10.51	11.51	12.51	13.51		19.51	
Brachelen Bahnhof																
Hückelhoven Baal Bf			3.28	4.55	5.55	6.55	7.55	8.55	9.55	10.55	11.55	12.55	13.55		19.55	
Erkelenz Bf			3.34	4.59	5.59	6.59	7.59	8.59	9.59	10.59	11.59	12.59	13.59		19.59	
Mönchengladbach Wickrath Bf																
MG Rheydt Hbf			3.43	5.07	6.07	7.07	8.07	9.07	10.07	11.07	12.07	13.07	14.07		20.07	
MG Hbf /Europaplatz	an		3.48	5.11	6.11	7.11	8.11	9.11	10.11	11.11	12.11	13.11	14.11		20.11	
MG Hbf /Europaplatz	ab		3.50	5.12	6.12	7.12	8.12	9.12	10.12	11.12	12.12	13.12	14.12	alle	20.12	
Neuss Hauptbahnhof	an		4.02	5.24	6.24	7.24	8.24	9.24	10.24	11.24	12.24	13.24	14.24	60	20.24	
Neuss Hauptbahnhof	ab		4.03	5.27	6.27	7.27	8.27	9.27	10.27	11.27	12.27	13.27	14.27	Min.	20.27	
D-Bilk S			10	35	35	35	35	35	35	35	35	35	35		35	
Düsseldorf Hbf	an		4.13	5.39	6.39	7.39	8.39	9.39	10.39	11.39	12.39	13.39	14.39		20.39	
Düsseldorf Hbf	ab	23.42	4.16	5.42	6.42	7.42	8.42	9.42	10.42	11.42	12.42	13.42	14.42		20.42	
D-Flughafen Terminal S	an		4.25													
Wuppertal, Vohwinkel		23.56	0.56	1.56	2.56	6.56	7.56	8.56	9.56	10.56	11.56	12.56	13.56	14.56	20.56	
Wuppertal Hbf		0.02	1.02	2.02	3.02	7.02	8.02	9.02	10.02	11.02	12.02	13.02	14.02	15.02	21.02	
Wuppertal, Barmen	06		06	06	06	06	06	06	06	06	06	06	06	06	06	
Wuppertal, Oberbarmen	09		09	09	09	09	09	09	09	09	09	09	09	09	09	
Schwelm Bf.	13		13	13	13	13	13	13	13	13	13	13	13	13	13	
Ennepetal (Gevelsberg) Bf.	17		17	17	17	17	17	17	17	17	17	17	17	17	17	
Hagen Hbf	an	0.25	1.25	2.25	3.25	7.25	8.25	9.25	10.25	11.25	12.25	13.25	14.25	15.25	21.25	
Hagen Hbf	ab		7.27	8.27	9.27	10.27	11.27	12.27	13.27	14.27	15.27	21.27				
Wetter Bf.			34	34	34	34	34	34	34	34	34	34	34	34	34	
Witten Hbf			40	40	40	40	40	40	40	40	40	40	40	40	40	
Dortmund Hbf	an		7.51	8.51	9.51	10.51	11.51	12.51	13.51	14.51	15.51	21.51				

**76** = Freitag, Samstag und vor Feiertagen**RE4**national  
expressAachen - Mönchengladbach - Neuss - Düsseldorf -  
Wuppertal - Hagen - Wetter - Witten - Dortmund**RE4****RE**

**RE****RE4**

samstags

sonn- und feiertags



Haltestellen			Abfahrtszeiten												
			<b>7a</b>												
Aachen Hbf	ab	20.22 21.21	2.53	4.21	5.21	6.21	7.21	8.20	9.21	10.21	11.21	12.22			
Aachen Schanz Bf		25 24	56	24	24	24	24	24	24	24	24	24	25		
Aachen West Bf		20.27 21.26	2.59	4.26	5.26	6.26	7.26	8.26	9.26	10.26	11.26	12.27			
Kohlscheid Bf															
Herzogenrath Bf		20.36 21.36	3.07	4.36	5.36	6.36	7.36	8.36	9.36	10.36	11.36	12.36			
Ubach-Palenberg Bahnhof		41 41	13	41	41	41	41	41	41	41	41	41			
Geilenkirchen Bahnhof		45 45	17	45	45	45	45	45	45	45	45	45			
Geilenkirchen Lindern Bf		20.51 21.51	3.22	4.51	5.51	6.51	7.51	8.51	9.51	10.51	11.51	12.51			
Brachelen Bahnhof															
Hückelhoven Baal Bf		20.55 21.55	3.28	4.55	5.55	6.55	7.55	8.55	9.55	10.55	11.55	12.55			
Erkelenz Bf		20.59 21.59	3.34	4.59	5.59	6.59	7.59	8.59	9.59	10.59	11.59	12.59			
Mönchengladbach Wickrath Bf															
MG Rheydt Hbf		21.07 22.07	3.43	5.07	6.07	7.07	8.07	9.07	10.07	11.07	12.07	13.07			
MG Hbf /Europaplatz	an	21.11 22.11	3.48	5.11	6.11	7.11	8.11	9.11	10.11	11.11	12.11	13.11			
MG Hbf /Europaplatz	ab	21.12 22.12	3.50	5.12	6.12	7.12	8.12	9.12	10.12	11.12	12.12	13.12			
Neuss Hauptbahnhof	an	21.24 22.24	4.02	5.24	6.24	7.24	8.24	9.24	10.24	11.24	12.24	13.24			
Neuss Hauptbahnhof	ab	21.27 22.27	4.03	5.27	6.27	7.27	8.27	9.27	10.27	11.27	12.27	13.27			
D-Bilk S		35 35	10	35	35	35	35	35	35	35	35	35			
Düsseldorf Hbf	an	21.39 22.39	4.13	5.39	6.39	7.39	8.39	9.39	10.39	11.39	12.39	13.39			
Düsseldorf Hbf	ab	21.42 22.42 23.42	4.16	6.42	7.42	8.42	9.42	10.42	11.42	12.42	13.42		0.42	1.42	2.42
D-Flughafen Terminal S	an		4.25												
Wuppertal, Vohwinkel		21.56 22.56 23.56	0.56	1.56	2.56	6.56	7.56	8.56	9.56	10.56	11.56	12.56	13.56		
Wuppertal Hbf		22.02 23.02 0.02	1.02	2.02	3.02	7.02	8.02	9.02	10.02	11.02	12.02	13.02	14.02		
Wuppertal, Barmen		06 06 06	06	06	06	06	06	06	06	06	06	06	06		
Wuppertal, Oberbarmen		09 09 09	09	09	09	09	09	09	09	09	09	09	09		
Schwelm Bf.		13 13 13	13	13	13	13	13	13	13	13	13	13	13		
Ennepetal (Gevelsberg) Bf.		17 17 17	17	17	17	17	17	17	17	17	17	17	17		
Hagen Hbf	an	22.25 23.25 0.25	1.25	2.25	3.25	7.25	8.25	9.25	10.25	11.25	12.25	13.25	14.25		
Hagen Hbf	ab	22.27 23.27	7.27	8.27	9.27	10.27	11.27	12.27	13.27	14.27					
Wetter Bf.		34 34	34	34	34	34	34	34	34	34	34	34	34		
Witten Hbf		40 40	40	40	40	40	40	40	40	40	40	40	40		
Dortmund Hbf	an	22.51 23.51	7.51	8.51	9.51	10.51	11.51	12.51	13.51	14.51					

7a = Freitag, Samstag und vor Feiertagen

**RE4**national  
expressAachen - Mönchengladbach - Neuss - Düsseldorf -  
Wuppertal - Hagen - Wetter - Witten - Dortmund**RE4****RE**

**RE** **RE4**

sonn- und feiertags



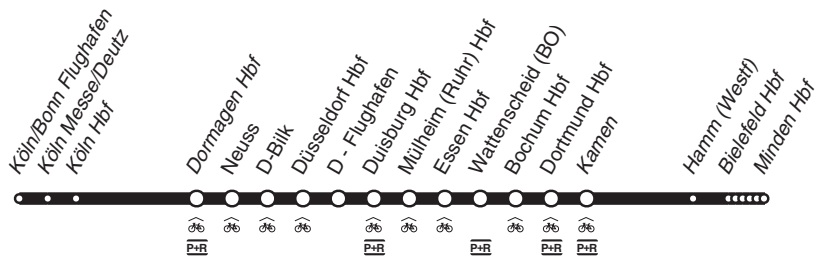
Haltestellen		Abfahrtszeiten			
<b>76</b>					
Aachen Hbf	ab	13.21	19.21	20.22	21.21
Aachen Schanz Bf		24	24	25	24
Aachen West Bf		13.26	19.26	20.27	21.26
Kohlscheid Bf					
Herzogenrath Bf		13.36	19.36	20.36	21.36
Ubach-Palenberg Bahnhof		41	41	41	41
Geilenkirchen Bahnhof		45	45	45	45
Geilenkirchen Lindern Bf		13.51	19.51	20.51	21.51
Brachelen Bahnhof					
Hückelhoven Baal Bf		13.55	19.55	20.55	21.55
Erkelenz Bf		13.59	19.59	20.59	21.59
Mönchengladbach Wickrath Bf					
MG Rheydt Hbf		14.07	20.07	21.07	22.07
MG Hbf /Europaplatz	an	14.11	20.11	21.11	22.11
MG Hbf /Europaplatz	ab	14.12	alle	20.12	21.12
Neuss Hauptbahnhof	an	14.24	60	20.24	21.24
Neuss Hauptbahnhof	ab	14.27	Min.	20.27	21.27
D-Bilk S		35	35	35	35
Düsseldorf Hbf	an	14.39	20.39	21.39	22.39
Düsseldorf Hbf	ab	14.42	20.42	21.42	22.42
D-Flughafen Terminal S	an				
Wuppertal, Vohwinkel		14.56	20.56	21.56	22.56
Wuppertal Hbf		15.02	21.02	22.02	23.02
Wuppertal, Barmen		06	06	06	06
Wuppertal, Oberbarmen		09	09	09	09
Schwelm Bf.		13	13	13	13
Ennepetal (Gevelsberg) Bf.		17	17	17	17
Hagen Hbf	an	15.25	21.25	22.25	23.25
Hagen Hbf	ab	15.27	21.27	22.27	23.27
Wetter Bf.		34	34	34	34
Witten Hbf		40	40	40	40
Dortmund Hbf	an	15.51	21.51	22.51	23.51

**76** = Freitag, Samstag und vor Feiertagen**RE4**national  
expressAachen - Mönchengladbach - Neuss - Düsseldorf -  
Wuppertal - Hagen - Wetter - Witten - Dortmund**RE****RE4**

**RE** **RE6**

## Rhein-Weser - Express

DB-Kursbuchstrecke: 415, 400



und zurück

Fahrradmitnahme begrenzt möglich  
Anschlüsse siehe Haltestellenverzeichnis/Linienplan

**RE6**

national  
express

Köln/Bonn Flughafen - Düsseldorf - Duisburg -  
Essen - Dortmund - Hamm - Bielefeld - Minden  
und zurück

**RE6**

**RE**

**RE** **RE6**

montags bis freitags

samstags



Haltestellen		Abfahrtszeiten											
<i>Köln/Bonn Flughafen</i>		0.48	4.48	19.48	20.48	21.48	22.48	23.48	0.48	4.48	5.48	19.48	
<i>Köln Hbf</i>	an	1.01	5.01	20.01	21.01	22.01	23.01	0.01	1.01	5.01	6.01	20.01	
<i>Köln Hbf</i>	ab	1.07	5.07	20.07	21.07	22.07	23.07	0.07	1.07	5.07	6.07	20.07	
<i>Dormagen Bf (Bstg 1)</i>		1.23	5.23	20.23	21.23	22.23	23.23	0.23	1.23	5.23	6.23	20.23	
<i>Neuss Hauptbahnhof</i>	an	1.33	5.33	20.33	21.33	22.33	23.33	0.33	1.33	5.33	6.33	20.33	
<i>Neuss Hauptbahnhof</i>	ab	1.36	5.36	20.36	21.36	22.36	23.36	0.36	1.36	5.36	6.36	20.36	
<i>D-Bilk S</i>		44	44	44	44	44	44	44	44	44	44	44	
<i>Düsseldorf Hbf</i>	an	1.47	5.47	20.47	21.47	22.47	23.47	0.47	1.47	5.47	6.47	20.47	
<i>Düsseldorf Hbf</i>	ab		5.54	20.54	21.54	22.54	23.54	0.54			6.54	20.54	
<i>D-Flughafen Bf</i>			6.02	21.02	22.02	23.02	0.02	1.02			7.02	21.02	
<i>Duisburg Hbf</i>	an		6.11	21.11	22.11	23.11	0.11	1.11			7.11	21.11	
<i>Duisburg Hbf</i>	ab		6.15	21.15	22.15	23.15	0.15	1.15			7.15	21.15	
<i>Mülheim Hauptbahnhof</i>	ab		6.21	21.21	22.21	23.21	0.21	1.21			7.21	21.21	
<i>Essen Hbf</i>	an		6.27	21.27	22.27	23.27	0.27	1.27			7.27	21.27	
<i>Essen Hbf</i>	ab		6.29	alle 21.29	22.29	23.29	0.29	1.29			7.29	alle 21.29	
<i>Bochum Wattenscheid Bf</i>			35	60	35	35	35	35			35	60	35
<i>Bochum Hbf</i>	an		6.40	Min.	21.40	22.40	23.40	0.40	1.40		7.40	Min.	21.40
<i>Bochum Hbf</i>	ab		6.42		21.42	22.42	23.42	0.42	1.42		7.42		21.42
<i>Dortmund Hbf</i>	an		6.52		21.52	22.52	23.52	0.52	1.52		7.52		21.52
<i>Dortmund Hbf</i>	ab	4.55	5.55	6.55	21.55	22.55			5.55	6.55	7.55	21.55	
<i>Kamen Bf</i>		5.04	6.04	7.04	22.04	23.04			6.04	7.04	8.04	22.04	
<i>Hamm Hbf</i>	an	5.13	6.13	7.13	22.13	23.13			6.13	7.13	8.13	22.13	
<i>Hamm Hbf</i>	ab	5.15	6.15	7.15	22.15	23.15			5.15	6.15	7.15	8.15	22.15
<i>Heessen</i>		19	19	19	19	19			19	19	19	19	
<i>Ahlen (Westf)</i>		24	24	24	24	24			24	24	24	24	
<i>Neubeckum</i>		31	31	31	31	31			31	31	31	31	
<i>Rheda-Wiedenbrück</i>		43	43	43	43	43			43	43	43	43	
<i>Gütersloh Hbf</i>		49	49	49	49	49			49	49	49	49	
<i>Bielefeld Hbf</i>	an	5.58	6.58	7.58	22.58	23.57			5.58	6.58	7.58	8.58	22.58
<i>Bielefeld Hbf</i>	ab	6.00	7.00	8.00	23.00				6.00	7.00	8.00	9.00	23.00
<i>Herford</i>		08	08	08	08				08	08	08	08	
<i>Minden (Westf)</i>	an	6.30	7.30	8.30	23.30				6.30	7.30	8.30	9.30	23.30

RE6

national  
expressKöln/Bonn Flughafen - Düsseldorf - Duisburg -  
Essen - Dortmund - Hamm - Bielefeld - Minden

RE6

**RE** **RE6**

samstags

sonn- und feiertags











Haltestellen					Abfahrtszeiten										
Köln/Bonn Flughafen		20.48	21.48	22.48	23.48	0.48	4.48		5.48	19.48	20.48	21.48	22.48	23.48	
Köln Hbf	an	21.01	22.01	23.01	0.01	1.01	5.01		6.01	20.01	21.01	22.01	23.01	0.01	
Köln Hbf	ab	21.07	22.07	23.07	0.07	1.07	5.07		6.07	20.07	21.07	22.07	23.07	0.07	
Dormagen Bf (Bstg 1)		21.23	22.23	23.23	0.23	1.23	5.23		6.23	20.23	21.23	22.23	23.23	0.23	
Neuss Hauptbahnhof	an	21.33	22.33	23.33	0.33	1.33	5.33		6.33	20.33	21.33	22.33	23.33	0.33	
Neuss Hauptbahnhof	ab	21.36	22.36	23.36	0.36	1.36	5.36		6.36	20.36	21.36	22.36	23.36	0.36	
D-Bilk S		44	44	44	44	44	44		44	44	44	44	44	44	
Düsseldorf Hbf <sup>46</sup>	an	21.47	22.47	23.47	0.47	1.47	5.47		6.47	20.47	21.47	22.47	23.47	0.47	
Düsseldorf Hbf <sup>46</sup>	ab	21.54	22.54	23.54	0.54				6.54	20.54	21.54	22.54	23.54	0.54	
D-Flughafen Bf		22.02	23.02	0.02	1.02				7.02	21.02	22.02	23.02	0.02	1.02	
Duisburg Hbf	an	22.11	23.11	0.11	1.11				7.11	21.11	22.11	23.11	0.11	1.11	
Duisburg Hbf	ab	22.15	23.15	0.15	1.15				7.15	21.15	22.15	23.15	0.15	1.15	
Mülheim Hauptbahnhof	ab	22.21	23.21	0.21	1.21				7.21	21.21	22.21	23.21	0.21	1.21	
Essen Hbf	an	22.27	23.27	0.27	1.27				7.27	21.27	22.27	23.27	0.27	1.27	
Essen Hbf	ab	22.29	23.29	0.29	1.29				7.29	alle	21.29	22.29	23.29	0.29	1.29
Bochum Wattenscheid Bf		35	35	35	35				35	60	35	35	35	35	
Bochum Hbf	an	22.40	23.40	0.40	1.40				7.40	Min.	21.40	22.40	23.40	0.40	1.40
Bochum Hbf	ab	22.42	23.42	0.42	1.42				7.42		21.42	22.42	23.42	0.42	1.42
Dortmund Hbf <sup>DB</sup> <sup>S</sup> <sup>U</sup>	an	22.52	23.52	0.52	1.52				7.52		21.52	22.52	23.52	0.52	1.52
Dortmund Hbf <sup>DB</sup> <sup>S</sup> <sup>U</sup>	ab	22.55							7.55		21.55	22.55			
Kamen Bf		23.04				5.55	6.55	7.55		21.55	22.55				
						6.04	7.04	8.04		22.04	23.04				
Hamm Hbf	an	23.13				6.13	7.13	8.13		22.13	23.13				
Hamm Hbf	ab	23.15				6.15	7.15	8.15		22.15	23.15				
Heessen		19				19	19	19		19	19				
Ahlen (Westf)		24				24	24	24		24	24				
Neubeckum		31				31	31	31		31	31				
Rheda-Wiedenbrück		43				43	43	43		43	43				
Gütersloh Hbf		49				49	49	49		49	49				
Bielefeld Hbf	an	23.57				6.58	7.58	8.58		22.58	23.57				
Bielefeld Hbf	ab						8.00	9.00		23.00					
Herford							08	08		08					
Minden (Westf)	an						8.30	9.30		23.30					

**RE6**national  
expressKöln/Bonn Flughafen - Düsseldorf - Duisburg -  
Essen - Dortmund - Hamm - Bielefeld - Minden**RE****RE6**

**RE** **RE6**

montags bis freitags

**RE6**national  
expressMinden - Bielefeld - Hamm - Dortmund - Essen  
Duisburg - Düsseldorf - Köln/Bonn Flughafen**RE****RE6**

Haltestellen		Abfahrtszeiten								
Minden (Westf)	ab				5.28	20.28	21.28	22.28		
Herford					50	50	50	50		
Bielefeld Hbf	an				5.57	20.57	21.57	22.57		
Bielefeld Hbf	ab			4.59	5.59	20.59	21.59	22.59		
Gütersloh Hbf				5.08	6.08	21.08	22.08	23.08		
Rheda-Wiedenbrück				14	14	14	14	14		
Neubeckum				27	27	27	27	27		
Ahlen (Westf)				33	33	33	33	33		
Heessen				38	38	38	38	38		
Hamm Hbf	an			5.42	6.42	21.42	22.42	23.42		
Hamm Hbf	ab			5.44	6.44	21.44	22.44	23.44		
Kamen Bf				5.53	6.53	21.53	22.53	23.53		
Dortmund Hbf   	an			6.03	7.03	22.03	23.03	0.03		
Dortmund Hbf   	ab	1.06		5.06	6.06	7.06	22.06	23.06	0.06	
Bochum Hbf	an	1.17		5.17	6.17	7.17	alle	22.17	23.17	0.17
Bochum Hbf	ab	1.19		5.19	6.19	7.19	60	22.19	23.19	0.19
Bochum Wattenscheid Bf		24		24	24	24	Min.	24	24	24
Essen Hbf	an	1.30		5.30	6.30	7.30		22.30	23.30	0.30
Essen Hbf	ab	1.32		5.32	6.32	7.32		22.32	23.32	0.32
Mülheim Hauptbahnhof	ab	1.38		5.38	6.38	7.38		22.38	23.38	0.38
Duisburg Hbf	an	1.44		5.44	6.44	7.44		22.44	23.44	0.44
Duisburg Hbf	ab	1.48		5.48	6.48	7.48		22.48	23.48	0.48
D-Flughafen Bf		57		57	57	57		57	57	57
Düsseldorf Hbf 		2.05		6.05	7.05	8.05		23.05	0.05	1.05
Düsseldorf Hbf 			3.13	4.13	5.13	13	13	13		
D-Bilk S			16	16	16	16		16		
Neuss Hauptbahnhof (Bstg 4)	an	3.23	4.23	5.23	6.23	7.23	8.23	23.23		
Neuss Hauptbahnhof (Bstg 4)	ab	3.24	4.24	5.24	6.24	7.24	8.24	23.24		
Dormagen Bf (Bstg 2)		3.37	4.37	5.37	6.37	7.37	8.37	23.37		
Köln Hbf	an	3.52	4.52	5.52	6.52	7.52	8.52	23.52		
Köln Hbf	ab	3.58	4.58	5.58	6.58	7.58	8.58	23.58		
Köln/Bonn Flughafen	an	4.11	5.11	6.11	7.11	8.11	9.11	0.11		



**RE** **RE6**

samstags

sonn- und feiertags







Haltestellen		Abfahrtszeiten															
Minden (Westf)	ab				6.28	20.28	21.28	22.28					6.28				
Herford					50	50	50	50					50				
Bielefeld Hbf	an				6.57	20.57	21.57	22.57					6.57				
Bielefeld Hbf	ab		4.59	5.59	6.59	20.59	21.59	22.59				5.59	6.59	7.59			
Gütersloh Hbf			5.08	6.08	7.08	21.08	22.08	23.08				6.08	7.08	8.08			
Rheda-Wiedenbrück			14	14	14	14	14	14				14	14	14			
Neubeckum			27	27	27	27	27	27				27	27	27			
Ahlen (Westf)			33	33	33	33	33	33				33	33	33			
Heessen			38	38	38	38	38	38				38	38	38			
Hamm Hbf	an		5.42	6.42	7.42	21.42	22.42	23.42				6.42	7.42	8.42			
Hamm Hbf	ab		5.44	6.44	7.44	21.44	22.44	23.44				6.44	7.44	8.44			
Kamen Bf			5.53	6.53	7.53	21.53	22.53	23.53				6.53	7.53	8.53			
Dortmund Hbf	an		6.03	7.03	8.03	22.03	23.03	0.03				7.03	8.03	9.03			
Dortmund Hbf	ab	1.06	6.06	7.06	8.06	22.06	23.06	0.06	1.06			7.06	8.06	9.06			
Bochum Hbf	an	1.17	6.17	7.17	8.17	alle	22.17	23.17	0.17	1.17		7.17	8.17	9.17			
Bochum Hbf	ab	1.19	6.19	7.19	8.19	60	22.19	23.19	0.19	1.19		7.19	8.19	9.19			
Bochum Wattenscheid Bf		24	24	24	24	Min.	24	24	24	24		24	24	24			
Essen Hbf	an	1.30	6.30	7.30	8.30		22.30	23.30	0.30	1.30		7.30	8.30	9.30			
Essen Hbf	ab	1.32	6.32	7.32	8.32		22.32	23.32	0.32	1.32		7.32	8.32	9.32			
Mülheim Hauptbahnhof	ab	1.38	6.38	7.38	8.38		22.38	23.38	0.38	1.38		7.38	8.38	9.38			
Duisburg Hbf	an	1.44	6.44	7.44	8.44		22.44	23.44	0.44	1.44		7.44	8.44	9.44			
Duisburg Hbf	ab	1.48	6.48	7.48	8.48		22.48	23.48	0.48	1.48		7.48	8.48	9.48			
D-Flughafen Bf		57	57	57	57		57	57	57	57		57	57	57			
Düsseldorf Hbf		2.05	7.05	8.05	9.05		23.05	0.05	1.05	2.05		8.05	9.05	10.05			
Düsseldorf Hbf		3.13	6.13	13	13	13	13			3.13	7.13	13	13	13			
D-Bilk S		16	16	16	16	16	16			16	16	16	16	16			
Neuss Hauptbahnhof (Bstg 4)	an	3.23	alle	6.23	7.23	8.23	9.23	23.23				3.23	alle	7.23	8.23	9.23	10.23
Neuss Hauptbahnhof (Bstg 4)	ab	3.24	60	6.24	7.24	8.24	9.24	23.24				3.24	60	7.24	8.24	9.24	10.24
Dormagen Bf (Bstg 2)		3.37	Min.	6.37	7.37	8.37	9.37	23.37				3.37	Min.	7.37	8.37	9.37	10.37
Köln Hbf	an	3.52	6.52	7.52	8.52	9.52	23.52					3.52	7.52	8.52	9.52	10.52	
Köln Hbf	ab	3.58	6.58	7.58	8.58	9.58	23.58					3.58	7.58	8.58	9.58	10.58	
Köln/Bonn Flughafen	an	4.11	7.11	8.11	9.11	10.11	0.11					4.11	8.11	9.11	10.11	11.11	

**RE6**national  
expressMinden - Bielefeld - Hamm - Dortmund - Essen  
Duisburg - Düsseldorf - Köln/Bonn Flughafen**RE****RE6**

**RE** **RE6**

sonn- und feiertags

**RE6**national  
expressMinden - Bielefeld - Hamm - Dortmund - Essen  
Duisburg - Düsseldorf - Köln/Bonn Flughafen**RE****RE6**

Haltestellen		Abfahrtszeiten				
Minden (Westf)	ab	8.28	20.28	21.28	22.28	
Herford		50	50	50	50	
Bielefeld Hbf	an	8.57	20.57	21.57	22.57	
Bielefeld Hbf	ab	8.59	20.59	21.59	22.59	
Gütersloh Hbf		9.08	21.08	22.08	23.08	
Rheda-Wiedenbrück		14	14	14	14	
Neubeckum		27	27	27	27	
Ahlen (Westf)		33	33	33	33	
Heessen		38	38	38	38	
Hamm Hbf	an	9.42	21.42	22.42	23.42	
Hamm Hbf	ab	9.44	21.44	22.44	23.44	
Kamen Bf		9.53	21.53	22.53	23.53	
Dortmund Hbf 	an	10.03	22.03	23.03	0.03	
Dortmund Hbf 	ab	10.06	22.06	23.06	0.06	
Bochum Hbf	an	10.17	alle	22.17	23.17	0.17
Bochum Hbf	ab	10.19	60	22.19	23.19	0.19
Bochum Wattenscheid Bf		24	Min.	24	24	24
Essen Hbf	an	10.30	22.30	23.30	0.30	
Essen Hbf	ab	10.32	22.32	23.32	0.32	
Mülheim Hauptbahnhof	ab	10.38	22.38	23.38	0.38	
Duisburg Hbf	an	10.44	22.44	23.44	0.44	
Duisburg Hbf	ab	10.48	22.48	23.48	0.48	
D-Flughafen Bf		57	57	57	57	
Düsseldorf Hbf 		11.05	23.05	0.05	1.05	
Düsseldorf Hbf 		13	13			
D-Bilk S		16	16			
Neuss Hauptbahnhof (Bstg 4)	an	11.23	23.23			
Neuss Hauptbahnhof (Bstg 4)	ab	11.24	23.24			
Dormagen Bf (Bstg 2)		11.37	23.37			
Köln Hbf	an	11.52	23.52			
Köln Hbf	ab	11.58	23.58			
Köln/Bonn Flughafen	an	12.11	0.11			

**RE** **RE11**

## Rhein-Hellweg - Express

DB-Kursbuchstrecke: 415, 490



Fahrradmitnahme begrenzt möglich

Anschlüsse siehe Haltestellenverzeichnis/Linienplan

**RE11**  
national  
express

Düsseldorf - Essen - Dortmund - Kamen -  
Hamm - Paderborn - Kassel-Wilhelmshöhe  
und zurück

**RE**  
**RE11**

**RE** RE11

montags bis freitags



Haltestellen		Abfahrtszeiten										
Düsseldorf Hbf	ab	5.36	6.36	7.36	8.36	9.36	10.36	14.36	15.36	16.36	20.36	21.36
D-Flughafen Bf		42	42	42	42	42	42	42	42	42	42	42
Duisburg Hbf	an	5.52	6.52	7.52	8.52	9.52	10.52	14.52	15.52	16.52	20.52	21.52
Duisburg Hbf	ab	5.57	6.57	7.57	8.57	9.57	10.57	14.57	15.57	16.57	20.57	21.57
Mülheim Hauptbahnhof		6.04	7.04	8.04	9.04	10.04	11.04	15.04	16.04	17.04	21.04	22.04
Essen Hbf	ab	6.13	7.13	8.13	9.13	10.13	11.13	15.13	16.13	17.13	21.13	22.13
Bochum Wattenscheid Bf		19	19	19	19	19	19	19	19	19	19	19
Bochum Hbf	ab	6.26	7.26	8.26	9.26	10.26	11.26	15.26	16.26	17.26	21.26	22.26
Dortmund Hbf	an	6.37	7.37	8.37	9.37	10.37	11.37	alle 60	15.37	16.37	17.37	alle 60
Dortmund Hbf	ab	4.33	6.39	7.39	8.39	9.39	10.39	11.39	15.39	16.39	17.39	21.39
Kamen Bf		4.44	6.50	7.50	8.50	9.50	10.50	11.50	Min. 15.50	16.50	17.50	Min. 21.50
Hamm Hbf	an	4.53	7.02	8.02	9.02	10.02	11.02	12.02	16.02	17.02	18.02	22.02
Hamm Hbf	ab	5.01	7.07	8.07	9.07	10.11	12.07	16.07	18.07	18.07	22.07	22.07
Soest Bf		16	22	22	22	27	22	22	22	22	22	22
Lippstadt		26	32	32	32	38	32	32	32	32	32	32
Paderborn Hbf	an	5.42	7.47	8.47	9.47	10.54	12.47	16.47	18.47	18.47	22.47	22.47
Paderborn Hbf	ab	5.43	7.48	8.48	9.48	10.55	12.48	16.48	18.48	18.48	22.48	22.48
Warburg (Westf)		6.18	8.24	9.24	10.24	11.29	13.24	17.24	19.24	19.24	23.24	23.24
Hofgeismar		34	38	38	38	44	38	38	38	38	38	38
Kassel Wilhelmshöhe	an	6.50	8.56	9.56	10.56	12.01	13.56	17.56	19.56	19.56	23.56	23.56

RE11

national  
expressDüsseldorf - Essen - Dortmund - Kamen -  
Hamm - Paderborn - Kassel-Wilhelmshöhe

RE11

RE

**RE** **RE11****samstags**







Haltestellen		Abfahrtszeiten									
Düsseldorf Hbf <sup>46</sup>	ab	6.36	7.36	8.36	9.36	10.36	14.36	15.36	16.36	20.36	21.36
D-Flughafen Bf		42	42	42	42	42	42	42	42	42	42
Duisburg Hbf	an	6.52	7.52	8.52	9.52	10.52	14.52	15.52	16.52	20.52	21.52
Duisburg Hbf	ab	6.57	7.57	8.57	9.57	10.57	14.57	15.57	16.57	20.57	21.57
Mülheim Hauptbahnhof		7.04	8.04	9.04	10.04	11.04	15.04	16.04	17.04	21.04	22.04
Essen Hbf	ab	7.13	8.13	9.13	10.13	11.13	15.13	16.13	17.13	21.13	22.13
Bochum Wattenscheid Bf		19	19	19	19	19	19	19	19	19	19
Bochum Hbf	ab	7.26	8.26	9.26	10.26	11.26	15.26	16.26	17.26	21.26	22.26
Dortmund Hbf <sup>DB</sup> <sup>S</sup> <sup>U</sup>	an	7.37	8.37	9.37	10.37	11.37	alle	15.37	16.37	17.37	alle
Dortmund Hbf <sup>DB</sup> <sup>S</sup> <sup>U</sup>	ab	6.39	7.39	8.39	9.39	10.39	11.39	60	15.39	16.39	17.39
Kamen Bf		6.50	7.50	8.50	9.50	10.50	11.50	Min.	15.50	16.50	17.50
Hamm Hbf	an	7.02	8.02	9.02	10.02	11.02	12.02	16.02	17.02	18.02	22.02
Hamm Hbf	ab	6.07	7.07	8.07	9.07	10.11	12.07	16.07	18.07	22.07	
Soest Bf		22	22	22	22	27	22	22	22	22	22
Lippstadt		32	32	32	32	38	32	32	32	32	32
Paderborn Hbf	an	6.47	7.47	8.47	9.47	10.54	12.47	16.47	18.47	22.47	
Paderborn Hbf	ab	6.48	7.48	8.48	9.48	10.55	12.48	16.48	18.48	22.48	
Warburg (Westf)		7.24	8.24	9.24	10.24	11.29	13.24	17.24	19.24	23.24	
Hofgeismar		38	38	38	38	44	38	38	38	38	38
Kassel Wilhelmshöhe	an	7.56	8.56	9.56	10.56	12.01	13.56	17.56	19.56	23.56	

**RE11**national  
expressDüsseldorf - Essen - Dortmund - Kamen -  
Hamm - Paderborn - Kassel-Wilhelmshöhe**RE11****RE**

**RE** RE11

sonn- und feiertags



Haltestellen		Abfahrtszeiten									
Düsseldorf Hbf	ab	6.36	7.36	8.36	9.36	10.36	14.36	15.36	16.36	20.36	21.36
D-Flughafen Bf		42	42	42	42	42	42	42	42	42	42
Duisburg Hbf	an	6.52	7.52	8.52	9.52	10.52	14.52	15.52	16.52	20.52	21.52
Duisburg Hbf	ab	6.57	7.57	8.57	9.57	10.57	14.57	15.57	16.57	20.57	21.57
Mülheim Hauptbahnhof		7.04	8.04	9.04	10.04	11.04	15.04	16.04	17.04	21.04	22.04
Essen Hbf	ab	7.13	8.13	9.13	10.13	11.13	15.13	16.13	17.13	21.13	22.13
Bochum Wattenscheid Bf		19	19	19	19	19	19	19	19	19	19
Bochum Hbf	ab	7.26	8.26	9.26	10.26	11.26	15.26	16.26	17.26	21.26	22.26
Dortmund Hbf   	an	7.37	8.37	9.37	10.37	11.37	alle	15.37	16.37	17.37	alle
Dortmund Hbf   	ab	6.39	7.39	8.39	9.39	10.39	11.39	60	15.39	16.39	17.39
Kamen Bf		6.50	7.50	8.50	9.50	10.50	11.50	Min.	15.50	16.50	17.50
Kamen Bf								Min.			21.50
Hamm Hbf	an	7.02	8.02	9.02	10.02	11.02	12.02	16.02	17.02	18.02	22.02
Hamm Hbf	ab	7.07	8.07	9.07	10.11	12.07		16.07	18.07	22.07	
Soest Bf		22	22	22	27		22	22	22	22	
Lippstadt		32	32	32	38		32	32	32	32	
Paderborn Hbf	an	7.47	8.47	9.47	10.54	12.47		16.47	18.47	22.47	
Paderborn Hbf	ab	7.48	8.48	9.48	10.55	12.48		16.48	18.48	22.48	
Warburg (Westf)		8.24	9.24	10.24	11.29	13.24		17.24	19.24	23.24	
Hofgeismar		38	38	38	44	38		38	38	38	
Kassel Wilhelmshöhe	an	8.56	9.56	10.56	12.01	13.56		17.56	19.56	23.56	

RE11

national  
expressDüsseldorf - Essen - Dortmund - Kamen -  
Hamm - Paderborn - Kassel-Wilhelmshöhe

RE11

RE

# RE RE11

montags bis freitags



Haltestellen		Abfahrtszeiten																
<i>Kassel Wilhelmshöhe</i>	ab			5.55	7.03	8.03		10.03		13.03	14.03		16.03	19.03	20.03	21.03		
<i>Hofgeismar</i>				6.11	20	20		20		20	23		20	20	20	20		
<i>Warburg (Westf)</i>	ab		5.35	6.35	7.35	8.35		10.35		13.35	14.39		16.35	19.35	20.35	21.35		
<i>Paderborn Hbf</i>			6.11	7.11	8.11	9.11		11.11		14.11	15.14		17.11	20.11	21.11	22.11		
<i>Lippstadt</i>			26	26	26	26		26		26	29		26	26	26	26		
<i>Soest Bf</i>			37	37	37	37		37		37	40		37	37	37	37		
<i>Hamm Hbf</i>	an		6.52	7.52	8.52	9.52		11.52		14.52	15.55		17.52	20.52	21.52	22.52		
<i>Hamm Hbf</i>	ab	5.57	6.57	7.57	8.57	9.57	10.57	11.57		14.57		15.57	16.57	17.57	20.57	22.57		
<i>Dortmund Hbf</i>	an		6.19	7.19	8.19	9.19	10.19	11.19	12.19	alle	15.19		16.19	17.19	18.19	alle	21.19	23.19
<i>Dortmund Hbf</i>	ab	5.21	6.21	7.21	8.21	9.21	10.21	11.21	12.21	60	15.21		16.21	17.21	18.21	60	21.21	
<i>Bochum Hbf</i>	an	5.31	6.31	7.31	8.31	9.31	10.31	11.31	12.31	Min.	15.31		16.31	17.31	18.31	Min.	21.31	
<i>Bochum Hbf</i>	ab	5.33	6.33	7.33	8.33	9.33	10.33	11.33	12.33		15.33		16.33	17.33	18.33		21.33	
<i>Bochum Wattenscheid Bf</i>		38	38	38	38	38	38	38	38		38		38	38	38		38	
<i>Essen Hbf</i>	an	5.45	6.45	7.45	8.45	9.45	10.45	11.45	12.45		15.45		16.45	17.45	18.45		21.45	
<i>Essen Hbf</i>	ab	5.47	6.47	7.47	8.47	9.47	10.47	11.47	12.47		15.47		16.47	17.47	18.47		21.47	
<i>Mülheim Hauptbahnhof</i>		53	53	53	53	53	53	53	53		53		53	53	53		53	
<i>Duisburg Hbf</i>	an	5.59	6.59	7.59	8.59	9.59	10.59	11.59	12.59		15.59		16.59	17.59	18.59		21.59	
<i>Duisburg Hbf</i>	ab	6.07	7.07	8.07	9.07	10.07	11.07	12.07	13.07		16.07		17.07	18.07	19.07		22.07	
<i>D-Flughafen Bf</i>	an	6.16	7.16	8.16	9.16	10.16	11.16	12.16	13.16		16.16		17.16	18.16	19.16		22.16	
<i>Düsseldorf Hbf</i>		6.24	7.24	8.24	9.24	10.24	11.24	12.24	13.24		16.24		17.24	18.24	19.24		22.24	

RE11

national express  
Kassel - Wilhelmshöhe - Paderborn - Hamm -  
Dortmund - Essen - Düsseldorf

RE11








RE

**RE** **RE11**

mo-fr

samstags

**RE11**national  
expressKassel-Wilhelmshöhe - Paderborn - Hamm -  
Kamen - Dortmund - Essen - Düsseldorf**RE11****RE**

Haltestellen		Abfahrtszeiten														
<i>Kassel Wilhelmshöhe</i>	ab	<b>22.03</b>			<b>7.03</b>	<b>8.03</b>		<b>10.03</b>		<b>13.03</b>	<b>14.03</b>		<b>16.03</b>	<b>19.03</b>	<b>20.03</b>	
<i>Hofgeismar</i>		20			20	20		20		20	23		20	20	20	
<i>Warburg (Westf)</i>	ab	<b>22.35</b>			<b>7.35</b>	<b>8.35</b>		<b>10.35</b>		<b>13.35</b>	<b>14.39</b>		<b>16.35</b>	<b>19.35</b>	<b>20.35</b>	
<i>Paderborn Hbf</i>		<b>23.11</b>		<b>7.11</b>	<b>8.11</b>	<b>9.11</b>		<b>11.11</b>		<b>14.11</b>	<b>15.14</b>		<b>17.11</b>	<b>20.11</b>	<b>21.11</b>	
<i>Lippstadt</i>		26		26	26	26		26		26	29		26	26	26	
<i>Soest Bf</i>		37		37	37	37		37		37	40		37	37	37	
<i>Hamm Hbf</i>	an	<b>23.52</b>		<b>7.52</b>	<b>8.52</b>	<b>9.52</b>		<b>11.52</b>		<b>14.52</b>	<b>15.55</b>		<b>17.52</b>	<b>20.52</b>	<b>21.52</b>	
<i>Hamm Hbf</i>	ab		<b>6.57</b>	<b>7.57</b>	<b>8.57</b>	<b>9.57</b>	<b>10.57</b>	<b>11.57</b>		<b>14.57</b>		<b>15.57</b>	<b>16.57</b>	<b>17.57</b>	<b>20.57</b>	
<i>Dortmund Hbf</i>   	an		<b>7.19</b>	<b>8.19</b>	<b>9.19</b>	<b>10.19</b>	<b>11.19</b>	<b>12.19</b>	alle	<b>15.19</b>		<b>16.19</b>	<b>17.19</b>	<b>18.19</b>	alle	<b>21.19</b>
<i>Dortmund Hbf</i>   	ab	<b>6.21</b>	<b>7.21</b>	<b>8.21</b>	<b>9.21</b>	<b>10.21</b>	<b>11.21</b>	<b>12.21</b>	60	<b>15.21</b>		<b>16.21</b>	<b>17.21</b>	<b>18.21</b>	60	<b>21.21</b>
<i>Bochum Hbf</i>	an	<b>6.31</b>	<b>7.31</b>	<b>8.31</b>	<b>9.31</b>	<b>10.31</b>	<b>11.31</b>	<b>12.31</b>	Min.	<b>15.31</b>		<b>16.31</b>	<b>17.31</b>	<b>18.31</b>	Min.	<b>21.31</b>
<i>Bochum Hbf</i>	ab	<b>6.33</b>	<b>7.33</b>	<b>8.33</b>	<b>9.33</b>	<b>10.33</b>	<b>11.33</b>	<b>12.33</b>		<b>15.33</b>		<b>16.33</b>	<b>17.33</b>	<b>18.33</b>		<b>21.33</b>
<i>Bochum Wattenscheid Bf</i>			<b>38</b>	<b>38</b>	<b>38</b>	<b>38</b>	<b>38</b>	<b>38</b>		<b>38</b>		<b>38</b>	<b>38</b>	<b>38</b>		<b>38</b>
<i>Essen Hbf</i>	an	<b>6.45</b>	<b>7.45</b>	<b>8.45</b>	<b>9.45</b>	<b>10.45</b>	<b>11.45</b>	<b>12.45</b>		<b>15.45</b>		<b>16.45</b>	<b>17.45</b>	<b>18.45</b>		<b>21.45</b>
<i>Essen Hbf</i>	ab	<b>6.47</b>	<b>7.47</b>	<b>8.47</b>	<b>9.47</b>	<b>10.47</b>	<b>11.47</b>	<b>12.47</b>		<b>15.47</b>		<b>16.47</b>	<b>17.47</b>	<b>18.47</b>		<b>21.47</b>
<i>Mülheim Hauptbahnhof</i>			<b>53</b>	<b>53</b>	<b>53</b>	<b>53</b>	<b>53</b>	<b>53</b>		<b>53</b>		<b>53</b>	<b>53</b>	<b>53</b>		<b>53</b>
<i>Duisburg Hbf</i>	an	<b>6.59</b>	<b>7.59</b>	<b>8.59</b>	<b>9.59</b>	<b>10.59</b>	<b>11.59</b>	<b>12.59</b>		<b>15.59</b>		<b>16.59</b>	<b>17.59</b>	<b>18.59</b>		<b>21.59</b>
<i>Duisburg Hbf</i>	ab	<b>7.07</b>	<b>8.07</b>	<b>9.07</b>	<b>10.07</b>	<b>11.07</b>	<b>12.07</b>	<b>13.07</b>		<b>16.07</b>		<b>17.07</b>	<b>18.07</b>	<b>19.07</b>		<b>22.07</b>
<i>D-Flughafen Bf</i>	an	<b>7.16</b>	<b>8.16</b>	<b>9.16</b>	<b>10.16</b>	<b>11.16</b>	<b>12.16</b>	<b>13.16</b>		<b>16.16</b>		<b>17.16</b>	<b>18.16</b>	<b>19.16</b>		<b>22.16</b>
<i>Düsseldorf Hbf</i> 		<b>7.24</b>	<b>8.24</b>	<b>9.24</b>	<b>10.24</b>	<b>11.24</b>	<b>12.24</b>	<b>13.24</b>		<b>16.24</b>		<b>17.24</b>	<b>18.24</b>	<b>19.24</b>		<b>22.24</b>










**RE** **RE11**

samstags

sonn- und feiertags










Haltestellen		Abfahrtszeiten													
<i>Kassel Wilhelmshöhe</i>	<i>ab</i>	<b>21.03</b>	<b>22.03</b>			<b>7.03</b>	<b>8.03</b>	<b>10.03</b>	<b>13.03</b>	<b>14.03</b>			<b>16.03</b>	<b>19.03</b>	<b>20.03</b>
<i>Hofgeismar</i>		20	20			20	20	20	20	23			20	20	20
<i>Warburg (Westf)</i>	<i>ab</i>	<b>21.35</b>	<b>22.35</b>			<b>7.35</b>	<b>8.35</b>	<b>10.35</b>	<b>13.35</b>	<b>14.39</b>			<b>16.35</b>	<b>19.35</b>	<b>20.35</b>
<i>Paderborn Hbf</i>		<b>22.11</b>	<b>23.11</b>			<b>8.11</b>	<b>9.11</b>	<b>11.11</b>	<b>14.11</b>	<b>15.14</b>			<b>17.11</b>	<b>20.11</b>	<b>21.11</b>
<i>Lippstadt</i>		26	26			26	26	26	26	29			26	26	26
<i>Soest Bf</i>		37	37			37	37	37	37	40			37	37	37
<i>Hamm Hbf</i>	<i>an</i>	<b>22.52</b>	<b>23.52</b>			<b>8.52</b>	<b>9.52</b>	<b>11.52</b>	<b>14.52</b>	<b>15.55</b>			<b>17.52</b>	<b>20.52</b>	<b>21.52</b>
<i>Hamm Hbf</i>	<i>ab</i>	<b>22.57</b>		<b>6.57</b>	<b>7.57</b>	<b>8.57</b>	<b>9.57</b>	<b>10.57</b>	<b>11.57</b>	<b>14.57</b>			<b>15.57</b>	<b>16.57</b>	<b>20.57</b>
<i>Dortmund Hbf</i>   	<i>an</i>	<b>23.19</b>		<b>7.19</b>	<b>8.19</b>	<b>9.19</b>	<b>10.19</b>	<b>11.19</b>	<b>12.19</b>	alle	<b>15.19</b>		<b>16.19</b>	<b>17.19</b>	<b>18.19</b>
<i>Dortmund Hbf</i>   	<i>ab</i>	<b>6.21</b>	<b>7.21</b>	<b>8.21</b>	<b>9.21</b>	<b>10.21</b>	<b>11.21</b>	<b>12.21</b>	60	<b>15.21</b>			<b>16.21</b>	<b>17.21</b>	<b>18.21</b>
<i>Bochum Hbf</i>	<i>an</i>	<b>6.31</b>	<b>7.31</b>	<b>8.31</b>	<b>9.31</b>	<b>10.31</b>	<b>11.31</b>	<b>12.31</b>	Min.	<b>15.31</b>			<b>16.31</b>	<b>17.31</b>	<b>18.31</b>
<i>Bochum Hbf</i>	<i>ab</i>	<b>6.33</b>	<b>7.33</b>	<b>8.33</b>	<b>9.33</b>	<b>10.33</b>	<b>11.33</b>	<b>12.33</b>		<b>15.33</b>			<b>16.33</b>	<b>17.33</b>	<b>18.33</b>
<i>Bochum Wattenscheid Bf</i>		38	38	38	38	38	38	38		38			38	38	38
<i>Essen Hbf</i>	<i>an</i>	<b>6.45</b>	<b>7.45</b>	<b>8.45</b>	<b>9.45</b>	<b>10.45</b>	<b>11.45</b>	<b>12.45</b>		<b>15.45</b>			<b>16.45</b>	<b>17.45</b>	<b>18.45</b>
<i>Essen Hbf</i>	<i>ab</i>	<b>6.47</b>	<b>7.47</b>	<b>8.47</b>	<b>9.47</b>	<b>10.47</b>	<b>11.47</b>	<b>12.47</b>		<b>15.47</b>			<b>16.47</b>	<b>17.47</b>	<b>18.47</b>
<i>Mülheim Hauptbahnhof</i>		53	53	53	53	53	53	53		53			53	53	53
<i>Duisburg Hbf</i>	<i>an</i>	<b>6.59</b>	<b>7.59</b>	<b>8.59</b>	<b>9.59</b>	<b>10.59</b>	<b>11.59</b>	<b>12.59</b>		<b>15.59</b>			<b>16.59</b>	<b>17.59</b>	<b>18.59</b>
<i>Duisburg Hbf</i>	<i>ab</i>	<b>7.07</b>	<b>8.07</b>	<b>9.07</b>	<b>10.07</b>	<b>11.07</b>	<b>12.07</b>	<b>13.07</b>		<b>16.07</b>			<b>17.07</b>	<b>18.07</b>	<b>19.07</b>
<i>D-Flughafen Bf</i>	<i>an</i>	<b>7.16</b>	<b>8.16</b>	<b>9.16</b>	<b>10.16</b>	<b>11.16</b>	<b>12.16</b>	<b>13.16</b>		<b>16.16</b>			<b>17.16</b>	<b>18.16</b>	<b>19.16</b>
<i>Düsseldorf Hbf</i> 		<b>7.24</b>	<b>8.24</b>	<b>9.24</b>	<b>10.24</b>	<b>11.24</b>	<b>12.24</b>	<b>13.24</b>		<b>16.24</b>			<b>17.24</b>	<b>18.24</b>	<b>19.24</b>

**RE11**national  
expressKassel - Wilhelmshöhe - Paderborn - Hamm -  
Kamen - Dortmund - Essen - Düsseldorf**RE11****RE**

**RE** **RE11**

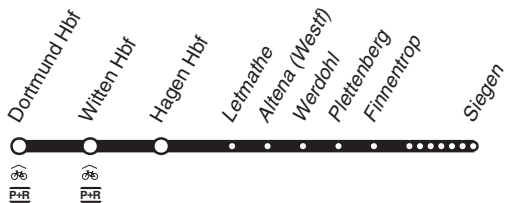
sonn- und feiertags



Haltestellen		Abfahrtszeiten	
<i>Kassel Wilhelmshöhe</i>	<i>ab</i>	<b>21.03</b>	<b>22.03</b>
<i>Hofgeismar</i>		20	20
<i>Warburg (Westf)</i>	<i>ab</i>	<b>21.35</b>	<b>22.35</b>
<i>Paderborn Hbf</i>		<b>22.11</b>	<b>23.11</b>
<i>Lippstadt</i>		26	26
<i>Soest Bf</i>		37	37
<i>Hamm Hbf</i>	<i>an</i>	<b>22.52</b>	<b>23.52</b>
<i>Hamm Hbf</i>	<i>ab</i>	<b>22.57</b>	
Dortmund Hbf   	<i>an</i>	<b>23.19</b>	
Dortmund Hbf   	<i>ab</i>		
Bochum Hbf	<i>an</i>		
Bochum Hbf	<i>ab</i>		
Bochum Wattenscheid Bf			
Essen Hbf	<i>an</i>		
Essen Hbf	<i>ab</i>		
Mülheim Hauptbahnhof			
Duisburg Hbf	<i>an</i>		
Duisburg Hbf	<i>ab</i>		
D-Flughafen Bf	<i>an</i>		
Düsseldorf Hbf 			

**RE11**national  
expressKassel-Wilhelmshöhe - Paderborn - Hamm -  
Kamen - Dortmund - Essen - Düsseldorf**RE11****RE**

# **RE** **RE34** Dortmund-Siegerland - Express



und zurück

Anschlüsse siehe Haltestellenverzeichnis/Linienplan  
Fahrradmitnahme begrenzt möglich

**DB**  
**RE34**  
Dortmund - Witten - Hagen - Letmathe -  
Finnentrop - Kreuztal - Siegen  
und zurück

**RE**  
**RE34**

**RE** **RE34**

montags bis freitags



Haltestellen		Abfahrtszeiten												
Dortmund Hbf	ab	5.59	7.59	8.59	9.59	11.59	13.59	15.59	17.59	18.59	19.59	21.59		
Witten Hbf	an	6.09	8.09	9.09	10.09	12.09	14.09	16.09	18.09	19.09	20.09	22.09		
Witten Hbf	ab	6.10	8.10	9.10	10.10	12.10	14.10	16.10	18.10	19.10	20.10	22.10		
Hagen Hbf	ab	4.14												
Hagen Hohenlimburg Bf	ab	25	6.31	8.31	9.31	10.31	12.31	14.31	16.31	18.31	19.31	20.31	22.31	
Letmathe	an	4.29	6.35	8.35	9.35	10.35	12.35	14.35	16.35	18.35	19.35	20.35	22.35	
Letmathe	ab	4.30	6.36	8.36	9.36	10.36	12.36	13.36	14.36	16.36	18.36	19.36	20.36	22.36
Altena (Westf)		38	44	44	44	44	44	44	44	44	44	44	44	
Werdohl		46	52	52	52	52	52	52	52	52	52	52	52	
Plettenberg		54	7.00	9.00	10.00	11.00	13.00	14.00	15.00	17.00	19.00	20.00	21.00	23.00
Finnentrop	an	5.03	7.09	9.09	10.09	11.09	13.09	14.09	15.09	17.09	19.09	20.09	21.09	23.09
Finnentrop	ab	5.04	7.10	9.10	10.10	11.10	13.10	14.10	15.10	17.10	19.10	20.10	21.10	23.10
Lennestadt-Grevenbrück Bf		09	7.15	9.15	10.15	11.15	13.15	14.15	15.15	17.15	19.15	20.15	21.15	15
Lennestadt-Meggen		13												19
Lennestadt-Altenhundem		16	7.22	9.22	10.22	11.22	13.21	14.21	15.21	17.21	19.21	20.21	21.21	22
Kirchhundem		19												23
Welschen Ennest Bf		27	7.32	9.32	10.32	11.32	13.32	14.32	15.32	17.32	19.32	20.32	21.32	33
Kreuztal-Littfeld Bf		31												37
Kreuztal-Eichen Bf		35												41
Kreuztal (Bstg 2)	an	5.38	7.40	9.40	10.40	11.40	13.40	14.40	15.40	17.40	19.40	20.40	21.40	23.44
Kreuztal (Bstg 2)	ab	5.39	7.41	9.41	10.41	11.41	13.41	14.41	15.41	17.41	19.41	20.41	21.41	23.45
Siegen-Geisweid Bf		43												49
Siegen-Weidenau		46	7.46	9.46	10.46	11.46	13.46	14.46	15.46	17.46	19.46	20.46	21.46	52
Siegen	an	5.50	7.50	9.50	10.50	11.50	13.50	14.50	15.50	17.50	19.50	20.50	21.50	23.56

**RE34**Dortmund - Witten - Hagen - Letmathe -  
Finnentrop - Kreuztal - Siegen**RE34****RE**

**RE** **RE34**

samstags



Haltestellen		Abfahrtszeiten											
Dortmund Hbf	ab	5.59	7.59	9.59	11.59	13.59	15.59	17.59	18.59	19.59	21.59		
Witten Hbf	an	6.09	8.09	10.09	12.09	14.09	16.09	18.09	19.09	20.09	22.09		
Witten Hbf	ab	6.10	8.10	10.10	12.10	14.10	16.10	18.10	19.10	20.10	22.10		
Hagen Hbf	ab												
Hagen Hohenlimburg Bf	ab	6.31	8.31	10.31	12.31	14.31	16.31	18.31	19.31	20.31	22.31		
Letmathe	an	6.35	8.35	10.35	12.35	14.35	16.35	18.35	19.35	20.35	22.35		
Letmathe	ab	6.36	8.36	9.36	10.36	12.36	13.36	14.36	16.36	18.36	19.36	20.36	22.36
Altena (Westf)		44	44	44	44	44	44	44	44	44	44	44	
Werdohl		52	52	52	52	52	52	52	52	52	52	52	
Plettenberg		7.00	9.00	10.00	11.00	13.00	14.00	15.00	17.00	19.00	20.00	21.00	23.00
Finnentrop	an	7.09	9.09	10.09	11.09	13.09	14.09	15.09	17.09	19.09	20.09	21.09	23.09
Finnentrop	ab	7.10	9.10	10.10	11.10	13.10	14.10	15.10	17.10	19.10	20.10	21.10	23.10
Lennestadt-Grevenbrück Bf		7.15	9.15	10.15	11.15	13.15	14.15	15.15	17.15	19.15	20.15	21.15	15
Lennestadt-Meggen													19
Lennestadt-Altenhundem		7.22	9.22	10.22	11.22	13.21	14.21	15.21	17.21	19.21	20.21	21.21	22
Kirchhundem													23
Welschen Ennest Bf		7.32	9.32	10.32	11.32	13.32	14.32	15.32	17.32	19.32	20.32	21.32	33
Kreuztal-Littfeld Bf													37
Kreuztal-Eichen Bf													41
Kreuztal (Bstg 2)	an	7.40	9.40	10.40	11.40	13.40	14.40	15.40	17.40	19.40	20.40	21.40	23.44
Kreuztal (Bstg 2)	ab	7.41	9.41	10.41	11.41	13.41	14.41	15.41	17.41	19.41	20.41	21.41	23.45
Siegen-Geisweid Bf													49
Siegen-Weidenau		7.46	9.46	10.46	11.46	13.46	14.46	15.46	17.46	19.46	20.46	21.46	52
Siegen	an	7.50	9.50	10.50	11.50	13.50	14.50	15.50	17.50	19.50	20.50	21.50	23.56

**RE34**Dortmund - Witten - Hagen - Letmathe -  
Finnentrop - Kreuztal - Siegen**RE34****RE**



Haltestellen		Abfahrtszeiten											
Dortmund Hbf	ab	5.59	7.59	9.59	11.59	13.59	15.59	17.59	18.59	19.59	21.59		
Witten Hbf	an	6.09	8.09	10.09	12.09	14.09	16.09	18.09	19.09	20.09	22.09		
Witten Hbf	ab	6.10	8.10	10.10	12.10	14.10	16.10	18.10	19.10	20.10	22.10		
Hagen Hbf	ab												
Hagen Hohenlimburg Bf	ab	6.31	8.31	10.31	12.31	14.31	16.31	18.31	19.31	20.31	22.31		
Letmathe	an	6.35	8.35	10.35	12.35	14.35	16.35	18.35	19.35	20.35	22.35		
Letmathe	ab	6.36	8.36	9.36	10.36	12.36	13.36	14.36	16.36	18.36	19.36	20.36	22.36
Altena (Westf)		44	44	44	44	44	44	44	44	44	44	44	
Werdohl		52	52	52	52	52	52	52	52	52	52	52	
Plettenberg		7.00	9.00	10.00	11.00	13.00	14.00	15.00	17.00	19.00	20.00	21.00	23.00
Finnentrop	an	7.09	9.09	10.09	11.09	13.09	14.09	15.09	17.09	19.09	20.09	21.09	23.09
Finnentrop	ab	7.10	9.10	10.10	11.10	13.10	14.10	15.10	17.10	19.10	20.10	21.10	23.10
Lennestadt-Grevenbrück Bf		7.15	9.15	10.15	11.15	13.15	14.15	15.15	17.15	19.15	20.15	21.15	15
Lennestadt-Meggen													19
Lennestadt-Altenhundem		7.22	9.22	10.22	11.22	13.21	14.21	15.21	17.21	19.21	20.21	21.21	22
Kirchhundem													23
Welschen Ennest Bf		7.32	9.32	10.32	11.32	13.32	14.32	15.32	17.32	19.32	20.32	21.32	33
Kreuztal-Littfeld Bf													37
Kreuztal-Eichen Bf													41
Kreuztal (Bstg 2)	an	7.40	9.40	10.40	11.40	13.40	14.40	15.40	17.40	19.40	20.40	21.40	23.44
Kreuztal (Bstg 2)	ab	7.41	9.41	10.41	11.41	13.41	14.41	15.41	17.41	19.41	20.41	21.41	23.45
Siegen-Geisweid Bf													49
Siegen-Weidenau		7.46	9.46	10.46	11.46	13.46	14.46	15.46	17.46	19.46	20.46	21.46	52
Siegen	an	7.50	9.50	10.50	11.50	13.50	14.50	15.50	17.50	19.50	20.50	21.50	23.56



Haltestellen		Abfahrtszeiten													
		<span style="border: 1px solid black; padding: 2px;">07</span> <span style="border: 1px solid black; padding: 2px;">73</span>													
<i>Siegen</i>	ab	4.01	5.08	6.08	8.08	10.08	11.08	12.08	14.08	15.08	16.08	18.08	20.08	<span style="border: 1px solid black; padding: 2px;">22.08</span>	<span style="border: 1px solid black; padding: 2px;">22.08</span>
<i>Siegen-Weidenau</i>		05	5.12	6.12	8.12	10.12	11.12	12.12	14.12	15.12	16.12	18.12	20.12	22.12	22.12
<i>Siegen-Geisweid Bf</i>		08													
<i>Kreuztal</i>		12	5.18	6.18	8.18	10.18	11.18	12.18	14.18	15.18	16.18	18.18	20.18	22.18	22.18
<i>Kreuztal-Eichen Bf</i>		15													
<i>Kreuztal-Littfeld Bf</i>		19													
<i>Welschen Ennest Bf</i>		24	5.26	6.26	8.26	10.26	11.26	12.26	14.26	15.26	16.26	18.26	20.26	22.26	22.26
<i>Kirchhundem</i>		31													
<i>Lennestadt-Altenhundem</i>		35	5.36	6.36	8.36	10.36	11.36	12.36	14.36	15.36	16.36	18.36	20.36	22.36	22.36
<i>Lennestadt-Meggen</i>		38													
<i>Lennestadt Grevenbrück Bf</i>		42	5.42	6.42	8.42	10.42	11.42	12.42	14.42	15.42	16.42	18.42	20.42	22.42	22.42
<i>Finntrop</i>	an	4.47	5.47	6.47	8.47	10.47	11.47	12.47	14.47	15.47	16.47	18.47	20.47	22.47	22.47
<i>Finntrop</i>	ab	4.48	5.48	6.48	8.48	10.48	11.48	12.48	14.48	15.48	16.48	18.48	20.48	22.48	22.48
<i>Plettenberg</i>		58	58	58	58	58	58	58	58	58	58	58	58	58	58
<i>Werdohl</i>		5.05	6.05	7.05	9.05	11.05	12.05	13.05	15.05	16.05	17.05	19.05	21.05	23.05	23.05
<i>Altena (Westf)</i>		13	13	13	13	13	13	13	13	13	13	13	13	13	13
<i>Letmathe</i>	an	5.22	6.22	7.22	9.22	11.22	12.22	13.22	15.22	16.22	17.22	19.22	21.22	23.22	23.22
<i>Letmathe</i>	ab	5.23	6.23	7.23	9.23	11.23		13.23	15.23	16.23	17.23	19.23	21.23	23.23	23.23
<i>Hagen Hohenlimburg Bf</i>	an	5.27	6.27	7.27	9.27	11.27		13.27	15.27	16.27	17.27	19.27	21.27	27	23.27
<i>Hagen Hbf</i>	an													23.39	
<i>Witten Hbf</i>	an	5.48	6.48	7.48	9.48	11.48		13.48	15.48	16.48	17.48	19.48	21.48		23.48
<i>Witten Hbf</i>	ab	5.49	6.49	7.49	9.49	11.49		13.49	15.49	16.49	17.49	19.49	21.49		23.49
<i>Dortmund Hbf</i>	an	5.59	6.59	7.59	9.59	11.59		13.59	15.59	16.59	17.59	19.59	21.59		23.59

07 = nur sonntags bis donnerstags    73 = Freitag, Samstag und vor Feiertagen

**RE** **RE34**

samstags

sonn- und feiertags



Haltestellen		Abfahrtszeiten																	
		FR																	
<i>Siegen</i>	ab	6.08	8.08	10.08	11.08	12.08	14.08	15.08	16.08	18.08	20.08	22.08	6.08	8.08	10.08	11.08	12.08	14.08	15.08
<i>Siegen-Weidenau</i>		6.12	8.12	10.12	11.12	12.12	14.12	15.12	16.12	18.12	20.12	22.12	6.12	8.12	10.12	11.12	12.12	14.12	15.12
<i>Siegen-Geisweid Bf</i>																			
<i>Kreuztal</i>		6.18	8.18	10.18	11.18	12.18	14.18	15.18	16.18	18.18	20.18	22.18	6.18	8.18	10.18	11.18	12.18	14.18	15.18
<i>Kreuztal-Eichen Bf</i>																			
<i>Kreuztal-Littfeld Bf</i>																			
<i>Welschen Ennest Bf</i>		6.26	8.26	10.26	11.26	12.26	14.26	15.26	16.26	18.26	20.26	22.26	6.26	8.26	10.26	11.26	12.26	14.26	15.26
<i>Kirchhundem</i>																			
<i>Lennestadt-Altenhundem</i>		6.36	8.36	10.36	11.36	12.36	14.36	15.36	16.36	18.36	20.36	22.36	6.36	8.36	10.36	11.36	12.36	14.36	15.36
<i>Lennestadt-Meggen</i>																			
<i>Lennestadt Grevenbrück Bf</i>		6.42	8.42	10.42	11.42	12.42	14.42	15.42	16.42	18.42	20.42	22.42	6.42	8.42	10.42	11.42	12.42	14.42	15.42
<i>Finntrop</i>	an	6.47	8.47	10.47	11.47	12.47	14.47	15.47	16.47	18.47	20.47	22.47	6.47	8.47	10.47	11.47	12.47	14.47	15.47
<i>Finntrop</i>	ab	6.48	8.48	10.48	11.48	12.48	14.48	15.48	16.48	18.48	20.48	22.48	6.48	8.48	10.48	11.48	12.48	14.48	15.48
<i>Plettenberg</i>		58	58	58	58	58	58	58	58	58	58	58	58	58	58	58	58	58	58
<i>Werdohl</i>		7.05	9.05	11.05	12.05	13.05	15.05	16.05	17.05	19.05	21.05	23.05	7.05	9.05	11.05	12.05	13.05	15.05	16.05
<i>Altena (Westf)</i>		13	13	13	13	13	13	13	13	13	13	13	13	13	13	13	13	13	13
<i>Letmathe</i>	an	7.22	9.22	11.22	12.22	13.22	15.22	16.22	17.22	19.22	21.22	23.22	7.22	9.22	11.22	12.22	13.22	15.22	16.22
<i>Letmathe</i>	ab	7.23	9.23	11.23		13.23	15.23	16.23	17.23	19.23	21.23	23.23	7.23	9.23	11.23		13.23	15.23	16.23
<i>Hagen Hohenlimburg Bf</i>		7.27	9.27	11.27		13.27	15.27	16.27	17.27	19.27	21.27	23.27	7.27	9.27	11.27		13.27	15.27	16.27
<i>Hagen Hbf</i>	an																		
<i>Witten Hbf</i>	an	7.48	9.48	11.48		13.48	15.48	16.48	17.48	19.48	21.48	23.48	7.48	9.48	11.48		13.48	15.48	16.48
<i>Witten Hbf</i>	ab	7.49	9.49	11.49		13.49	15.49	16.49	17.49	19.49	21.49	23.49	7.49	9.49	11.49		13.49	15.49	16.49
<i>Dortmund Hbf</i>	an	7.59	9.59	11.59		13.59	15.59	16.59	17.59	19.59	21.59	23.59	7.59	9.59	11.59		13.59	15.59	16.59

FR = Freitag, Samstag und vor Feiertagen

**RE34**Siegen - Finnentrop/Iserlohn - Letmathe -  
Hagen - Witten - Dortmund -**RE34****RE**



**RE** **RE34**

sonn- und feiertags



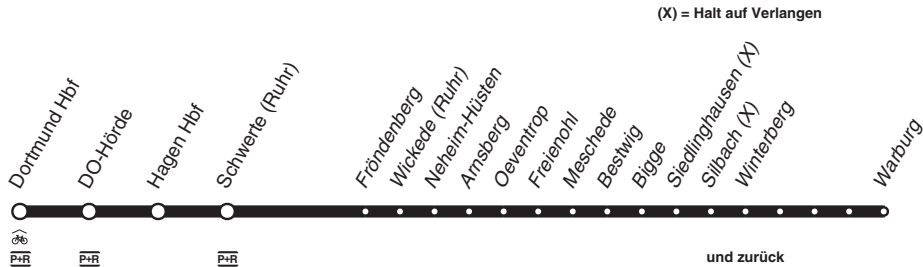
Haltestellen		Abfahrtszeiten				
				<b>07</b>	<b>73</b>	
<i>Siegen</i>	ab	16.08	18.08	20.08	22.08	22.08
<i>Siegen-Weidenau</i>		16.12	18.12	20.12	22.12	22.12
<i>Siegen-Geisweid Bf</i>						
<i>Kreuztal</i>		16.18	18.18	20.18	22.18	22.18
<i>Kreuztal-Eichen Bf</i>						
<i>Kreuztal-Littfeld Bf</i>						
<i>Welschen Ennest Bf</i>		16.26	18.26	20.26	22.26	22.26
<i>Kirchhundem</i>						
<i>Lennestadt-Altenhundem</i>		16.36	18.36	20.36	22.36	22.36
<i>Lennestadt-Meggen</i>						
<i>Lennestadt Grevenbrück Bf</i>		16.42	18.42	20.42	22.42	22.42
<i>Finnentrop</i>	an	16.47	18.47	20.47	22.47	22.47
<i>Finnentrop</i>	ab	16.48	18.48	20.48	22.48	22.48
<i>Plettenberg</i>		58	58	58	58	58
<i>Werdohl</i>		17.05	19.05	21.05	23.05	23.05
<i>Altena (Westf)</i>		13	13	13	13	13
<i>Letmathe</i>	an	17.22	19.22	21.22	23.22	23.22
<i>Letmathe</i>	ab	17.23	19.23	21.23	23.23	23.23
<i>Hagen Hohenlimburg Bf</i>		17.27	19.27	21.27	23.27	23.27
<i>Hagen Hbf</i>	an				23.39	
<i>Witten Hbf</i>	an	17.48	19.48	21.48		23.48
<i>Witten Hbf</i>	ab	17.49	19.49	21.49		23.49
<i>Dortmund Hbf</i>	an	17.59	19.59	21.59		23.59

**07** = nur sonntags bis donnerstags    **73** = Freitag, Samstag und vor Feiertagen**RE34**Siegen - Finnentrop/Iserlohn - Letmathe -  
Hagen - Witten - Dortmund -**RE34****RE**

**RE****RE57**

# Dortmund-Sauerland - Express

DB-Kursbuchstrecke: 438



Fahrradmitnahme begrenzt möglich  
 Anschlüsse siehe Haltestellenverzeichnis/Linienplan

**RE57**

Dortmund - Hagen - Schwerte - Fröndenberg -  
 Arnsberg - Bestwig - Winterberg - Warburg  
 und zurück

**RE57****RE**



Haltestellen		Abfahrtszeiten															
Dortmund Hbf	ab	6.41	7.41	8.41	9.41	10.41	11.41	12.41	13.41	14.41	15.41	16.41	17.41	18.41	19.41	20.41	21.23
DO-Signal-Iduna-Park																	21.28
Dortmund Hörde Bf	ab	6.48	7.48	8.48	9.48	10.48	11.48	12.48	13.48	14.48	15.48	16.48	17.48	18.48	19.48	20.48	21.32
Schwerte (Ruhr)/ZOB/Bf	an																21.43
Schwerte (Ruhr)/ZOB/Bf	ab																21.49
Fröndenberg	ab	7.05	8.05	9.05	10.05	11.05	12.05	13.05	14.05	15.05	16.05	17.05	18.05	19.05	20.05	21.05	21.59
Wickede (Ruhr)		11	11	11	11	11	11	11	11	11	11	11	11	11	11	11	22.05
Neheim-Hüsten		19	19	19	19	19	19	19	19	19	19	19	19	19	19	19	14
Amsberg		25	25	25	25	25	25	25	25	25	25	25	25	25	25	25	21
Oeventrop Bahnhof		30	30	30	30	30	30	30	30	30	30	30	30	30	30	30	26
Freienohl		35	35	35	35	35	35	35	35	35	35	35	35	35	35	35	31
Meschede	5.06	42	8.42	42	10.42	42	12.42	42	14.42	42	16.42	42	18.42	42	20.42	42	39
Bestwig	an		7.48		9.48		11.48		13.48		15.48		17.48		19.48		22.45
Bestwig	ab	6.10	7.50		9.50		11.50		13.50		15.50		17.50		19.50		
Bigge		17	58		58		58		58		58		58		58		
Siedlinghausen ▼		34	8.12		10.12		12.12		14.12		16.12		18.12		20.12		
Silbach ▼		39	18		18		18		18		18		18		18		
Winterberg	an	6.45	8.24		10.24		12.24		14.24		16.24		18.24		20.24		
Warburg (Westf)	an	6.12	9.07	10.07	11.07	12.07	13.07	14.07	15.07	16.07	17.07	18.07	19.07	20.07	21.07	22.07	

am 24. und 31. Dezember Verkehr wie samstags

Hält in Siedlinghausen und Silbach nur auf Verlangen, bitte beim Triebfahrzeugführer melden bzw. bemerkbar machen

**RE** RE57

montags bis freitags



Haltestellen		Abfahrtszeiten	
Dortmund Hbf	ab	22.23	23.23
DO-Signal-Iduna-Park		22.28	23.28
Dortmund Hörde Bf	ab	22.32	23.32
Schwerte (Ruhr)/ZOB/Bf	an	22.43	23.43
Schwerte (Ruhr)/ZOB/Bf	ab	22.49	23.49
Fröndenberg	ab	22.59	23.59
Wickede (Ruhr)		23.05	0.05
Neheim-Hüsten		14	14
Amsberg		21	21
Oeventrop Bahnhof		26	26
Freienohl		31	31
Meschede		39	39
Bestwig	an	23.45	0.45
Bestwig	ab		
Bigge			
Siedlinghausen ▼			
Silbach ▼			
Winterberg	an		
Warburg (Westf)	an		

am 24. und 31. Dezember Verkehr wie samstags

Hält in Siedlinghausen und Silbach nur auf Verlangen, bitte beim Triebfahrzeugführer melden bzw. bemerkbar machen

RE57

Dortmund - Hagen - Schwerte - Fröndenberg -  
Amsberg - Bestwig - Winterberg - Warburg

RE57

**RE**



Haltestellen		Abfahrtszeiten												
Dortmund Hbf	ab	0.23	1.23		7.41		16.41	17.41	18.41	19.41	20.41	21.23	22.23	23.23
DO-Signal-Iduna-Park		0.28	1.28									21.28	22.28	23.28
Dortmund Hörde Bf	ab	0.32	1.32		7.48		16.48	17.48	18.48	19.48	20.48	21.32	22.32	23.32
Schwerte (Ruhr)/ZOB/Bf	an											21.43	22.43	23.43
Schwerte (Ruhr)/ZOB/Bf	ab											21.49	22.49	23.49
Fröndenberg	ab	0.59	1.59		8.05		17.05	18.05	19.05	20.05	21.05	21.59	22.59	23.59
Wickede (Ruhr)		1.05	2.05		11		11	11	11	11	11	22.05	23.05	0.05
Neheim-Hüsten		14	14		19		19	19	19	19	19	14	14	14
Amsberg		21	21		25	alle	25	25	25	25	25	21	21	21
Oeventrop Bahnhof		26	26		30	60	30	30	30	30	30	26	26	26
Freienohl		31	31		35	Min.	35	35	35	35	35	31	31	31
Meschede		39	39	6.09	42		42	18.42	42	20.42	42	39	39	39
Bestwig	an	1.45	2.45		8.48		17.48		19.48		21.48	22.45	23.45	0.45
Bestwig	ab				7.50	8.50	17.50		19.50					
Bigge					58	58	58		58					
Siedlinghausen ▼					8.12	9.12	18.12		20.12					
Silbach ▼					18	18	18		18					
Winterberg	an				8.24	9.24	18.24		20.24					
Warburg (Westf)	an			7.15	10.07		19.07	20.07	21.07	22.07				

Hält in Siedlinghausen und Silbach nur auf Verlangen, bitte beim Triebfahrzeugführer melden bzw. bemerkbar machen



Haltestellen		Abfahrtszeiten										
Dortmund Hbf	ab	0.23	1.23	7.41	16.41	17.41	18.41	19.41	20.41	21.23	22.23	23.23
DO-Signal-Iduna-Park		0.28	1.28							21.28	22.28	23.28
Dortmund Hörde Bf	ab	0.32	1.32	7.48	16.48	17.48	18.48	19.48	20.48	21.32	22.32	23.32
Schwerte (Ruhr)/ZOB/Bf	an	0.43	1.43							21.43	22.43	23.43
Schwerte (Ruhr)/ZOB/Bf	ab	0.49	1.49							21.49	22.49	23.49
Fröndenberg	ab	0.59	1.59	8.05	17.05	18.05	19.05	20.05	21.05	21.59	22.59	23.59
Wickede (Ruhr)		1.05	2.05	11	11	11	11	11	11	22.05	23.05	0.05
Neheim-Hüsten		14	14	19	19	19	19	19	19	14	14	14
Amsberg		21	21	25	alle	25	25	25	25	21	21	21
Oeventrop Bahnhof		26	26	30	60	30	30	30	30	26	26	26
Freienohl		31	31	35	Min.	35	35	35	35	31	31	31
Meschede		39	39	42	42	18.42	42	20.42	42	39	39	39
Bestwig	an	1.45	2.45	8.48	17.48	19.48			21.48	22.45	23.45	0.45
Bestwig	ab			8.50	17.50	19.50						
Bigge				58	58	58						
Siedlinghausen ▼				9.12	18.12	20.12						
Silbach ▼				18	18	18						
Winterberg	an			9.24	18.24	20.24						
Warburg (Westf)	an			10.07	19.07	20.07	21.07	22.07				

Hält in Siedlinghausen und Silbach nur auf Verlangen, bitte beim Triebfahrzeugführer melden bzw. bemerkbar machen



Haltestellen		Abfahrtszeiten																		
Warburg (Westf)	ab																			
Winterberg			6.16	6.50			7.52			8.52			9.52			11.52			13.52	
Silbach ▼			23	56				8.31					10.31					12.31		
Siedlinghausen ▼			34	7.01				43					43					43		
Bigge			48	16				59					59					59		
Bestwig	an		6.56	7.25			9.03	9.07		10.03			11.03	11.07		13.03	13.07		15.03	
Bestwig	ab	5.05	6.10	6.59	7.10		8.10	9.10	9.10	9.10	10.10	10.10	11.10	11.10	12.10	13.10	13.10	14.10	15.10	
Meschde		12	17	7.06	17		17	17	17	17	17	17	17	17	17	17	17	17	17	17
Freienohl		19	24	13	24		24	9.24	24	24	10.24	24	11.24	24	24	13.24	24	24	15.24	
Oeventrop Bahnhof		24	29	18	29		29		29	29		29		29	29		29	29		
Arnsberg		29	34	23	34		34	9.34	34	34	10.34	34	11.34	34	34	13.34	34	34	15.34	
Neheim-Hüsten		35	40	29	40		40	40	40	40	40	40	40	40	40	40	40	40	40	40
Wickede (Ruhr)		43	48	37	48		48	48	48	48	48	48	48	48	48	48	48	48	48	48
Fröndenberg		5.49	6.53	7.43	7.53		8.53	9.53	9.53	9.53	10.53	10.53	11.53	11.53	12.53	13.53	13.53	14.53	15.53	
Schwerte (Ruhr)/ZOB/Bf	an			7.52						9.53	10.53	10.53	11.53	11.53	12.53	13.53	13.53	14.53	15.53	
Schwerte (Ruhr)/ZOB/Bf	ab			7.57						9.53	10.53	10.53	11.53	11.53	12.53	13.53	13.53	14.53	15.53	
Hagen Hbf	an			8.06						10.10	11.10	11.10	12.10	12.10	13.10	14.10	14.10	15.10	16.10	
Dortmund Hörde Bf		6.08	7.10		8.10		9.10	10.10	10.10	10	10	10	10	10	10	10	10	10	10	10
Dortmund Hbf	an	6.16	7.17		8.17		9.17	10.17	10.17	10.17	11.17	11.17	12.17	12.17	13.17	14.17	14.17	15.17	16.17	

am 24. und 31. Dezember Verkehr wie samstags

Hält in Siedlinghausen und Silbach nur auf Verlangen, bitte beim Triebfahrzeugführer melden bzw. bemerkbar machen



Haltestellen		Abfahrtszeiten												
Warburg (Westf)	ab		15.52		17.52		18.52		19.52	20.52		21.52		
Winterberg		14.31		16.31		18.31					21.31			
Silbach ▼		38		38		38					38			
Siedlinghausen ▼		43		43		43					43			
Bigge		59		59		59					59			
Bestwig	an	15.07	17.03	17.07	19.03	19.07	20.03		21.03	22.03	22.07	22.52		
Bestwig	ab	15.10	16.10	17.10	17.10	18.10	19.10	19.10	20.10	20.10	21.04	22.10	22.10	22.53
Meschede		17	17	17	17	17	17	17	17	21.11	17	17	23.00	
Freienohl		24	24	17.24	24	24	19.24	24	20.24	24	22.24		24	
Oeventrop Bahnhof		29	29		29	29		29		29			29	
Arnsberg		34	34	17.34	34	34	19.34	34	20.34	34	22.34		34	
Neheim-Hüsten		40	40	40	40	40	40	40	40		40		40	
Wickede (Ruhr)		48	48	48	48	48	48	48	48		48		48	
Fröndenberg		15.53	16.53	17.53	17.53	18.53	19.53	19.53	20.53	20.53	22.53		22.53	
Schwerte (Ruhr)/ZOB/Bf	an	15.53	16.53	17.53	17.53	18.53	19.53	19.53						
Schwerte (Ruhr)/ZOB/Bf	ab	15.53	16.53	17.53	17.53	18.53	19.53	19.53						
Hagen Hbf	an	16.10	17.10	18.10	18.10	19.10	20.10	20.10						
Dortmund Hörde Bf		10	10	10	10	10	10	10						
Dortmund Hbf	an	16.17	17.17	18.17	18.17	19.17	20.17	20.17						

am 24. und 31. Dezember Verkehr wie samstags

Hält in Siedlinghausen und Silbach nur auf Verlangen, bitte beim Triebfahrzeugführer melden bzw. bemerkbar machen





Haltestellen		Abfahrtszeiten						
Warburg (Westf)	ab		7.52	17.52	18.52	20.52	21.52	
Winterberg		7.31	8.31	18.31	21.31			
Silbach ▼		38	38	38	38			
Siedlinghausen ▼		43	43	43	43			
Bigge		59	59	59	59			
Bestwig	an	8.07	9.07	19.07	20.07	22.07	22.10	22.52
Bestwig	ab	7.10	8.10	9.10	19.10	20.10	22.10	22.10
Meschede		17	17	17	17	17	17	23.00
Freienohl		24	24	24	alle	24	24	24
Oeventrop Bahnhof		29	29	29	60	29	29	29
Arnsberg		34	34	34	Min.	34	34	34
Neheim-Hüsten		40	40	40	40	40	40	40
Wickede (Ruhr)		48	48	48	48	48	48	48
Fröndenberg		7.53	8.53	9.53	19.53	20.53	22.53	22.53
Schwerte (Ruhr)/ZOB/Bf	an						23.03	
Schwerte (Ruhr)/ZOB/Bf	ab						23.10	
Hagen Hbf	an							
Dortmund Hörde Bf		8.10	9.10	10.10	20.10	21.10	23.22	
Dortmund Hbf	an	8.17	9.17	10.17	20.17	21.17	23.29	

Hält in Siedlinghausen und Silbach nur auf Verlangen, bitte beim Triebfahrzeugführer melden bzw. bemerkbar machen



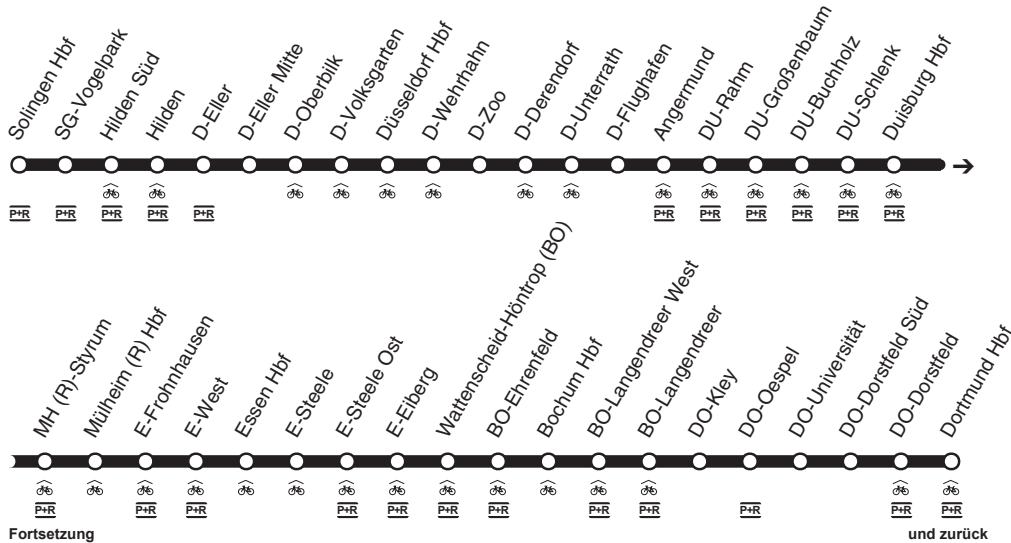
Haltestellen		Abfahrtszeiten					
Warburg (Westf)	ab	7.52	17.52	18.52	20.52	21.52	
Winterberg		8.31	18.31		21.31		
Silbach ▼		38	38		38		
Siedlinghausen ▼		43	43		43		
Bigge		59	59		59		
Bestwig	an	9.07	19.07	20.07	22.07	22.10	22.54
Bestwig	ab	8.10	9.10	19.10	20.10	22.10	
Meschede		17	17	17	17	17	
Freienohl		24	24	alle	24	24	24
Oeventrop Bahnhof		29	29	60	29	29	29
Arnsberg		34	34	Min.	34	34	34
Neheim-Hüsten		40	40		40	40	40
Wickede (Ruhr)		48	48		48	48	48
Fröndenberg		8.53	9.53	19.53	20.53	22.53	
Schwerte (Ruhr)/ZOB/Bf	an					23.03	
Schwerte (Ruhr)/ZOB/Bf	ab					23.10	
Hagen Hbf	an						
Dortmund Hörde Bf		9.10	10.10	20.10	21.10	23.22	
Dortmund Hbf	an	9.17	10.17	20.17	21.17	23.29	

Hält in Siedlinghausen und Silbach nur auf Verlangen, bitte beim Triebfahrzeugführer melden bzw. bemerkbar machen



DB-Kursbuchstrecke: 450.1

Gültig bis 7.2.2025



Anschlüsse siehe Haltestellenverzeichnis/Linienplan  
Fahrradbeförderung ganztägig



Solingen - Düsseldorf Hbf - D-Flughafen -  
Duisburg - Mülheim - Essen - Bochum - Dortmund  
und zurück



S1


 Solingen - Düsseldorf Hbf - D-Flughafen -  
 Duisburg - Mülheim - Essen - Bochum - Dortmund

S1



Gültig bis 7.2.2025

montags bis freitags



Haltestellen		Abfahrtszeiten											
Solingen Hbf	ab	0.13	1.13	3.13	4.13	5.13	5.33	5.53		7.13	7.23	7.33	
SG-Vogelpark		16	16	16	16	16	36	56		16	26	36	
Hilden Süd S		19	19	19	19	19	39	59		19	30	39	
Hilden		22	22	22	22	22	42	6.02		22	32	42	
D-Eller		26	26	26	26	26	46	06		26	36	46	
D-Eller Mitte		28	28	28	28	28	48	08		28	38	48	
D-Oberbilk		31	31	31	31	31	51	11		31	41	51	
D-Volksgarten		33	33	33	33	33	53	13		33	43	53	
Düsseldorf Hbf <sup>كاف</sup>	an	0.35	1.35	3.35	4.35	5.35	5.55	6.15		7.35	7.44	7.55	
Düsseldorf Hbf <sup>كاف</sup>	ab	0.37	1.37	3.37	4.37	4.57	5.17	5.37	5.57	6.17	7.37	7.46	7.57
D-Wehrhahn		39	39	39	39	59	19	39	59	19	39	7.48	59
D-Zoo		41	41	41	41	5.01	21	41	6.01	21	41	8.01	
D-Derendorf		43	43	43	43	03	23	43	03	23	usw.	43	03
D-Unterrath		46	46	46	46	06	5.27	46	06	6.27	bis	46	06
D-Flughafen	ab	0.48	1.48	3.48	4.48	5.08	5.48	6.08		7.48		8.08	
Angermund		52	52	52	52	12	52	12		52		12	
DU-Rahm		54	54	54	54	14	54	14		54		14	
DU-Großenbaum		58	58	58	58	18	58	18		58		18	
DU-Buchholz		1.01	2.01	4.01	5.01	21	6.01	21		8.01		21	
DU-Schlenk		04	04	04	04	24	04	24		04		24	
Duisburg Hbf	an	1.06	2.06	4.06	5.06	5.28	6.06	6.28		8.06		8.28	
Duisburg Hbf	ab	1.07	2.07	4.07	4.37	5.07	5.37	6.07	6.37	8.07		8.37	
MH-Styrum		12	12	12	12	42	12	42		12		42	
Mülheim Hauptbahnhof		16	16	16	46	16	46	16	46	16		46	
E-Frohnhausen		20	20	20	50	20	50	20	50	20		50	
E-West		22	22	22	52	22	52	22	52	22		52	
Essen Hbf	an	1.25	2.25	4.25	4.55	5.25	5.55	6.25	6.55	8.25		8.55	

Essen Hbf	ab	1.26	2.26	4.26	4.56	5.26	5.56	6.10	6.26	6.40	6.56	7.10	8.26	8.40	8.56	
E-Steele		30	30	30	5.00	30	6.00	15	30	45	7.00	15	30	45	9.00	
E-Steele Ost		32	32	32	02	32	02	17	32	47	02	17	32	47	02	
E-Eiberg		35	35	35	05	35	04	19	35	49	04	19	35	49	04	
Wattenscheid-Höntrop		38	38	38	08	38	08	23	38	53	08	23	38	53	08	
BO-Ehrenfeld		42	42	42	12	42	11	26	42	56	11	26	42	56	11	
Bochum Hbf	an	1.43	2.43	4.43	5.13	5.43	6.13	6.28	6.43	6.58	7.13	7.28	usw.	8.43	8.58	9.13
Bochum Hbf	ab	1.44	2.44	4.44	5.14	5.44	6.14	6.29	6.44	6.59	7.14	7.29	bis	8.44	8.59	9.14
BO-Langendreer West		49	49	49	19	49	18	33	49	7.03	18	33	49	9.03	18	
BO-Langendreer		51	51	51	21	51	21	36	51	06	21	36	51	06	21	
DO-Kley		54	54	54	24	54	24	39	54	09	24	39	54	09	24	
DO-Oespel		56	56	56	26	56	26	41	56	11	26	41	56	11	26	
DO-Universität		59	59	59	29	59	29	44	59	14	29	44	59	14	29	
DO-Dorstfeld Süd		2.01	3.01	5.01	31	6.01	31	46	7.01	16	31	46	9.01	16	31	
DO-Dorstfeld		03	03	03	33	03	33	48	03	18	33	48	03	18	33	
Dortmund Hbf	an	2.10	3.10	5.10	5.40	6.10	6.40	6.55	7.10	7.25	7.40	7.55	9.10	9.25	9.40	

S1


 Solingen - Düsseldorf Hbf - D-Flughafen -  
 Duisburg - Mülheim - Essen - Bochum - Dortmund


S1

S1


 Solingen - Düsseldorf Hbf - D-Flughafen -  
 Duisburg - Mülheim - Essen - Bochum - Dortmund

S1



Gültig bis 7.2.2025

montags bis freitags



Haltestellen		Abfahrtszeiten												
Solingen Hbf	ab	7.43	7.53	8.13	8.33	8.53	9.13	9.13	9.33	9.53		17.33	17.53	18.13
SG-Vogelpark		46	56	16	36	56	16	16	36	56		36	56	16
Hilden Süd S		49	59	19	39	59	19	19	39	59		39	59	19
Hilden		52	8.02	22	42	9.02	22	22	42	10.02		42	18.02	22
D-Eller		56	06	26	46	06	26	26	46	06		46	06	26
D-Eller Mitte		58	08	28	48	08	28	28	48	08		48	08	28
D-Oberbilk		8.01	11	31	51	11	31	31	51	11		51	11	31
D-Volksgarten		03	13	33	53	13	33	33	53	13		53	13	33
Düsseldorf Hbf	an	8.04	8.15	8.35	8.55	9.15	9.35	9.35	9.55	10.15		17.55	18.15	18.35
Düsseldorf Hbf	ab	8.05	8.17	8.37	8.57	9.17	9.37	9.37	9.57	10.17		17.57	18.17	18.37
D-Wehrhahn		8.08	19	39	59	19	39	39	59	19		59	19	39
D-Zoo			21	41	9.01	21	41	41	10.01	21		18.01	21	41
D-Derendorf			23	43	03	23	43	43	03	23	usw.	03	23	43
D-Unterrath			8.27	46	06	9.27	46	46	06	10.27	bis	06	26	46
D-Flughafen	ab			8.48	9.08		9.48	9.48	10.08			18.08	18.28	18.48
Angermund				52	12		52	52	12			12	32	52
DU-Rahm				54	14		54	54	14			14	34	54
DU-Großenbaum				58	18		58	58	18			18	38	58
DU-Buchholz				9.01	21		10.01	10.01	21			21	41	19.01
DU-Schlenk				04	24		04	04	24			24	44	04
Duisburg Hbf	an			9.06	9.28		10.06	10.06	10.28			18.28	18.46	19.06
Duisburg Hbf	ab			9.07	9.37		10.07	10.07	10.37			18.37		19.07
MH-Styrum				12	42		12	12	42			42		12
Mülheim Hauptbahnhof				16	46		16	16	46			46		16
E-Frohnhausen				20	50		20	20	50			50		20
E-West				22	52		22	22	52			52		22
Essen Hbf	an			9.25	9.55		10.25	10.25	10.55			18.55		19.25

Essen Hbf	ab	9.10	9.26	9.40	9.56	10.10	10.26	10.26	10.40	10.56	11.10	18.56	19.26
E-Steele		15	30	45	10.00	15	30	30	45	11.00	15	19.00	30
E-Steele Ost		17	32	47	02	17	32	32	47	02	17	02	32
E-Eiberg		19	35	49	04	19	35	35	49	04	19	04	35
Wattenscheid-Höntrop		23	38	53	08	23	38	38	53	08	23	08	38
BO-Ehrenfeld		26	42	56	11	26	42	42	56	11	26	11	42
Bochum Hbf	an	9.28	9.43	9.58	10.13	10.28	10.43	10.43	10.58	11.13	11.28	usw.	19.13
Bochum Hbf	ab	9.29	9.44	9.59	10.14	10.29	10.44	10.44	10.59	11.14	11.29	bis	19.14
BO-Langendreer West		33	49	10.03	18	33	49	49	11.03	18	33	18	49
BO-Langendreer		36	51	06	21	36	51	51	06	21	36	21	51
DO-Kley		39	54	09	24	39	54	54	09	24	39	24	54
DO-Oespel		41	56	11	26	41	56	56	11	26	41	26	56
DO-Universität		44	59	14	29	44	59	59	14	29	44	29	59
DO-Dorstfeld Süd		46	10.01	16	31	46	11.01	11.01	16	31	46	31	20.01
DO-Dorstfeld		48	03	18	33	48	03	03	18	33	48	33	03
Dortmund Hbf	an	9.55	10.10	10.25	10.40	10.55	11.10	11.10	11.25	11.40	11.55	19.40	20.10

S1


 Solingen - Düsseldorf Hbf - D-Flughafen -  
 Duisburg - Mülheim - Essen - Bochum - Dortmund


S1

S1


 Solingen - Düsseldorf Hbf - D-Flughafen -  
 Duisburg - Mülheim - Essen - Bochum - Dortmund

S1



Gültig bis 7.2.2025

montags bis freitags

samstags



Haltestellen		Abfahrtszeiten																
Solingen Hbf	ab	18.33	18.53	19.13		23.13						0.13	4.13	4.43	5.13		23.13	
SG-Vogelpark		36	56	16		16						16	16	46	16		16	
Hilden Süd S		39	59	19		19						19	19	49	19		19	
Hilden		42	19.02	22		22						22	22	52	22		22	
D-Eller		46	06	26		26						26	26	56	26		26	
D-Eller Mitte		48	08	28		28						28	28	58	28		28	
D-Oberbilk		51	11	31		31						31	31	5.01	31		31	
D-Volksgarten		53	13	33		33						33	33	03	33		33	
Düsseldorf Hbf	an	18.55	19.15	19.35		23.35						0.35	4.35	5.05	5.35		23.35	
Düsseldorf Hbf	ab	18.57	19.17	19.37		23.37						0.37	4.37	5.07	5.37		23.37	
D-Wehrhahn		59	19	39		39						39	39	09	39		39	
D-Zoo		19.01	21	41		41						41	41	11	41		41	
D-Derendorf		03	23	43	alle	43						43	alle	43	13	43	usw.	
D-Unterrath		06	26	46	30	46						46	60	46	16	46	bis	46
D-Flughafen	ab	19.08	19.28	19.48	Min.	23.48						0.48	Min.	4.48	5.18	5.48		23.48
Angermund		12	32	52		52						52	52	22	52		52	
DU-Rahm		14	34	54		54						54	54	24	54		54	
DU-Großenbaum		18	38	58		58						58	58	28	58		58	
DU-Buchholz		21	41	20.01		0.01						1.01	5.01	31	6.01		0.01	
DU-Schlenk		24	44	04		04						04	04	34	04		04	
Duisburg Hbf	an	19.28	19.46	20.06		0.06						1.06	5.06	5.36	6.06		0.06	
Duisburg Hbf	ab	19.37	20.07	0.07		0.07						1.07	5.07	5.37	6.07		0.07	
MH-Styrum		42		12		12						12	12	42	12		12	
Mülheim Hauptbahnhof		46		16		16						16	16	46	16		16	
E-Frohnhausen		50		20		20						20	20	50	20		20	
E-West		52		22		22						22	22	52	22		22	
Essen Hbf	an	19.55		20.25		0.25						1.25	5.25	5.55	6.25		0.25	



Essen Hbf	ab	19.56	20.26	0.26		1.26	5.26	5.56	6.26		0.26	
E-Steele		20.00	30	30		30	30	6.00	30		30	
E-Steele Ost		02	32	32		32	32	02	32		32	
E-Eiberg		04	35	35		35	35	04	35		35	
Wattenscheid-Höntrop		08	38	38		38	38	08	38		38	
BO-Ehrenfeld		11	42	42		42	42	11	42		42	
Bochum Hbf	an	20.13	20.43	alle	0.43	1.43	alle	5.43	6.13	6.43	usw.	0.43
Bochum Hbf	ab	20.14	20.44	30	0.44	1.44	60	5.44	6.14	6.44	bis	0.44
BO-Langendreer West		18	49	Min.	49	49	Min.	49	18	49		49
BO-Langendreer		21	51		51	51		51	21	51		51
DO-Kley		24	54		54	54		54	24	54		54
DO-Oespel		26	56		56	56		56	26	56		56
DO-Universität		29	59		59	59		59	29	59		59
DO-Dorstfeld Süd		31	21.01		1.01	2.01		6.01	31	7.01		1.01
DO-Dorstfeld		33	03		03	03		03	33	03		03
Dortmund Hbf	an	20.40	21.10		1.10	2.10		6.10	6.40	7.10		1.10

S1



Solingen - Düsseldorf Hbf - D-Flughafen -  
Duisburg - Mülheim - Essen - Bochum - Dortmund



S1

S1


 Solingen - Düsseldorf Hbf - D-Flughafen -  
 Duisburg - Mülheim - Essen - Bochum - Dortmund

S1


 Gültig bis 7.2.2025  
 sonn- und feiertags


Haltestellen		Abfahrtszeiten				
Solingen Hbf	ab	0.13	5.13	5.43	6.13	23.13
SG-Vogelpark		16	16	46	16	16
Hilden Süd S		19	19	49	19	19
Hilden		22	22	52	22	22
D-Eller		26	26	56	26	26
D-Eller Mitte		28	28	58	28	28
D-Oberbilk		31	31	6.01	31	31
D-Volksgarten		33	33	03	33	33
Düsseldorf Hbf <sup>دüsseldorf</sup>	an	0.35	5.35	6.05	6.35	23.35
Düsseldorf Hbf <sup>دüsseldorf</sup>	ab	0.37	5.37	6.07	6.37	23.37
D-Wehrhahn		39	39	09	39	39
D-Zoo		41	41	11	41	41
D-Derendorf		43	alle	43	13	43 usw.
D-Unterrath		46	60	46	16	46 bis
D-Flughafen	ab	0.48	Min.	5.48	6.18	6.48
Angermund		52	52	22	52	23.48
DU-Rahm		54	54	24	54	54
DU-Großenbaum		58	58	28	58	58
DU-Buchholz		1.01	6.01	31	7.01	0.01
DU-Schlenk		04	04	34	04	04
Duisburg Hbf	an	1.06	6.06	6.36	7.06	0.06
Duisburg Hbf	ab	1.07	6.07	6.37	7.07	0.07
MH-Styrum		12	12	42	12	12
Mülheim Hauptbahnhof		16	16	46	16	16
E-Frohnhausen		20	20	50	20	20
E-West		22	22	52	22	22
Essen Hbf	an	1.25	6.25	6.55	7.25	0.25

Essen Hbf	ab	1.26	6.26	6.56	7.26	0.26
E-Steele		30	30	7.00	30	30
E-Steele Ost		32	32	02	32	32
E-Eiberg		35	35	04	35	35
Wattenscheid-Höntrop		38	38	08	38	38
BO-Ehrenfeld		42	42	11	42	42
Bochum Hbf	an	1.43	alle 6.43	7.13	7.43	usw. 0.43
Bochum Hbf	ab	1.44	60 6.44	7.14	7.44	bis 0.44
BO-Langendreer West		49	Min. 49	18	49	49
BO-Langendreer		51	51	21	51	51
DO-Kley		54	54	24	54	54
DO-Oespel		56	56	26	56	56
DO-Universität		59	59	29	59	59
DO-Dorstfeld Süd		2.01	7.01	31	8.01	1.01
DO-Dorstfeld		03	03	33	03	03
Dortmund Hbf	an	2.10	7.10	7.40	8.10	1.10

S1



Solingen - Düsseldorf Hbf - D-Flughafen -  
Duisburg - Mülheim - Essen - Bochum - Dortmund



S1

S1


 Dortmund - Bochum - Essen - Mülheim - Duisburg  
 D-Flughafen - Düsseldorf Hbf - Solingen

S1


 Gültig bis 7.2.2025  
 montags bis freitags


Haltestellen		Abfahrtszeiten													
Dortmund Hbf	ab	0.51	1.51		3.51	4.21		5.21	5.51	6.06		6.21	6.36	6.51	14.36
DO-Dorstfeld		56	56		56	26		26	56	11		26	41	56	41
DO-Dorstfeld Süd		58	58		58	28		28	58	13		28	43	58	43
DO-Universität		1.00	2.00		4.00	30		30	6.00	15		30	45	7.00	45
DO-Oespel		03	03		03	33		33	03	18		33	48	03	48
DO-Kley		05	05		05	35		35	05	20		35	50	05	50
BO-Langendreer		09	09		09	39		39	09	24		39	54	09	54
BO-Langendreer West		11	11		11	41		41	11	26		41	56	11	56
Bochum Hbf	an	1.16	2.16		4.16	4.46		5.46	6.16	6.31		6.46	7.01	7.16	15.01
Bochum Hbf	ab	1.17	2.17		4.17	4.47		5.47	6.17	6.32		6.47	7.02	7.17	15.02
BO-Ehrenfeld		19	19		19	49	usw.	49	19	34		49	04	19	usw.
Wattenscheid-Höntrop		22	22		22	52	bis	52	22	37		52	07	22	bis
E-Eiberg		26	26		26	56		56	26	41		56	11	26	11
E-Steele Ost		29	29		29	59		59	29	44		59	14	29	14
E-Steele		31	31		31	5.01		6.01	31	46		7.01	16	31	16
Essen Hbf	an	1.35	2.35		4.35	5.05		6.05	6.35	6.51		7.05	7.21	7.35	15.21
Essen Hbf	ab	1.36	3.36		4.36	5.06		6.06	6.36			7.06	7.36		
E-West		39	39		39	09		09	39			09	39		
E-Frohnhausen		41	41		41	11		11	41			11	41		
Mülheim Hauptbahnhof		46	46		46	16		16	46			16	46		
MH-Styrum		49	49		49	19		19	49			19	49		
Duisburg Hbf	an	1.54	3.54		4.54	5.24		6.24	6.54			7.24	7.54		
Duisburg Hbf	ab	1.55	3.55		4.55	5.35		6.35	6.55			7.35	7.55		
DU-Schlenk		1.58	3.58		4.58	5.38		6.38	6.58			7.38	7.58		

DU-Buchholz	2.00	4.00		5.00	5.40	6.40	7.00		7.40	8.00				
DU-Großenbaum	03	03		03	43	43	03		43	03				
DU-Rahm	05	05		05	45	45	05		45	05				
Angermund	08	08		08	48	48	08		48	08				
D-Flughafen	12	12		12	52	52	12		52	12				
D-Unterrath	14	14		14	5.34	54	14		7.34	54	14			
D-Derendorf	17	17		17	37	57			37	57	17			
D-Zoo	19	19		19	39	59			39	59	19			
D-Wehrhahn	21	21		21	41	6.01	usw.	7.01	22	41	8.01	21	usw.	
Düsseldorf Hbf <sup>DB</sup>	an	2.23	4.23		5.23	5.43	6.03	bis	7.03	7.23	7.43	8.03	8.23	bis
Düsseldorf Hbf <sup>DB</sup>	ab			4.45	5.05	5.25	5.45	6.05	7.05	7.25	7.45	8.05	8.25	
D-Volksgarten				47	07	27	47	07	07	27	47	07	27	
D-Oberbilk				49	09	29	49	09	09	29	49	09	29	
D-Eller Mitte				52	12	32	52	12	12	32	52	12	32	
D-Eller				54	14	34	54	14	14	34	54	14	34	
Hilden				58	18	38	58	18	18	38	58	18	38	
Hilden Süd S				5.00	20	40	6.00	20	20	40	8.00	20	40	
SG-Vogelpark				04	24	44	04	24	24	44	04	24	44	
Solingen Hbf	an			5.07	5.27	5.47	6.07	6.27	7.27	7.47	8.07	8.27	8.47	

S1


 Dortmund - Bochum - Essen - Mülheim - Duisburg  
 D-Flughafen - Düsseldorf Hbf - Solingen

S1



S1


 Dortmund - Bochum - Essen - Mülheim - Duisburg  
 D-Flughafen - Düsseldorf Hbf - Solingen

S1


 Gültig bis 7.2.2025  
 montags bis freitags


Haltestellen		Abfahrtszeiten											
Dortmund Hbf	ab	14.51	15.06	15.21	15.36	15.51	16.06	16.21	16.36	18.06	18.21	18.36	
DO-Dorstfeld		56	11	26	41	56	11	26	41	11	26	41	
DO-Dorstfeld Süd		58	13	28	43	58	13	28	43	13	28	43	
DO-Universität		15.00	15	30	45	16.00	15	30	45	15	30	45	
DO-Oespel		03	18	33	48	03	18	33	48	18	33	48	
DO-Kley		05	20	35	50	05	20	35	50	20	35	50	
BO-Langendreer		09	24	39	54	09	24	39	54	24	39	54	
BO-Langendreer West		11	26	41	56	11	26	41	56	26	41	56	
Bochum Hbf	an	15.16	15.31	15.46	16.01	16.16	16.31	16.46	17.01	18.31	18.46	19.01	
Bochum Hbf	ab	15.17	15.32	15.47	16.02	16.17	16.32	16.47	17.02	18.32	18.47	19.02	
BO-Ehrenfeld		19	34	49	04	19	34	49	04	usw.	34	49	04
Wattenscheid-Höntrop		22	37	52	07	22	37	52	07	bis	37	52	07
E-Eiberg		26	41	56	11	26	41	56	11	41	56	11	
E-Steele Ost		29	44	59	14	29	44	59	14	44	59	14	
E-Steele		31	46	16.01	16	31	46	17.01	16	46	19.01	16	
Essen Hbf	an	15.35	15.51	16.05	16.21	16.35	16.51	17.05	17.21	18.51	19.05	19.21	
Essen Hbf	ab	15.36		16.06		16.36		17.06		19.06			
E-West		39		09		39		09		09			
E-Frohnhausen		41		11		41		11		11			
Mülheim Hauptbahnhof		46		16		46		16		16			
MH-Styrum		49		19		49		19		19			
Duisburg Hbf	an	15.54		16.24		16.54		17.24		19.24			
Duisburg Hbf	ab	15.55		16.35		16.55		17.35		19.25			
DU-Schlenk		15.58		16.38		16.58		17.38		19.28			

DU-Buchholz		<b>16.00</b>		<b>16.40</b>		<b>17.00</b>		<b>17.40</b>		<b>19.30</b>
DU-Großenbaum		03		43		03		43		33
DU-Rahm		05		45		05		45		35
Angermund		08		48		08		48		38
D-Flughafen		12		52		12		52		42
D-Unterrath		14		<b>16.34</b>		54		14		<b>17.34</b>
D-Derendorf		17		37		57		17		37
D-Zoo		19		39		59		19		39
D-Wehrhahn		<b>16.12</b>		21		41		<b>17.01</b>		21
Düsseldorf Hbf <sup>DB</sup>	an	<b>16.15</b>	<b>16.23</b>	<b>16.43</b>	<b>17.03</b>	<b>17.14</b>	<b>17.23</b>	<b>17.43</b>	<b>18.03</b>	usw.
Düsseldorf Hbf <sup>DB</sup>	ab	<b>16.17</b>	<b>16.25</b>	<b>16.45</b>	<b>17.05</b>	<b>17.17</b>	<b>17.25</b>	<b>17.45</b>	<b>18.05</b>	bis
D-Volksgarten		19		27		47		07		19
D-Oberbilk		21		29		49		09		21
D-Eller Mitte		24		32		52		12		24
D-Eller		26		34		54		14		26
Hilden		30		38		58		18		30
Hilden Süd S		32		40		<b>17.00</b>		20		32
SG-Vogelpark		36		44		04		24		36
Solingen Hbf	an	<b>16.38</b>	<b>16.47</b>	<b>17.07</b>	<b>17.27</b>	<b>17.38</b>	<b>17.47</b>	<b>18.07</b>	<b>18.27</b>	<b>20.17</b>

S1



Dortmund - Bochum - Essen - Mülheim - Duisburg  
D-Flughafen - Düsseldorf Hbf - Solingen

S1





Gültig bis 7.2.2025

montags bis freitags

samstags



Haltestellen		Abfahrtszeiten															
Dortmund Hbf	ab	18.51	19.21	23.51	0.51	3.51	4.51	5.21	5.51	9.21	22.51	23.21	23.51				
DO-Dorstfeld		56	26	56	56	56	56	26	56	26	56	26	56				
DO-Dorstfeld Süd		58	28	58	58	58	58	28	58	28	58	28	58				
DO-Universität		19.00	30	0.00	1.00	4.00	5.00	30	6.00	30	23.00	30	0.00				
DO-Oespel		03	33	03	03	03	03	33	03	33	03	33	03				
DO-Kley		05	35	05	05	05	05	35	05	35	05	35	05				
BO-Langendreer		09	39	09	09	09	09	39	09	39	09	39	09				
BO-Langendreer West		11	41	11	11	11	11	41	11	41	11	41	11				
Bochum Hbf	an	19.16	19.46	0.16	1.16	4.16	5.16	5.46	6.16	9.46	23.16	23.46	0.16				
Bochum Hbf	ab	19.17	19.47	0.17	1.17	4.17	5.17	5.47	6.17	9.47	23.17	23.47	0.17				
BO-Ehrenfeld		19	49	usw.	19	alle	19	19	49	19	usw.	49	alle	19	49	19	
Wattenscheid-Höntrop		22	52	bis	22	22	60	22	22	52	22	bis	52	30	22	52	22
E-Eiberg		26	56	26	26	Min.	26	26	56	26	56	Min.	26	56	26	56	26
E-Steele Ost		29	59	29	29	29	29	59	29	59	29	59	29	59	29	59	29
E-Steele		31	20.01	31	31	31	31	6.01	31	10.01	31	0.01	31				
Essen Hbf	an	19.35	20.05	0.35	1.35	4.35	5.35	6.05	6.35	10.05	23.35	0.05	0.35				
Essen Hbf	ab	19.36	20.06	0.36	1.36	4.36	5.36	6.06	6.36	10.06	23.36	0.06	0.36				
E-West		39	09	39	39	39	39	09	39	09	39	09	39				
E-Frohnhausen		41	11	41	41	41	41	11	41	11	41	11	41				
Mülheim Hauptbahnhof		46	16	46	46	46	46	16	46	16	46	16	46				
MH-Styrum		49	19	49	49	49	49	19	49	19	49	19	49				
Duisburg Hbf	an	19.54	20.24	0.54	1.54	4.54	5.54	6.24	6.54	10.24	23.54	0.24	0.54				
Duisburg Hbf	ab	19.55	20.35	0.55	1.55	4.55	5.55	6.25	6.55	10.25	23.55	0.25	0.55				
DU-Schlenk		19.58	20.38	0.58	1.58	4.58	5.58	6.28	6.58	10.28	23.58	0.28	0.58				





DU-Buchholz		<b>20.00</b>	<b>20.40</b>		<b>1.00</b>		<b>2.00</b>	<b>5.00</b>	<b>6.00</b>	<b>6.30</b>	<b>7.00</b>		<b>10.30</b>	<b>0.00</b>	<b>0.30</b>	<b>1.00</b>		
DU-Großenbaum		03	43		03		03	03	03	33	03		33	03	33	03		
DU-Rahm		05	45		05		05	05	05	35	05		35	05	35	05		
Angermund		08	48		08		08	08	08	38	08		38	08	38	08		
D-Flughafen		12	52		12		12	12	12	42	12		42	12	42	12		
D-Unterrath		14	54		14		14	14	14	44	14		44	14	44	14		
D-Derendorf		17	57		17		17	17	17	47	17		47	17	47	17		
D-Zoo		19	59		19		19	19	19	49	19		49	19	49	19		
D-Wehrhahn		21	<b>21.01</b>	usw.	21		21	alle	21	21	51	22	usw.	51	alle	21	<b>1.51</b>	21
Düsseldorf Hbf <sup>DB</sup>	an	<b>20.23</b>	<b>21.03</b>	bis	<b>1.23</b>		<b>2.23</b>	60	<b>5.23</b>	<b>6.23</b>	<b>6.53</b>	<b>7.23</b>	bis	<b>10.53</b>	30	<b>0.23</b>	<b>1.53</b>	<b>1.23</b>
Düsseldorf Hbf <sup>DB</sup>	ab	<b>20.25</b>	<b>21.05</b>		<b>1.25</b>		<b>2.25</b>	Min.	<b>5.25</b>	<b>5.55</b>	<b>6.25</b>	<b>6.55</b>	<b>7.25</b>	<b>10.55</b>	Min.	<b>0.25</b>		<b>1.25</b>
D-Volksgarten		27	07		27		27	27	27	57	27		57	27	27	27		
D-Oberbilk		29	09		29		29	29	29	59	29		59	29	29	29		
D-Eller Mitte		32	12		32		32	32	<b>6.02</b>	32	<b>7.02</b>	32	<b>11.02</b>	32	32	32		
D-Eller		34	14		34		34	34	04	34	04	34	04	34	34	34		
Hilden		38	18		38		38	38	08	38	08	38	08	38	38	38		
Hilden Süd S		40	20		40		40	40	10	40	10	40	10	40	40	40		
SG-Vogelpark		44	24		44		44	44	14	44	14	44	14	44	44	44		
Solingen Hbf	an	<b>20.47</b>	<b>21.27</b>		<b>1.47</b>		<b>2.47</b>	<b>5.47</b>	<b>6.17</b>	<b>6.47</b>	<b>7.17</b>	<b>7.47</b>	<b>11.17</b>	<b>0.47</b>		<b>1.47</b>		

S1


 Dortmund - Bochum - Essen - Mülheim - Duisburg  
 D-Flughafen - Düsseldorf Hbf - Solingen


S1

S1


 Dortmund - Bochum - Essen - Mülheim - Duisburg  
 D-Flughafen - Düsseldorf Hbf - Solingen

S1


 Gültig bis 7.2.2025  
 sonn- und feiertags


Haltestellen		Abfahrtszeiten									
Dortmund Hbf	ab	0.51	4.51	5.51	6.21	8.51	9.21	22.51	23.21	23.51	
DO-Dorstfeld		56	56	56	26	56	26	56	26	56	
DO-Dorstfeld Süd		58	58	58	28	58	28	58	28	58	
DO-Universität		1.00	5.00	6.00	30	9.00	30	23.00	30	0.00	
DO-Oespel		03	03	03	33	03	33	03	33	03	
DO-Kley		05	05	05	35	05	35	05	35	05	
BO-Langendreer		09	09	09	39	09	39	09	39	09	
BO-Langendreer West		11	11	11	41	11	41	11	41	11	
Bochum Hbf	an	1.16	5.16	6.16	6.46	9.16	9.46	23.16	23.46	0.16	
Bochum Hbf	ab	1.17	5.17	6.17	6.47	9.17	9.47	23.17	23.47	0.17	
BO-Ehrenfeld		19	alle	19	19	49	usw.	19	49	alle	19
Wattenscheid-Höntrop		22	60	22	22	52	bis	22	52	30	22
E-Eiberg		26	Min.	26	26	56		26	56	Min.	26
E-Steele Ost		29	29	29	59	29	59	29	59	29	
E-Steele		31	31	31	7.01	31	10.01	31	0.01	31	
Essen Hbf	an	1.35	5.35	6.35	7.05	9.35	10.05	23.35	0.05	0.35	
Essen Hbf	ab	1.36	5.36	6.36	7.06	9.36	10.06	23.36	0.06	0.36	
E-West		39	39	39	09	39	09	39	09	39	
E-Frohnhausen		41	41	41	11	41	11	41	11	41	
Mülheim Hauptbahnhof		46	46	46	16	46	16	46	16	46	
MH-Styrum		49	49	49	19	49	19	49	19	49	
Duisburg Hbf	an	1.54	5.54	6.54	7.24	9.54	10.24	23.54	0.24	0.54	
Duisburg Hbf	ab	1.55	5.55	6.55	7.25	9.55	10.25	23.55	0.25	0.55	
DU-Schlenk		1.58	5.58	6.58	7.28	9.58	10.28	23.58	0.28	0.58	

DU-Buchholz		<b>2.00</b>	<b>6.00</b>	<b>7.00</b>	<b>7.30</b>	<b>10.00</b>	<b>10.30</b>	<b>0.00</b>	<b>0.30</b>	<b>1.00</b>			
DU-Großenbaum		03	03	03	33	03	33	03	33	03			
DU-Rahm		05	05	05	35	05	35	05	35	05			
Angermund		08	08	08	38	08	38	08	38	08			
D-Flughafen		12	12	12	42	12	42	12	42	12			
D-Unterrath		14	14	14	44	14	44	14	44	14			
D-Derendorf		17	17	17	47	17	47	17	47	17			
D-Zoo		19	19	19	49	19	49	19	49	19			
D-Wehrhahn		21	alle	21		22	51	alle	21	1.51	21		
Düsseldorf Hbf <sup>DB</sup>	an	<b>2.23</b>	60	<b>6.23</b>		<b>7.23</b>	<b>7.53</b>	bis	<b>10.23</b>	<b>10.53</b>	<b>0.23</b>	<b>1.53</b>	<b>1.23</b>
Düsseldorf Hbf <sup>DB</sup>	ab	<b>2.25</b>	Min.	<b>6.25</b>	<b>6.55</b>	<b>7.25</b>	<b>7.55</b>		<b>10.25</b>	<b>10.55</b>	Min.	<b>0.25</b>	<b>1.25</b>
D-Volksgarten		27	27	57	27	57		27	57	27	27		
D-Oberbilk		29	29	59	29	59		29	59	29	29		
D-Eller Mitte		32	32	<b>7.02</b>	32	<b>8.02</b>		32	<b>11.02</b>	32	32		
D-Eller		34	34	04	34	04		34	04	34	34		
Hilden		38	38	08	38	08		38	08	38	38		
Hilden Süd S		40	40	10	40	10		40	10	40	40		
SG-Vogelpark		44	44	14	44	14		44	14	44	44		
Solingen Hbf	an	<b>2.47</b>	<b>6.47</b>	<b>7.17</b>	<b>7.47</b>	<b>8.17</b>		<b>10.47</b>	<b>11.17</b>	<b>0.47</b>	<b>1.47</b>		

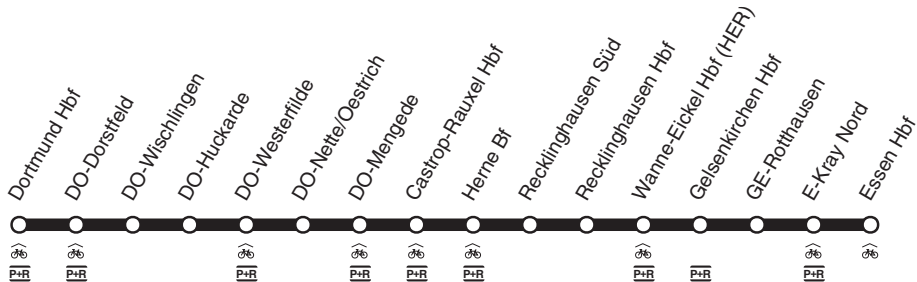
S1



Dortmund - Bochum - Essen - Mülheim - Duisburg  
D-Flughafen - Düsseldorf Hbf - Solingen

S1





und zurück

Anschlüsse siehe Haltestellenverzeichnis/Linienplan

Fahrradbeförderung ganztägig, soweit die vorhandenen Kapazitäten und die Platzsituation dies zulassen

**S2** **DB** Dortmund - Castrop-Rauxel - Herne -  
Recklinghausen - Essen  
und zurück





## montags bis freitags



Haltestellen		Abfahrtszeiten													
Dortmund Hbf	ab	0.17	4.17	5.15	5.32	5.47	6.02	6.17	6.32	6.47	7.02	7.17	7.32	7.47	8.47
DO-Dorstfeld	an	0.20	4.20	5.18	5.35	5.50	6.05	6.20	6.35	6.50	7.05	7.20	7.35	7.50	8.50
DO-Dorstfeld	ab	0.21	4.21	5.19	5.36	5.51	6.06	6.21	6.36	6.51	7.06	7.21	7.36	7.51	8.51
Dortmund Wischlingen S		24	24	22	39	54	09	24	39	54	09	24	39	54	54
Dortmund DO-Huckarde S		26	26	24	41	56	11	26	41	56	11	26	41	56	56
Dortmund Westerfilde		29	29	27	44	59	14	29	44	59	14	29	44	59	59
Dortmund Nette/Oestrich S		31	31	29	46	6.01	16	31	46	7.01	16	31	46	8.01	9.01
DO-Mengede	an	0.33	4.33	5.31	5.48	6.03	6.18	6.33	6.48	7.03	7.18	7.33	7.48	8.03	9.03
DO-Mengede	ab	0.33	4.33	5.35	6.03	6.33	7.03	7.03	7.03	7.03	7.33	8.03	8.03	9.03	9.03
Castrop-Rauxel Hbf		38	alle	38	38	08	08	38	08	08	38	08	08	usw.	08
Herne (Bstg 7)	an	0.43	60	4.43	5.44	6.14	6.43	7.14	7.43	7.43	8.14	8.14	bis	9.14	9.14
Herne (Bstg 7)	ab	0.44	Min.	4.44	5.44	6.15	6.44	7.15	7.44	7.44	8.15	8.15	bis	9.15	9.15
RE Süd Bf						20	20	20	20	20	20	20	20	20	20
Recklinghausen Hbf	an					6.25	6.25	7.26	7.26	7.26	8.25	8.25	8.25	9.25	9.25
Wanne-Eickel Hbf	an	0.47	4.47	5.47	5.47	5.47	6.47	6.47	6.47	6.47	7.47	7.47	7.47	7.47	7.47
Wanne-Eickel Hbf	ab	0.48	4.48	5.48	5.48	5.48	6.48	6.48	6.48	6.48	7.48	7.48	7.48	7.48	7.48
Gelsenkirchen Hbf	an	0.53	4.53	5.53	5.53	5.53	6.53	6.53	6.53	6.53	7.53	7.53	7.53	7.53	7.53
Gelsenkirchen Hbf	ab	0.54	4.54	5.54	5.54	5.54	6.54	6.54	6.54	6.54	7.54	7.54	7.54	7.54	7.54
GE-Rotthausen		57	57	57	57	57	57	57	57	57	57	57	57	57	57
E-Kray Nord		1.00	5.00	6.00	6.00	6.00	7.00	7.00	7.00	7.00	8.00	8.00	8.00	8.00	8.00
Essen Hbf		1.06	5.06	6.06	6.06	6.06	7.06	7.06	7.06	7.06	8.06	8.06	8.06	8.06	8.06



Dortmund - Castrop-Rauxel - Herne - Recklinghausen - Essen





## montags bis freitags

Dortmund - Castrop-Raukel - Herne -  
Recklinghausen - Essen

Haltestellen		Abfahrtszeiten												
Dortmund Hbf	ab	9.17	9.47	11.47	12.17	12.47	13.17	13.32	13.47	14.02	14.17	14.32	14.47	18.47
DO-Dorstfeld	an	9.20	9.50	11.50	12.20	12.50	13.20	13.35	13.50	14.05	14.20	14.35	14.50	18.50
DO-Dorstfeld	ab	9.21	9.51	11.51	12.21	12.51	13.21	13.36	13.51	14.06	14.21	14.36	14.51	18.51
Dortmund Wischlingen S		24	54	54	24	54	24	39	54	09	24	39	54	54
Dortmund DO-Huckarde S		26	56	56	26	56	26	41	56	11	26	41	56	56
Dortmund Westerfilde S		29	59	59	29	59	29	44	59	14	29	44	59	59
Dortmund Nette/Oestrich S		31	10.01	12.01	31	13.01	31	46	14.01	16	31	46	15.01	19.01
DO-Mengede	an	9.33	10.03	12.03	12.33	13.03	13.33	13.48	14.03	14.18	14.33	14.48	15.03	19.03
DO-Mengede	ab	9.33	10.03	12.03	12.33	13.03	13.33	14.03	14.33	14.33	15.03	15.03	19.03	19.03
Castrop-Raukel Hbf		38	08	usw.	08	38	08	38	08	08	38	08	usw.	08
Herne (Bstg 7)	an	9.43	10.14	bis	12.14	12.43	13.14	13.43	14.14	14.43	15.14	bis	19.14	19.14
Herne (Bstg 7)	ab	9.44	10.15	12.15	12.44	13.15	13.44	14.15	14.44	14.44	15.15	15.15	19.15	19.15
RE Süd Bf			20	20		20		21			20		20	20
Recklinghausen Hbf	an		10.25	12.25		13.25		14.25			15.25		19.25	19.25
Wanne-Eickel Hbf	an	9.47		12.48		13.47				14.47				
Wanne-Eickel Hbf	ab	9.48		12.49		13.48				14.48				
Gelsenkirchen Hbf	an	9.53		12.54		13.53				14.53				
Gelsenkirchen Hbf	ab	9.54		12.55		13.54				14.54				
GE-Rotthausen		57		58		57				57				
E-Kray Nord		10.00		13.02		14.00				15.00				
Essen Hbf		10.06		13.07		14.06				15.06				





montags bis freitags

samstags

Dortmund - Castrop-Rauxel - Herne -  
Recklinghausen - Essen

Haltestellen		Abfahrtszeiten																	
Dortmund Hbf	ab	19.17	19.47	20.47	21.17	21.47	22.17	22.47	23.17	23.47	0.17	4.17	5.15	5.47	6.17	11.47			
DO-Dorstfeld	an	19.20	19.50	20.50	21.20	21.50	22.20	22.50	23.20	23.50	0.20	4.20	5.18	5.50	6.20	11.50			
DO-Dorstfeld	ab	19.21	19.51	20.51	21.21	21.51	22.21	22.51	23.21	23.51	0.21	4.21	5.19	5.51	6.21	11.51			
Dortmund Wischlingen S		24	54	54	24	54	24	54	24	54	24	24	22	54	24	54			
Dortmund DO-Huckarde S		26	56	56	26	56	26	56	26	56	26	26	24	56	26	56			
Dortmund Westerfilde		29	59	59	29	59	29	59	29	59	29	29	27	59	29	59			
Dortmund Nette/Oestrich S		31	20.01	21.01	31	22.01	31	23.01	31	0.01	31	31	29	6.01	31	12.01			
DO-Mengede	an	19.33	20.03	21.03	21.33	22.03	22.33	23.03	23.33	0.03	0.33	4.33	5.31	6.03	6.33	12.03			
DO-Mengede	ab	19.33	20.03	21.03	21.33	22.03	22.33	23.03	23.33	0.03	0.33	4.33	5.35	6.03	6.33	12.03			
Castrop-Rauxel Hbf		38	08	usw.	08	38	08	38	08	38	08	38	alle	38	38	08	38	usw.	08
Herne (Bstg 7)	an	19.43	20.14	bis	21.14	21.43	22.14	22.43	23.14	23.43	0.14	0.43	60	4.43	5.44	6.14	6.43	bis	12.14
Herne (Bstg 7)	ab	19.44	20.15		21.15	21.44	22.15	22.44	23.15	23.44	0.15	0.44	Min.	4.44	5.44	6.15	6.44		12.15
RE Süd Bf			20		20		20		20		20				20		20		20
Recklinghausen Hbf	an		20.25		21.25		22.25		23.25		0.25				6.25		12.25		12.25
Wanne-Eickel Hbf	an	19.47			21.47		22.47		23.47		0.47	4.47	5.47		6.47				
Wanne-Eickel Hbf	ab	19.48			21.48		22.48		23.48		0.48	4.48	5.48		6.48				
Gelsenkirchen Hbf	an	19.53			21.53		22.53		23.53		0.53	4.53	5.53		6.53				
Gelsenkirchen Hbf	ab	19.54			21.54		22.54		23.54		0.54	4.54	5.54		6.54				
GE-Rothausen		57			57		58		57		57	57	57		57				
E-Kray Nord		20.00			22.00		23.01		0.00		1.00	5.00	6.00		7.00				
Essen Hbf		20.06			22.08		23.07		0.06		1.06	5.06	6.06		7.06				





samstags



S2



Dortmund - Castrop-Raukel - Herne -  
Recklinghausen - Essen

Haltestellen		Abfahrtszeiten												
Dortmund Hbf	ab	12.17	12.47	13.17	13.47	14.17	14.47	20.47	21.17	21.47	22.17	22.47	23.17	23.47
DO-Dorstfeld	an	12.20	12.50	13.20	13.50	14.20	14.50	20.50	21.20	21.50	22.20	22.50	23.20	23.50
DO-Dorstfeld	ab	12.21	12.51	13.21	13.51	14.21	14.51	20.51	21.21	21.51	22.21	22.51	23.21	23.51
Dortmund Wischlingen S		24	54	24	54	24	54	54	24	54	24	54	24	54
Dortmund DO-Huckarde S		26	56	26	56	26	56	56	26	56	26	56	26	56
Dortmund Westerfile		29	59	29	59	29	59	59	29	59	29	59	29	59
Dortmund Nette/Oestrich S		31	13.01	31	14.01	31	15.01	21.01	31	22.01	31	23.01	31	0.01
DO-Mengede	an	12.33	13.03	13.33	14.03	14.33	15.03	21.03	21.33	22.03	22.33	23.03	23.33	0.03
DO-Mengede	ab	12.33	13.03	13.33	14.03	14.33	15.03	21.03	21.33	22.03	22.33	23.03	23.33	0.03
Castrop-Raukel Hbf		38	08	38	08	38	08	usw.	08	38	08	38	08	38
Herne (Bstg 7)	an	12.43	13.14	13.43	14.14	14.43	15.14	bis	21.14	21.43	22.14	22.43	23.14	23.43
Herne (Bstg 7)	ab	12.44	13.15	13.44	14.15	14.44	15.15		21.15	21.44	22.15	22.44	23.15	23.44
RE Süd Bf			20		21		20		20		20		20	20
Recklinghausen Hbf	an		13.25		14.25		15.25		21.25		22.25		23.25	0.25
Wanne-Eickel Hbf	an	12.48		13.47		14.47			21.47		22.47		23.47	
Wanne-Eickel Hbf	ab	12.49		13.48		14.48			21.48		22.48		23.48	
Gelsenkirchen Hbf	an	12.54		13.53		14.53			21.53		22.53		23.53	
Gelsenkirchen Hbf	ab	12.55		13.54		14.54			21.54		22.54		23.54	
GE-Rothhausen		58		57		57			57		58		57	
E-Kray Nord		13.02		14.00		15.00			22.00		23.01		0.00	
Essen Hbf		13.07		14.06		15.06			22.08		23.07		0.06	

S2







## sonn- und feiertags

Dortmund - Castrop-Rauxel - Herne -  
Recklinghausen - Essen

Haltestellen		Abfahrtszeiten																	
Dortmund Hbf	ab	0.17	4.17	5.15	6.17	6.47	11.47	12.17	12.47	13.17	13.47	14.17	14.47	20.47	21.17	21.47			
DO-Dorstfeld	an	0.20	4.20	5.18	6.20	6.50	11.50	12.20	12.50	13.20	13.50	14.20	14.50	20.50	21.20	21.50			
DO-Dorstfeld	ab	0.21	4.21	5.19	6.21	6.51	11.51	12.21	12.51	13.21	13.51	14.21	14.51	20.51	21.21	21.51			
Dortmund Wischlingen S		24	24	22	24	54	54	24	54	24	54	24	54	54	24	54			
Dortmund DO-Huckarde S		26	26	24	26	56	56	26	56	26	56	26	56	56	26	56			
Dortmund Westerfilde S		29	29	27	29	59	59	29	59	29	59	29	59	59	29	59			
Dortmund Nette/Oestrich S		31	31	29	31	7.01	12.01	31	13.01	31	14.01	31	15.01	21.01	31	22.01			
DO-Mengede	an	0.33	4.33	5.31	6.33	7.03	12.03	12.33	13.03	13.33	14.03	14.33	15.03	21.03	21.33	22.03			
DO-Mengede	ab	0.33	4.33	5.35	6.33	7.03	12.03	12.33	13.03	13.33	14.03	14.33	15.03	21.03	21.33	22.03			
Castrop-Rauxel Hbf		38	alle	38	38	38	08	usw.	08	38	08	38	08	38	08	usw.	08	38	08
Herne (Bstg 7)	an	0.43	60	4.43	5.44	6.43	7.14	bis	12.14	12.43	13.14	13.43	14.14	14.43	15.14	bis	21.14	21.43	22.14
Herne (Bstg 7)	ab	0.44	Min.	4.44	5.44	6.44	7.15		12.15	12.44	13.15	13.44	14.15	14.44	15.15		21.15	21.44	22.15
RE Süd Bf							20		20		20		21		20		20		20
Recklinghausen Hbf	an					7.25	12.25		13.25		14.25		15.25	21.25		22.25			
Wanne-Eickel Hbf	an	0.47	4.47	5.47	6.47		12.48		13.47		14.47					21.47			
Wanne-Eickel Hbf	ab	0.48	4.48	5.48	6.48		12.49		13.48		14.48					21.48			
Gelsenkirchen Hbf	an	0.53	4.53	5.53	6.53		12.54		13.53		14.53					21.53			
Gelsenkirchen Hbf	ab	0.54	4.54	5.54	6.54		12.55		13.54		14.54					21.54			
GE-Rothhausen		57	57	57	57				58		57		57			57			57
E-Kray Nord		1.00	5.00	6.00	7.00				13.02		14.00		15.00			22.00			
Essen Hbf		1.06	5.06	6.06	7.06				13.07		14.06		15.06			22.08			





## sonn- und feiertags



Haltestellen		Abfahrtszeiten			
Dortmund Hbf	ab	22.17	22.47	23.17	23.47
DO-Dorstfeld	an	22.20	22.50	23.20	23.50
DO-Dorstfeld	ab	22.21	22.51	23.21	23.51
Dortmund Wischlingen S		24	54	24	54
Dortmund DO-Huckarde S		26	56	26	56
Dortmund Westerfilde		29	59	29	59
Dortmund Nette/Oestrich S		31	23.01	31	0.01
DO-Mengede	an	22.33	23.03	23.33	0.03
DO-Mengede	ab	22.33	23.03	23.33	0.03
Castrop-Rauxel Hbf		38	08	38	08
Herne (Bstg 7)	an	22.43	23.14	23.43	0.14
Herne (Bstg 7)	ab	22.44	23.15	23.44	0.15
RE Süd Bf			20		20
Recklinghausen Hbf	an		23.25		0.25
Wanne-Eickel Hbf	an	22.47		23.47	
Wanne-Eickel Hbf	ab	22.48		23.48	
Gelsenkirchen Hbf	an	22.53		23.53	
Gelsenkirchen Hbf	ab	22.54		23.54	
GE-Rothhausen		58		57	
E-Kray Nord		23.01		0.00	
Essen Hbf		23.07		0.06	

Dortmund - Castrop-Rauxel - Herne -  
Recklinghausen - Essen



## montags bis freitags



Haltestellen		Abfahrtszeiten																
Essen Hbf	ab	0.56	3.56	4.55		5.56			6.53			7.50		8.56				
E-Kray Nord		1.01	4.01	5.00		6.01			58			55		9.01				
GE-Rötthausen		04	04	04		04			7.02			58		04				
Gelsenkirchen Hbf	an	1.06	4.06	5.06		6.06			7.04			8.00		9.06				
Gelsenkirchen Hbf	ab	1.07	4.07	5.07		6.07			7.05			8.02		9.07				
Wanne-Eickel Hbf	an	1.11	4.11	5.11		6.11			7.09			8.07		9.11				
Wanne-Eickel Hbf	ab	1.12	4.12	5.12		6.12			7.12			8.12		9.12				
Recklinghausen Hbf	ab					5.32			6.32			7.32		8.32				
RE Süd Bf	ab		alle			5.39			6.39			7.39		8.39				
Herne (Bstg 6)	ab	1.16	60	4.16	5.16	5.44		6.16	6.44		7.16	7.44	8.16	8.44	9.16			
Castrop-Rauxel Hbf (Bstg 2)		21	Min.	21	21	51		21	51		21	51	21	51	21			
DO-Mengede	an	1.26	4.26	5.26	5.56		6.26	6.56		7.26	7.56	8.26		8.56	9.26			
DO-Mengede	ab	1.26	4.26	5.26	5.56	6.11	6.26	6.41	6.56	7.11	7.26	7.41	7.56	8.11	8.26	8.41	8.56	9.26
Dortmund Nette/Oestrich S		29	29	29	59	14	29	44	59	14	29	44	59	14	29	44	59	29
Dortmund Westerfilde S		31	31	31	6.01	16	31	46	7.01	16	31	46	8.01	16	31	46	9.01	31
Dortmund DO-Huckarde S		34	34	34	04	19	34	49	04	19	34	49	04	19	34	49	04	34
Dortmund Wischlingen S		37	37	37	07	22	37	52	07	22	37	52	07	22	37	52	07	37
DO-Dorstfeld		39	39	39	09	24	39	54	09	24	39	54	09	24	39	54	09	39
DO-Dorstfeld	ab	1.40	4.40	5.40	6.10	6.25	6.40	6.55	7.10	7.25	7.40	7.55	8.10	8.25	8.40	8.55	9.10	9.40
Dortmund Hbf	an	1.42	4.42	5.42	6.12	6.27	6.42	6.57	7.12	7.27	7.42	7.57	8.12	8.27	8.42	8.57	9.12	9.42



**DB** Essen - Recklinghausen - Herne  
Castrop-Rauxel - Dortmund





## montags bis freitags

Essen - Recklinghausen - Herne  
Castrop-Rauxel - Dortmund

Haltestellen		Abfahrtszeiten																	
Essen Hbf	ab	9.50	10.51	11.50	12.54					13.50				14.53					
E-Kray Nord		55	56	55	59					55				58					
GE-Rötthausen		58	59	58	13.02					58				15.01					
Gelsenkirchen Hbf	an	10.00	11.01	12.00	13.04					14.00				15.04					
Gelsenkirchen Hbf	ab	10.02	11.02	12.02	13.05					14.02				15.05					
Wanne-Eickel Hbf	an	10.07	11.07	12.07	13.09					14.07				15.09					
Wanne-Eickel Hbf	ab	10.12	11.12	12.12	13.12					14.12				15.12					
Recklinghausen Hbf	ab	9.32	10.32	11.32	12.32				13.33				14.32		15.32				
RE Süd Bf	ab	9.39	10.39	11.39	12.39				13.39				14.39		15.39				
Herne (Bstg 6)	ab	9.44	10.16	10.44	11.16	11.44	12.16	12.44	13.16	13.44	14.16	14.44	15.16	15.44					
Castrop-Rauxel Hbf (Bstg 2)		51	21	51	21	51	21	51	21	51	21	51	21	51					
DO-Mengede	an	9.56	10.26	10.56	11.26	11.56	12.26	12.56	13.26	13.56	14.26	14.56	15.26	15.56					
DO-Mengede	ab	9.56	10.26	10.56	11.26	11.56	12.26	12.56	13.26	13.41	13.56	14.11	14.26	14.41	14.56	15.11	15.26	15.41	15.56
Dortmund Nette/Oestrich S	☉	59	29	59	29	59	29	59	29	44	59	14	29	44	59	14	29	44	59
Dortmund Westerfilde S	☉	10.01	31	11.01	31	12.01	31	13.01	31	46	14.01	16	31	46	15.01	16	31	46	16.01
Dortmund DO-Huckarde S	☉	04	34	04	34	04	34	04	34	49	04	19	34	49	04	19	34	49	04
Dortmund Wischlingen S	☉	07	37	07	37	07	37	07	37	51	07	22	37	52	07	22	37	52	07
DO-Dorstfeld		09	39	09	39	09	39	09	39	54	09	24	39	54	09	24	39	54	09
DO-Dorstfeld	ab	10.10	10.40	11.10	11.40	12.10	12.40	13.10	13.40	13.55	14.10	14.25	14.40	14.55	15.10	15.25	15.40	15.55	16.10
Dortmund Hbf	an	10.12	10.42	11.12	11.42	12.12	12.42	13.12	13.42	13.57	14.12	14.27	14.42	14.57	15.12	15.27	15.42	15.57	16.12





## montags bis freitags

Essen - Recklinghausen - Herne  
Castrop-Rauxel - Dortmund

Haltestellen		Abfahrtszeiten																	
Essen Hbf	ab	15.50		16.54				17.50				18.54		19.56	20.56				
E-Kray Nord		55		59				55				59		20.01	21.01				
GE-Rötthausen		58		17.02				58				19.02		04	04				
Gelsenkirchen Hbf	an	16.00		17.04				18.00				19.04		20.06	21.06				
Gelsenkirchen Hbf	ab	16.02		17.07				18.02				19.05		20.09	21.07				
Wanne-Eickel Hbf	an	16.07		17.11				18.07				19.09		20.12	21.11				
Wanne-Eickel Hbf	ab	16.12		17.12				18.12				19.12		20.13	21.12				
Recklinghausen Hbf	ab		16.32				17.32				18.32		19.33	20.32					
RE Süd Bf	ab		16.39				17.39				18.39		19.39	20.39					
Herne (Bstg 6)	ab	16.16	16.44	17.16	17.44	18.16	18.44	19.16	19.44	20.17	20.44	21.16							
Castrop-Rauxel Hbf (Bstg 2)		21	51	21	51	21	51	21	51	21	51	22	51	21					
DO-Mengede	an	16.26	16.56	17.26	17.56	18.26	18.56	19.26	19.56	20.26	20.56	21.26							
DO-Mengede	ab	16.11	16.26	16.41	16.56	17.11	17.26	17.41	17.56	18.11	18.26	18.41	18.56	19.11	19.26	19.56	20.26	20.56	21.26
Dortmund Nette/Oestrich S	⊙	14	29	44	59	14	29	44	59	14	29	44	59	14	29	59	59	29	
Dortmund Westerfilde S	⊙	16	31	46	17.01	16	31	46	18.01	16	31	46	19.01	16	31	20.01	31	21.01	31
Dortmund DO-Huckarde S	⊙	19	34	49	04	19	34	49	04	19	34	49	04	19	34	04	34	04	34
Dortmund Wischlingen S	⊙	22	37	52	07	22	37	52	07	22	37	52	07	22	37	07	37	07	37
DO-Dorstfeld		24	39	54	09	24	39	54	09	24	39	54	09	24	39	09	39	09	39
DO-Dorstfeld	ab	16.25	16.40	16.55	17.10	17.25	17.40	17.55	18.10	18.25	18.40	18.55	19.10	19.25	19.40	20.10	20.40	21.10	21.40
Dortmund Hbf	an	16.27	16.42	16.57	17.12	17.27	17.42	17.57	18.12	18.27	18.42	18.57	19.12	19.27	19.42	20.12	20.42	21.12	21.42





montags bis freitags

samstags

Essen - Recklinghausen - Herne  
Castrop-Rauxel - Dortmund

Haltestellen		Abfahrtszeiten																	
Essen Hbf	ab	21.56	23.56	0.56	3.56	4.55	5.56	6.53	7.50	8.56									
E-Kray Nord		22.01	0.01	1.01	4.01	5.00	6.01	58	55	9.01									
GE-Rötthausen		04		04	04	04	04	7.02	58	04									
Gelsenkirchen Hbf	an	22.06	0.06	1.06	4.06	5.06	6.06	7.04	8.00	9.06									
Gelsenkirchen Hbf	ab	22.07	0.07	1.07	4.07	5.07	6.07	7.05	8.02	9.07									
Wanne-Eickel Hbf	an	22.11	0.11	1.11	4.11	5.11	6.11	7.09	8.07	9.11									
Wanne-Eickel Hbf	ab	22.12	0.12	1.12	4.12	5.12	6.12	7.12	8.12	9.12									
Recklinghausen Hbf	ab	21.33	22.32				5.32	6.32	7.32	8.32	9.32								
RE Süd Bf	ab	21.38	22.39	usw.	alle		5.39	6.39	7.39	8.39	9.39								
Herne (Bstg 6)	ab	21.44	22.16	22.44	bis	0.16	1.16	6.0	4.16	5.16	5.44	6.16	6.44	7.16	7.44	8.16	8.44	9.16	9.44
Castrop-Rauxel Hbf (Bstg 2)		51	21	51		21	21	Min.	21	21	51	21	51	21	51	21	51	21	51
DO-Mengede	an	21.56	22.26	22.56		0.26	1.26	4.26	5.26	5.56	6.26	6.56	7.26	7.56	8.26	8.56	9.26	9.56	
DO-Mengede	ab	21.56	22.26	22.56		0.26	1.26	4.26	5.26	5.56	6.26	6.56	7.26	7.56	8.26	8.56	9.26	9.56	
Dortmund Nette/Oestrich S		59	29	59		29	29	29	29	59	29	59	29	59	29	59	29	59	
Dortmund Westerfilde S		22.01	31	23.01		31	31	31	31	6.01	31	7.01	31	8.01	31	9.01	31	10.01	
Dortmund DO-Huckarde S		04	34	04		34	34	34	34	04	34	04	34	04	34	04	34	04	
Dortmund Wischlingen S		07	37	07		37	37	37	37	07	37	07	37	07	37	07	37	07	
DO-Dorstfeld		09	39	09		39	39	39	39	09	39	09	39	09	39	09	39	09	
DO-Dorstfeld	ab	22.10	22.40	23.10		0.40	1.40	4.40	5.40	6.10	6.40	7.10	7.40	8.10	8.40	9.10	9.40	10.10	
Dortmund Hbf	an	22.12	22.42	23.12		0.42	1.42	4.42	5.42	6.12	6.42	7.12	7.42	8.12	8.42	9.12	9.42	10.12	





samstags



S2

Essen - Recklinghausen - Herne  
Castrop-Rauxel - Dortmund

Haltestellen		Abfahrtszeiten																	
Essen Hbf	ab	9.50	10.51	11.50	12.54	13.50	14.53	15.50	16.54	17.50									
E-Kray Nord		55	56	55	59	55	58	55	59	55									
GE-Rötthausen		58	59	58	13.02	58	15.01	58	17.02	58									
Gelsenkirchen Hbf	an	10.00	11.01	12.00	13.04	14.00	15.04	16.00	17.04	18.00									
Gelsenkirchen Hbf	ab	10.02	11.02	12.02	13.05	14.02	15.05	16.02	17.07	18.02									
Wanne-Eickel Hbf	an	10.07	11.07	12.07	13.09	14.07	15.09	16.07	17.11	18.07									
Wanne-Eickel Hbf	ab	10.12	11.12	12.12	13.12	14.12	15.12	16.12	17.12	18.12									
Recklinghausen Hbf	ab		10.32	11.32	12.32	13.33	14.32	15.32	16.32	17.32	18.32								
RE Süd Bf	ab		10.39	11.39	12.39	13.39	14.39	15.39	16.39	17.39	18.39								
Herne (Bstg 6)	ab	10.16	10.44	11.16	11.44	12.16	12.44	13.16	13.44	14.16	14.44	15.16	15.44	16.16	16.44	17.16	17.44	18.16	18.44
Castrop-Rauxel Hbf (Bstg 2)		21	51	21	51	21	51	21	51	21	51	21	51	21	51	21	51	21	51
DO-Mengede	an	10.26	10.56	11.26	11.56	12.26	12.56	13.26	13.56	14.26	14.56	15.26	15.56	16.26	16.56	17.26	17.56	18.26	18.56
DO-Mengede	ab	10.26	10.56	11.26	11.56	12.26	12.56	13.26	13.56	14.26	14.56	15.26	15.56	16.26	16.56	17.26	17.56	18.26	18.56
Dortmund Nette/Oestrich S		29	59	29	59	29	59	29	59	29	59	29	59	29	59	29	59	29	59
Dortmund Westerfilde S		31	11.01	31	12.01	31	13.01	31	14.01	31	15.01	31	16.01	31	17.01	31	18.01	31	19.01
Dortmund DO-Huckarde S		34	04	34	04	34	04	34	04	34	04	34	04	34	04	34	04	34	04
Dortmund Wischlingen S		37	07	37	07	37	07	37	07	37	07	37	07	37	07	37	07	37	07
DO-Dorstfeld		39	09	39	09	39	09	39	09	39	09	39	09	39	09	39	09	39	09
DO-Dorstfeld	ab	10.40	11.10	11.40	12.10	12.40	13.10	13.40	14.10	14.40	15.10	15.40	16.10	16.40	17.10	17.40	18.10	18.40	19.10
Dortmund Hbf	an	10.42	11.12	11.42	12.12	12.42	13.12	13.42	14.12	14.42	15.12	15.42	16.12	16.42	17.12	17.42	18.12	18.42	19.12

S2





samstags

sonn- und feiertags

Essen - Recklinghausen - Herne  
Castrop-Rauxel - Dortmund

Haltestellen		Abfahrtszeiten																	
Essen Hbf	ab	18.54	19.56	20.56	22.56	23.56	0.56	3.56	4.55	5.56	6.53	7.50							
E-Kray Nord		59	20.01	21.01	23.01	0.01	1.01	4.01	5.00	6.01	58	55							
GE-Röthhausen		19.02	04	04	04	04	04	04	04	04	7.02	58							
Gelsenkirchen Hbf	an	19.04	20.06	21.06	23.06	0.06	1.06	4.06	5.06	6.06	7.04	8.00							
Gelsenkirchen Hbf	ab	19.05	20.09	21.07	23.07	0.07	1.07	4.07	5.07	6.07	7.05	8.02							
Wanne-Eickel Hbf	an	19.09	20.12	21.11	23.11	0.11	1.11	4.11	5.11	6.11	7.09	8.07							
Wanne-Eickel Hbf	ab	19.12	20.13	21.12	23.12	0.12	1.12	4.12	5.12	6.12	7.12	8.12							
Recklinghausen Hbf	ab		19.33	20.32		23.32					6.32	7.32							
RE Süd Bf	ab		19.39	20.39	usw.	23.39		alle			6.39	7.39							
Herne (Bstg 6)	ab	19.16	19.44	20.17	20.44	21.16	bis	23.16	23.44	0.16	1.16	60	4.16	5.16	6.16	6.44	7.16	7.44	8.16
Castrop-Rauxel Hbf (Bstg 2)			21	51	22	51	21	21	51	21	21	Min.	21	21	21	51	21	51	21
DO-Mengede	an	19.26	19.56	20.26	20.56	21.26		23.26	23.56	0.26	1.26		4.26	5.26	6.26	6.56	7.26	7.56	8.26
DO-Mengede	ab	19.26	19.56	20.26	20.56	21.26		23.26	23.56	0.26	1.26		4.26	5.26	6.26	6.56	7.26	7.56	8.26
Dortmund Nette/Oestrich S		29	59	29	59	29		29	59	29	29		29	29	29	59	29	59	29
Dortmund Westerfilde S		31	20.01	31	21.01	31		31	0.01	31	31		31	31	31	7.01	31	8.01	31
Dortmund DO-Huckarde S		34	04	34	04	34		34	04	34	34		34	34	34	04	34	04	34
Dortmund Wischlingen S		37	07	37	07	37		37	07	37	37		37	37	37	07	37	07	37
DO-Dorstfeld		39	09	39	09	39		39	09	39	39		39	39	39	09	39	09	39
DO-Dorstfeld	ab	19.40	20.10	20.40	21.10	21.40		23.40	0.10	0.40	1.40		4.40	5.40	6.40	7.10	7.40	8.10	8.40
Dortmund Hbf	an	19.42	20.12	20.42	21.12	21.42		23.42	0.12	0.42	1.42		4.42	5.42	6.42	7.12	7.42	8.12	8.42







## sonn- und feiertags



S2

Essen - Recklinghausen - Herne  
Castrop-Rauxel - Dortmund

Haltestellen		Abfahrtszeiten																	
Essen Hbf	ab	8.56	9.50	10.51	11.50	12.54	13.50	14.53	15.50	16.54									
E-Kray Nord		9.01	55	56	55	59	55	58	55	59									
GE-Rötthausen		04	58	59	58	13.02	58	15.01	58	17.02									
Gelsenkirchen Hbf	an	9.06	10.00	11.01	12.00	13.04	14.00	15.04	16.00	17.04									
Gelsenkirchen Hbf	ab	9.07	10.02	11.02	12.02	13.05	14.02	15.05	16.02	17.07									
Wanne-Eickel Hbf	an	9.11	10.07	11.07	12.07	13.09	14.07	15.09	16.07	17.11									
Wanne-Eickel Hbf	ab	9.12	10.12	11.12	12.12	13.12	14.12	15.12	16.12	17.12									
Recklinghausen Hbf	ab	8.32	9.32	10.32	11.32	12.32	13.33	14.32	15.32	16.32									
RE Süd Bf	ab	8.39	9.39	10.39	11.39	12.39	13.39	14.39	15.39	16.39									
Herne (Bstg 6)	ab	8.44	9.16	9.44	10.16	10.44	11.16	11.44	12.16	12.44	13.16	13.44	14.16	14.44	15.16	15.44	16.16	16.44	17.16
Castrop-Rauxel Hbf (Bstg 2)		51	21	51	21	51	21	51	21	51	21	51	21	51	21	51	21	51	21
DO-Mengede	an	8.56	9.26	9.56	10.26	10.56	11.26	11.56	12.26	12.56	13.26	13.56	14.26	14.56	15.26	15.56	16.26	16.56	17.26
DO-Mengede	ab	8.56	9.26	9.56	10.26	10.56	11.26	11.56	12.26	12.56	13.26	13.56	14.26	14.56	15.26	15.56	16.26	16.56	17.26
Dortmund Nette/Oestrich S	☉	59	29	59	29	59	29	59	29	59	29	59	29	59	29	59	29	59	29
Dortmund Westerfilde S	☉	9.01	31	10.01	31	11.01	31	12.01	31	13.01	31	14.01	31	15.01	31	16.01	31	17.01	31
Dortmund DO-Huckarde S	☉	04	34	04	34	04	34	04	34	04	34	04	34	04	34	04	34	04	34
Dortmund Wischlingen S	☉	07	37	07	37	07	37	07	37	07	37	07	37	07	37	07	37	07	37
DO-Dorstfeld		09	39	09	39	09	39	09	39	09	39	09	39	09	39	09	39	09	39
DO-Dorstfeld	ab	9.10	9.40	10.10	10.40	11.10	11.40	12.10	12.40	13.10	13.40	14.10	14.40	15.10	15.40	16.10	16.40	17.10	17.40
Dortmund Hbf	an	9.12	9.42	10.12	10.42	11.12	11.42	12.12	12.42	13.12	13.42	14.12	14.42	15.12	15.42	16.12	16.42	17.12	17.42

S2





## sonn- und feiertags



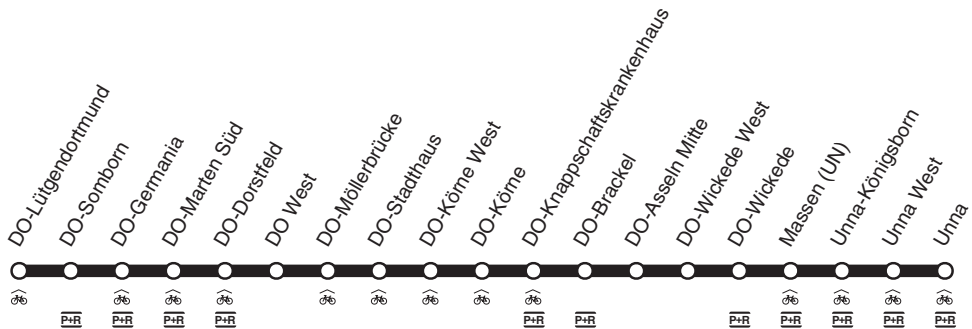
S2

Essen - Recklinghausen - Herne  
Castrop-Rauxel - Dortmund

Haltestellen		Abfahrtszeiten													
Essen Hbf	ab	17.50	18.54	19.56	20.56	21.56	22.56	23.56							
E-Kray Nord		55	59	20.01	21.01	22.01	23.01	0.01							
GE-Rötthausen		58	19.02	04	04	04	04	04							
Gelsenkirchen Hbf	an	18.00	19.04	20.06	21.06	22.06	23.06	0.06							
Gelsenkirchen Hbf	ab	18.02	19.05	20.09	21.07	22.07	23.07	0.07							
Wanne-Eickel Hbf	an	18.07	19.09	20.12	21.11	22.11	23.11	0.11							
Wanne-Eickel Hbf	ab	18.12	19.12	20.13	21.12	22.12	23.12	0.12							
Recklinghausen Hbf	ab	17.32	18.32	19.33	20.32	21.33	22.32	23.32							
RE Süd Bf	ab	17.39	18.39	19.39	20.39	21.38	22.39	23.39							
Herne (Bstg 6)	ab	17.44	18.16	18.44	19.16	19.44	20.17	20.44	21.16	21.44	22.16	22.44	23.16	23.44	0.16
Castrop-Rauxel Hbf (Bstg 2)		51	21	51	21	51	22	51	21	51	21	51	21	51	21
DO-Mengede	an	17.56	18.26	18.56	19.26	19.56	20.26	20.56	21.26	21.56	22.26	22.56	23.26	23.56	0.26
DO-Mengede	ab	17.56	18.26	18.56	19.26	19.56	20.26	20.56	21.26	21.56	22.26	22.56	23.26	23.56	0.26
Dortmund Nette/Oestrich S		59	29	59	29	59	29	59	29	59	29	59	29	59	29
Dortmund Westerfilde S		18.01	31	19.01	31	20.01	31	21.01	31	22.01	31	23.01	31	0.01	31
Dortmund DO-Huckarde S		04	34	04	34	04	34	04	34	04	34	04	34	04	34
Dortmund Wischlingen S		07	37	07	37	07	37	07	37	07	37	07	37	07	37
DO-Dorstfeld		09	39	09	39	09	39	09	39	09	39	09	39	09	39
DO-Dorstfeld	ab	18.10	18.40	19.10	19.40	20.10	20.40	21.10	21.40	22.10	22.40	23.10	23.40	0.10	0.40
Dortmund Hbf	an	18.12	18.42	19.12	19.42	20.12	20.42	21.12	21.42	22.12	22.42	23.12	23.42	0.12	0.42

S2





und zurück

Anschlüsse siehe Haltestellenverzeichnis/Linienplan  
Fahrradbeförderung ganztägig

S4



DO-Lütgendortmund - DO-Dorstfeld -  
DO-Stadthaus - Unna  
und zurück

S4





## montags bis freitags



DO-Lütgendortmund - DO-Dorfstfeld - DO-Stadthaus - Unna

Haltestellen		Abfahrtszeiten															
Dortmund Lütgendortmund	ab	0.26	4.56	5.26	7.56	8.11	8.26	12.56	13.26	13.56	18.26	18.56					
Dortmund Somborn		28	58	28	58	13	28	58	28	58	28	58					
Dortmund Germania		31	5.01	31	8.01	16	31	13.01	31	14.01	31	19.01					
Dortmund Marten Süd		34	04	34	04	19	34	04	34	04	34	04					
DO-Dorfstfeld	an	0.37	5.07	5.37	8.07	8.22	8.37	13.07	13.37	14.07	18.37	19.07					
DO-Dorfstfeld	ab	4.42	5.12	5.42	8.12	8.27	8.42	13.12	13.27	13.42	13.57	14.12	18.42 19.12				
Dortmund West		44	14	44	14	29	44	14	29	44	59	14	44 14				
Dortmund Möllerbrücke		46	16	46	alle	16	31	46	16	31	46	14.01	16	alle	46	16	
Dortmund Stadthaus		49	18	48	15	18	33	48	18	33	48	03	18	15	48	18	
Dortmund Körne West		52	22	52	Min.	22	37	52	alle	22	37	52	07	22	Min.	52	22
Dortmund Körne		54	24	54	24	39	54	30	24	39	54	09	24	54	24		
DO-Knappschaftskrankenhaus		56	26	56	26	41	56	Min.	26	41	56	11	26	56	26		
Dortmund Brackel		58	28	58	28	43	58	28	43	58	13	28	58	28			
Dortmund Asseln Mitte		5.01	31	6.01	31	46	9.01	31	46	14.01	16	31	19.01	31			
Dortmund Wickede West		03	33	03	33	48	03	33	48	03	18	33	03	33			
Dortmund Wickede		06	36	06	36	51	06	36	51	06	21	36	06	36			
Unna Massen S		09	39	09	39	54	09	39	54	09	24	39	09	39			
Unna Königsborn S	an	5.12	5.42	6.12	8.42	8.57	9.12	13.42	13.57	14.12	14.27	14.42	19.12	19.42			
Unna Königsborn S	ab	5.17	5.47	6.17	alle	8.47	9.17	13.47	14.17	14.47	alle	19.17	19.47				
Unna West S		20	50	20	30	50	20	50	20	50	30	20	50				
Unna	an	5.22	5.52	6.22	Min.	8.52	9.22	13.52	14.22	14.52	Min.	19.22	19.52				





montags bis freitags

samstags



Haltestellen			Abfahrtszeiten							
Dortmund Lütgendortmund  ab	19.26	23.26	0.26	5.26	5.56	6.26	6.56	7.26	23.26	
Dortmund Somborn	28	28	28	28	58	28	58	28	28	
Dortmund Germania	31	31	31	31	6.01	31	7.01	31	31	
Dortmund Marten Süd	34	34	34	34	04	34	04	34	34	
DO-Dorstfeld an	19.37	23.37	0.37	5.37	6.07	6.37	7.07	7.37	23.37	
DO-Dorstfeld ab	19.42	23.42		5.42	6.12	6.42	7.12	7.42	23.42	
Dortmund West	44	44		44	14	44	14	44	44	
Dortmund Möllerbrücke	46	46		46	16	46	16	46	46	
Dortmund Stadthaus	48	48		48	18	48	18	48	48	
Dortmund Körne West	52	alle	52	52	22	52	22	52	alle	
Dortmund Körne	54	30	54	54	24	54	24	54	30	
DO-Knappschaftskrankenhaus	56	Min.	56	56	26	56	26	56	Min.	
Dortmund Brackel	58		58	58	28	58	28	58	58	
Dortmund Asseln Mitte	20.01	0.01		6.01	31	7.01	31	8.01	0.01	
Dortmund Wickede West	03	03		03	33	03	33	03	03	
Dortmund Wickede	06	06		06	36	06	36	06	06	
Unna Massen S	09	09		09	39	09	39	09	09	
Unna Königsborn S an	20.12	0.12		6.12	6.42	7.12	7.42	8.12	0.12	
Unna Königsborn S ab	20.17	0.17		6.17	6.47	7.17	7.47	8.17	0.17	
Unna West S	20	20		20	50	20	50	20	20	
Unna an	20.22	0.22		6.22	6.52	7.22	7.52	8.22	0.22	



DO-Lütgendortmund - DO-Dorstfeld - DO-Stadthaus - Unna





## sonn- und feiertags



Haltstellen	Abfahrtszeiten							
Dortmund Lütgendortmund  ab	0.26	5.26	6.26	7.26	8.26	8.56	9.26	23.26
Dortmund Somborn	28	28	28	28	28	58	28	28
Dortmund Germania	31	31	31	31	31	9.01	31	31
Dortmund Marten Süd	34	34	34	34	34	04	34	34
DO-Dorstfeld an	0.37	5.37	6.37	7.37	8.37	9.07	9.37	23.37
DO-Dorstfeld ab	5.42	6.42	7.42	8.42	9.12	9.42	23.42	
Dortmund West	44	44	44	44	14	44	44	44
Dortmund Möllerbrücke	46	46	46	46	16	46	46	46
Dortmund Stadthaus	48	48	48	48	18	48	48	48
Dortmund Körne West	52	52	52	52	22	52	alle	52
Dortmund Körne	54	54	54	54	24	54	30	54
DO-Knappschaftskrankenhaus	56	56	56	56	26	56	Min.	56
Dortmund Brackel	58	58	58	58	28	58	58	58
Dortmund Asseln Mitte	6.01	7.01	8.01	9.01	31	10.01	0.01	
Dortmund Wickede West	03	03	03	03	33	03	03	03
Dortmund Wickede	06	06	06	06	36	06	06	06
Unna Massen S	09	09	09	09	39	09	09	09
Unna Königsborn S an	6.12	7.12	8.12	9.12	9.42	10.12	0.12	
Unna Königsborn S ab	6.17	7.17	8.17	9.17	9.47	10.17	0.17	
Unna West S	20	20	20	20	50	20	20	20
Unna an	6.22	7.22	8.22	9.22	9.52	10.22	0.22	



DO-Lütgendortmund - DO-Dorstfeld - DO-Stadthaus - Unna





## montags bis freitags

Unna - DO-Stadthaus -  
DO-Dorstfeld - DO-Lütgendortmund

Haltestellen		Abfahrtszeiten																
Unna	ab	4.38	5.08	5.38	alle	7.38		8.08		8.38	9.08	9.38		13.08		13.38	alle	18.08
Unna West S		40	10	40	30	40		10		40	10	40		10		40	30	10
Unna Königsborn S	an	4.44	5.14	5.44	Min.	7.44		8.14		8.44	9.14	9.44		13.14		13.44	Min.	18.14
Unna Königsborn S	ab	4.49	5.19	5.49		7.49	8.04	8.19	8.34	8.49	9.19	9.49		13.19	13.34	13.49		18.19 18.34
Unna Massen S		52	22	52		52	07	22	37	52	22	52		22	37	52		22 37
Dortmund Wickede S		55	25	55		55	10	25	40	55	25	55		25	40	55		25 40
Dortmund Wickede West S		57	27	57		57	12	27	42	57	27	57		27	42	57		27 42
Dortmund Asseln Mitte S		59	29	59		59	14	29	44	59	29	59		29	44	59		29 44
Dortmund Brackel S		5.02	32	6.02		8.02	17	32	47	9.02	32	10.02		32	47	14.02		32 47
DO-Knappschaftskrankenhaus S		04	34	04		04	19	34	49	04	34	04	alle	34	49	04		34 49
Dortmund Körne S		06	36	06	alle	06	21	36	51	06	36	06	30	36	51	06	alle	36 51
Dortmund Körne West S		08	38	08	15	08	23	38	53	08	38	08	Min.	38	53	08	15	38 53
Dortmund Stadthaus S U		12	42	12	Min.	12	27	42	57	12	42	12		42	57	12	Min.	42 57
Dortmund Möllerbrücke S U		14	44	14		14	29	44	59	14	44	14		44	59	14		44 59
Dortmund West S		16	46	16		16	31	46	9.01	16	46	16		46	14.01	16		46 19.01
DO-Dorstfeld	an	5.18	5.48	6.18		8.18	8.33	8.48	9.03	9.18	9.48	10.18		13.48	14.03	14.18		18.48 19.03
DO-Dorstfeld	ab	5.23	5.53	6.23		8.23		8.53		9.23	9.53	10.23		13.53	14.08	14.23		18.53 19.08
Dortmund Marten Süd S		26	56	26		26		56		26	56	26		56	11	26		56 11
Dortmund Germania S		30	6.00	30		30		9.00		30	10.00	30		14.00	15	30		19.00 15
Dortmund Somborn S		32	02	32		32		02		32	02	32		02	17	32		02 17
Dortmund Lütgendortmund S an		5.34	6.04	6.34		8.34		9.04		9.34	10.04	10.34		14.04	14.19	14.34		19.04 19.19





mo-fr

samstags

sonn- und feiertags



S4

Unna - DO-Stadthaus -  
DO-Dorstfeld - DO-Lütgendortmund

Haltestellen		Abfahrtszeiten															
Unna	ab	18.38	23.38	5.38	6.08	6.38	7.08	23.38	6.08	7.08	8.08	8.38	9.08	9.38	10.08	23.38	
Unna West S		40	40	40	10	40	10	40	10	10	10	10	40	10	40	10	40
Unna Königsborn S	an	18.44	23.44	5.44	6.14	6.44	7.14	23.44	6.14	7.14	8.14	8.44	9.14	9.44	10.14	23.44	
Unna Königsborn S	ab	18.49	23.49	5.49	6.19	6.49	7.19	23.49	6.19	7.19	8.19	8.49	9.19	9.49	10.19	23.49	
Unna Massen S		52	52	52	22	52	22	52	22	22	22	52	22	52	22	52	
Dortmund Wickede		55	55	55	25	55	25	55	25	25	25	55	25	55	25	55	
Dortmund Wickede West		57	57	57	27	57	27	57	27	27	27	57	27	57	27	57	
Dortmund Asseln Mitte		59	59	59	29	59	29	59	29	29	29	59	29	59	29	59	
Dortmund Brackel		19.02	0.02	6.02	32	7.02	32	0.02	32	32	32	9.02	32	10.02	32	0.02	
DO-Knappschaftskrankenhaus		04	alle	04	04	34	04	34	alle	04	34	34	34	04	34	04	34
Dortmund Körne		06	30	06	06	36	06	36	30	06	36	36	36	06	36	06	36
Dortmund Körne West		08	Min.	08	08	38	08	38	Min.	08	38	38	38	08	38	08	38
Dortmund Stadthaus		12	12	12	42	12	42	12	42	42	42	42	12	42	12	42	
Dortmund Möllerbrücke		14	14	14	44	14	44	14	44	44	44	14	44	14	44	14	
Dortmund West		16	16	16	46	16	46	16	46	46	46	16	46	16	46	16	
DO-Dorstfeld	an	19.18	0.18	6.18	6.48	7.18	7.48	0.18	6.48	7.48	8.48	9.18	9.48	10.18	10.48	0.18	
DO-Dorstfeld	ab	19.23	0.23	6.23	6.53	7.23	7.53	0.23	6.53	7.53	8.53	9.23	9.53	10.23	10.53	0.23	
Dortmund Marten Süd		26	26	26	56	26	56	26	56	56	56	26	56	26	56	26	
Dortmund Germania		30	30	30	7.00	30	8.00	30	7.00	8.00	9.00	30	10.00	30	11.00	30	
Dortmund Somborn		32	32	32	02	32	02	32	02	02	02	32	02	32	02	32	
Dortmund Lütgendortmund	an	19.34	0.34	6.34	7.04	7.34	8.04	0.34	7.04	8.04	9.04	9.34	10.04	10.34	11.04	0.34	

S4







Anschlüsse siehe Haltestellenverzeichnis/Linienplan

Fahrradbeförderung ganztägig, soweit die vorhandenen Kapazitäten und die Platzsituation dies zulassen



Dortmund - Witten - Wetter - Hagen  
und zurück





## montags bis freitags



Dortmund - Witten - Wetter - Hagen

Haltestellen		Abfahrtszeiten																	
Dortmund Hbf	ab	0.30	4.30	5.00	5.30	6.00	6.30	7.00	7.30	8.00	8.30	9.00	9.30	10.00	10.30	11.00	11.30	12.00	12.30
Dortmund Barop		35	35	05	35	05	35	05	35	05	35	05	35	05	35	05	35	05	35
Dortmund Kruckel		38	38	08	38	08	38	08	38	08	38	08	38	08	38	08	38	08	38
Witten Witten-Annen		41	41	11	41	11	41	11	41	11	41	11	41	11	41	11	41	11	41
Witten Hbf	an	0.45	4.45	5.15	5.45	6.15	6.45	7.15	7.45	8.15	8.45	9.15	9.45	10.15	10.45	11.15	11.45	12.15	12.45
Witten Hbf	ab	0.51	4.51		5.51		6.51		7.51		8.51		9.51		10.51		11.51		12.51
Wetter (Ruhr)		56	56		56		56		56		56		56		56		56		56
Hagen Vorhalle Bf		59	59		59		59		59		59		59		59		59		59
Hagen Hbf	an	1.04	5.04	6.04		7.04		8.04		9.04		10.04		11.04		12.04			13.04



## montags bis freitags



Haltestellen		Abfahrtszeiten																	
Dortmund Hbf	ab	13.00	13.30	14.00	14.30	15.00	15.30	16.00	16.30	17.00	17.30	18.00	18.30	19.00	19.30	20.00	20.30	21.00	21.30
Dortmund Barop		05	35	05	35	05	35	05	35	05	35	05	35	05	35	05	35	05	35
Dortmund Kruckel		08	38	08	38	08	38	08	38	08	38	08	38	08	38	08	38	08	38
Witten Witten-Annen		11	41	11	41	11	41	11	41	11	41	11	41	11	41	11	41	11	41
Witten Hbf	an	13.15	13.45	14.15	14.45	15.15	15.45	16.15	16.45	17.15	17.45	18.15	18.45	19.15	19.45	20.15	20.45	21.15	21.45
Witten Hbf	ab		13.51		14.51		15.51		16.51		17.51		18.51		19.51		20.51		21.51
Wetter (Ruhr)			56		56		56		56		56		56		56		56		56
Hagen Vorhalle Bf			59		59		59		59		59		59		59		59		59
Hagen Hbf	an		14.04		15.04		16.04		17.04		18.04		19.04		20.04		21.04		22.04





mo-fr

samstags



Dortmund - Witten - Wetter - Hagen

Haltestellen		Abfahrtszeiten																
Dortmund Hbf	ab	22.00	22.30	23.30	0.30	5.30	6.00	6.30	7.00	7.30	8.00	8.30	9.00	9.30	10.00	10.30	11.00	11.30
Dortmund Barop		05	35	35	35	35	05	35	05	35	05	35	05	35	05	35	05	35
Dortmund Kruckel		08	38	38	38	38	08	38	08	38	08	38	08	38	08	38	08	38
Witten Witten-Annen		11	41	41	41	alle	41	11	41	11	41	11	41	11	41	11	41	11
Witten Hbf	an	22.15	22.45	23.45	0.45	60	5.45	6.15	6.45	7.15	7.45	8.15	8.45	9.15	9.45	10.15	10.45	11.15
Witten Hbf	ab		22.51	23.51	0.51	Min.	5.51	6.51	7.51			8.51	9.51			10.51	11.51	
Wetter (Ruhr)			56	56	56		56	56	56	56	56	56	56	56	56	56	56	
Hagen Vorhalle Bf			59	59	59		59	59	59	59	59	59	59	59	59	59	59	
Hagen Hbf	an	23.04	0.04		1.04		6.04	7.04	8.04			9.04	10.04			11.04	12.04	



samstags



Haltestellen		Abfahrtszeiten																	
Dortmund Hbf	ab	12.00	12.30	13.00	13.30	14.00	14.30	15.00	15.30	16.00	16.30	17.00	17.30	18.00	18.30	19.00	19.30	20.00	20.30
Dortmund Barop		05	35	05	35	05	35	05	35	05	35	05	35	05	35	05	35	05	35
Dortmund Kruckel		08	38	08	38	08	38	08	38	08	38	08	38	08	38	08	38	08	38
Witten Witten-Annen		11	41	11	41	11	41	11	41	11	41	11	41	11	41	11	41	11	41
Witten Hbf	an	12.15	12.45	13.15	13.45	14.15	14.45	15.15	15.45	16.15	16.45	17.15	17.45	18.15	18.45	19.15	19.45	20.15	20.45
Witten Hbf	ab		12.51	13.51	13.51		14.51	15.51	15.51		16.51	17.51	18.51	18.51		19.51	20.51		
Wetter (Ruhr)			56	56	56		56	56	56		56	56	56	56		56	56		
Hagen Vorhalle Bf			59	59	59		59	59	59		59	59	59	59		59	59		
Hagen Hbf	an	13.04		14.04	14.04		15.04	16.04	16.04		17.04	18.04	19.04	19.04		20.04	21.04		





samstags

sonn- und feiertags



Dortmund - Witten - Wetter - Hagen

Haltestellen		Abfahrtszeiten																	
Dortmund Hbf	ab	21.00	21.30	22.00	22.30	23.30	0.30	7.30	8.00	8.30	9.00	9.30	10.00	10.30	11.00	11.30	12.00	12.30	
Dortmund Barop		05	35	05	35	35	35	35	05	35	05	35	05	35	05	35	05	35	
Dortmund Kruckel		08	38	08	38	38	38	38	08	38	08	38	08	38	08	38	08	38	
Witten Witten-Annen		11	41	11	41	41	41	alle	41	11	41	11	41	11	41	11	41	11	41
Witten Hbf	an	21.15	21.45	22.15	22.45	23.45	0.45	60	7.45	8.15	8.45	9.15	9.45	10.15	10.45	11.15	11.45	12.15	12.45
Witten Hbf	ab		21.51		22.51	23.51	0.51	Min.	7.51		8.51		9.51		10.51		11.51		12.51
Wetter (Ruhr)			56		56	56	56		56		56		56		56		56		56
Hagen Vorhalle Bf			59		59	59	59		59		59		59		59		59		59
Hagen Hbf	an		22.04		23.04	0.04	1.04		8.04		9.04		10.04		11.04		12.04		13.04



sonn- und feiertags



Haltestellen		Abfahrtszeiten																	
Dortmund Hbf	ab	13.00	13.30	14.00	14.30	15.00	15.30	16.00	16.30	17.00	17.30	18.00	18.30	19.00	19.30	20.00	20.30	21.00	21.30
Dortmund Barop		05	35	05	35	05	35	05	35	05	35	05	35	05	35	05	35	05	35
Dortmund Kruckel		08	38	08	38	08	38	08	38	08	38	08	38	08	38	08	38	08	38
Witten Witten-Annen		11	41	11	41	11	41	11	41	11	41	11	41	11	41	11	41	11	41
Witten Hbf	an	13.15	13.45	14.15	14.45	15.15	15.45	16.15	16.45	17.15	17.45	18.15	18.45	19.15	19.45	20.15	20.45	21.15	21.45
Witten Hbf	ab		13.51		14.51		15.51		16.51		17.51		18.51		19.51		20.51		21.51
Wetter (Ruhr)			56		56		56		56		56		56		56		56		56
Hagen Vorhalle Bf			59		59		59		59		59		59		59		59		59
Hagen Hbf	an		14.04		15.04		16.04		17.04		18.04		19.04		20.04		21.04		22.04





### sonn- und feiertags



Haltestellen		Abfahrtszeiten		
Dortmund Hbf	ab	22.00	22.30	23.30
Dortmund Barop		05	35	35
Dortmund Kruckel		08	38	38
Witten Witten-Annen		11	41	41
Witten Hbf	an	22.15	22.45	23.45
Witten Hbf	ab		22.51	23.51
Wetter (Ruhr)			56	56
Hagen Vorhalle Bf			59	59
Hagen Hbf	an	23.04	0.04	



Dortmund - Witten - Wetter - Hagen





## montags bis freitags



Haltestellen		Abfahrtszeiten																	
Hagen Hbf	ab	0.50	4.50	5.50	6.50	7.50	8.50	9.50	10.50	11.50	12.50								
Hagen Vorhalle Bf		58	58	58	58	58	58	58	58	58	58								
Wetter (Ruhr)		1.02	5.02	6.02	7.02	8.02	9.02	10.02	11.02	12.02	13.02								
Witten Hbf	an	1.06	5.06	6.06	7.06	8.06	9.06	10.06	11.06	12.06	13.06								
Witten Hbf	ab	1.07	5.07	5.37	6.07	6.37	7.07	7.37	8.07	8.37	9.07	9.37	10.07	10.37	11.07	11.37	12.07	12.37	13.07
Witten Witten-Annen		12	12	42	12	42	12	42	12	42	12	42	12	42	12	42	12	42	12
Dortmund Kruckel		15	15	45	15	45	15	45	15	45	15	45	15	45	15	45	15	45	15
Dortmund Barop		17	17	47	17	47	17	47	17	47	17	47	17	47	17	47	17	47	17
Dortmund Hbf	an	1.22	5.22	5.52	6.22	6.52	7.22	7.52	8.22	8.52	9.22	9.52	10.22	10.52	11.22	11.52	12.22	12.52	13.22



Hagen - Wetter - Witten - Dortmund



## montags bis freitags



Haltestellen		Abfahrtszeiten																	
Hagen Hbf	ab	13.50	14.50	15.50	16.50	17.50	18.50	19.50	20.50	21.50									
Hagen Vorhalle Bf		58	58	58	58	58	58	58	58	58									
Wetter (Ruhr)		14.02	15.02	16.02	17.02	18.02	19.02	20.02	21.02	22.02									
Witten Hbf	an	14.06	15.06	16.06	17.06	18.06	19.06	20.06	21.06	22.06									
Witten Hbf	ab	13.37	14.07	14.37	15.07	15.37	16.07	16.37	17.07	17.37	18.07	18.37	19.07	19.37	20.07	20.37	21.07	21.37	22.07
Witten Witten-Annen		42	12	42	12	42	12	42	12	42	12	42	12	42	12	42	12	42	12
Dortmund Kruckel		45	15	45	15	45	15	45	15	45	15	45	15	45	15	45	15	45	15
Dortmund Barop		47	17	47	17	47	17	47	17	47	17	47	17	47	17	47	17	47	17
Dortmund Hbf	an	13.52	14.22	14.52	15.22	15.52	16.22	16.52	17.22	17.52	18.22	18.52	19.22	19.52	20.22	20.52	21.22	21.52	22.22





mo-fr

samstags



Hagen - Wetter - Witten - Dortmund

Haltestellen		Abfahrtszeiten																	
Hagen Hbf	ab	22.50	23.50	0.50	5.50	6.50	7.50	8.50	9.50	10.50	11.50								
Hagen Vorhalle Bf		58	58	58	58	58	58	58	58	58	58								
Wetter (Ruhr)		23.02	0.02	1.02	6.02	7.02	8.02	9.02	10.02	11.02	12.02								
Witten Hbf	an	23.06	0.06	1.06	alle	6.06	7.06	8.06	9.06	10.06	11.06	12.06							
Witten Hbf	ab	22.37	23.07	0.07	1.07	60	6.07	6.37	7.07	7.37	8.07	8.37	9.07	9.37	10.07	10.37	11.07	11.37	12.07
Witten Witten-Annen		42	12	12	12	Min.	12	42	12	42	12	42	12	42	12	42	12	42	12
Dortmund Kruckel		45	15	15	15		15	45	15	45	15	45	15	45	15	45	15	45	15
Dortmund Barop		47	17	17	17		17	47	17	47	17	47	17	47	17	47	17	47	17
Dortmund Hbf	an	22.52	23.22	0.22	1.22		6.22	6.52	7.22	7.52	8.22	8.52	9.22	9.52	10.22	10.52	11.22	11.52	12.22



samstags



Haltestellen		Abfahrtszeiten																	
Hagen Hbf	ab	12.50	13.50	14.50	15.50	16.50	17.50	18.50	19.50	20.50									
Hagen Vorhalle Bf		58	58	58	58	58	58	58	58	58									
Wetter (Ruhr)		13.02	14.02	15.02	16.02	17.02	18.02	19.02	20.02	21.02									
Witten Hbf	an	13.06	14.06	15.06	16.06	17.06	18.06	19.06	20.06	21.06									
Witten Hbf	ab	12.37	13.07	13.37	14.07	14.37	15.07	15.37	16.07	16.37	17.07	17.37	18.07	18.37	19.07	19.37	20.07	20.37	21.07
Witten Witten-Annen		42	12	42	12	42	12	42	12	42	12	42	12	42	12	42	12	42	12
Dortmund Kruckel		45	15	45	15	45	15	45	15	45	15	45	15	45	15	45	15	45	15
Dortmund Barop		47	17	47	17	47	17	47	17	47	17	47	17	47	17	47	17	47	17
Dortmund Hbf	an	12.52	13.22	13.52	14.22	14.52	15.22	15.52	16.22	16.52	17.22	17.52	18.22	18.52	19.22	19.52	20.22	20.52	21.22





### samstags

### sonn- und feiertags



Hagen - Wetter - Witten - Dortmund

Haltestellen		Abfahrtszeiten																	
Hagen Hbf	ab	21.50	22.50	23.50	0.50	7.50	8.50	9.50	10.50	11.50	12.50								
Hagen Vorhalle Bf		58	58	58	58	58	58	58	58	58	58								
Wetter (Ruhr)		22.02	23.02	0.02	1.02	8.02	9.02	10.02	11.02	12.02	13.02								
Witten Hbf	an	22.06	23.06	0.06	1.06	alle	8.06	9.06	10.06	11.06	12.06								
Witten Hbf	ab	21.37	22.07	22.37	23.07	0.07	1.07	60	8.07	8.37	9.07	9.37	10.07	10.37	11.07	11.37	12.07	12.37	13.07
Witten Witten-Annen		42	12	42	12	12	12	Min.	12	42	12	42	12	42	12	42	12	42	12
Dortmund Kruckel		45	15	45	15	15	15		15	45	15	45	15	45	15	45	15	45	15
Dortmund Barop		47	17	47	17	17	17		17	47	17	47	17	47	17	47	17	47	17
Dortmund Hbf	an	21.52	22.22	22.52	23.22	0.22	1.22		8.22	8.52	9.22	9.52	10.22	10.52	11.22	11.52	12.22	12.52	13.22



### sonn- und feiertags



Haltestellen		Abfahrtszeiten																		
Hagen Hbf	ab	13.50	14.50	15.50	16.50	17.50	18.50	19.50	20.50	21.50										
Hagen Vorhalle Bf		58	58	58	58	58	58	58	58	58										
Wetter (Ruhr)		14.02	15.02	16.02	17.02	18.02	19.02	20.02	21.02	22.02										
Witten Hbf	an	14.06	15.06	16.06	17.06	18.06	19.06	20.06	21.06	22.06										
Witten Hbf	ab	13.37	14.07	14.37	15.07	15.37	16.07	16.37	17.07	17.37	18.07	18.37	19.07	19.37	20.07	20.37	21.07	21.37	22.07	
Witten Witten-Annen		42	12	42	12	42	12	42	12	42	12	42	12	42	12	42	12	42	12	
Dortmund Kruckel		45	15	45	15	45	15	45	15	45	15	45	15	45	15	45	15	45	15	
Dortmund Barop		47	17	47	17	47	17	47	17	47	17	47	17	47	17	47	17	47	17	
Dortmund Hbf	an	13.52	14.22	14.52	15.22	15.52	16.22	16.52	17.22	17.52	18.22	18.52	19.22	19.52	20.22	20.52	21.22	21.52	22.22	







### sonn- und feiertags

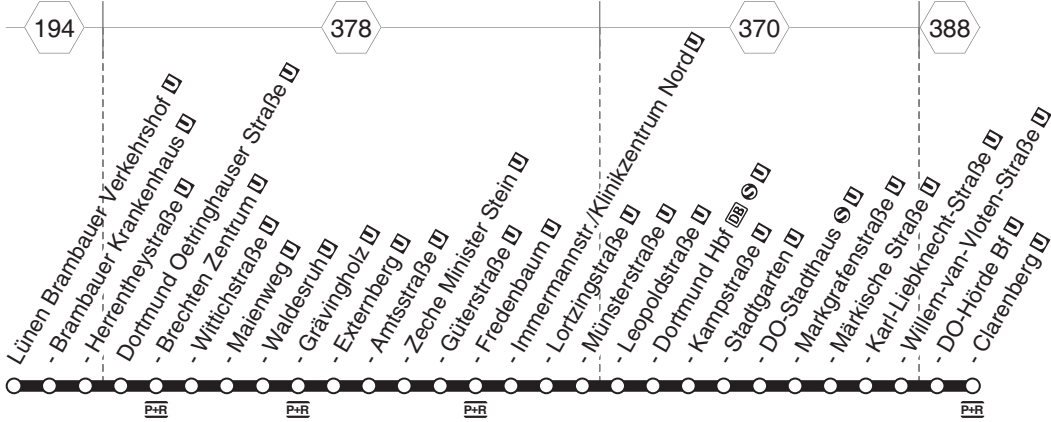


Haltestellen		Abfahrtszeiten		
Hagen Hbf	ab	22.50	23.50	
Hagen Vorhalle Bf		58	58	
Wetter (Ruhr)		23.02	0.02	
Witten Hbf	an	23.06	0.06	
Witten Hbf	ab	22.37	23.07	0.07
Witten Witten-Annen		42	12	12
Dortmund Kruckel		45	15	15
Dortmund Barop		47	17	17
Dortmund Hbf	an	22.52	23.22	0.22



Hagen - Wetter - Witten - Dortmund





LÜN-Brambauer - DO-Brechten - Grävingsholz -  
 Friedenbaum - Hauptbahnhof - Stadtmitte -  
 Märkische Straße - Hörde - Clarenberg  
 und zurück



Haltestellen	Abfahrtszeiten															
Brambauer Verkehrshof  ab						4.11	4.31	4.51	5.11	5.31	5.51	6.11				
Brambauer Krankenhaus						12	32	52	12	32	52	12				
Herrentheystraße						14	34	54	14	34	54	14				
Oetringhauser Straße						15	35	55	15	35	55	15				
Brechten Zentrum  an						4.18	4.38	4.58	5.18	5.38	5.58	6.18				
Brechten Zentrum  ab						4.18	4.38	4.58	5.18	5.28	5.38	5.48	5.58	6.08	6.18	
Wittichstraße						19	39	59	19	29	39	49	59	09	19	
Maienweg						20	40	5.00	20	30	40	50	6.00	10	20	
Waldesruh						21	41	01	21	31	41	51	01	11	21	
Grävingsholz						23	43	03	23	33	43	53	03	13	23	
Externberg						24	44	04	24	34	44	54	04	14	24	
Amtsstraße						25	45	05	25	35	45	55	05	15	25	
Zeche Minister Stein						26	46	06	26	36	46	56	06	16	26	
Güterstraße						28	48	08	28	38	48	58	08	18	28	
Fredenbaum  an						4.30	4.50	5.10	5.30	5.40	5.50	6.00	6.10	6.20	6.30	
Fredenbaum  ab						4.31	4.51	5.11	5.31	5.41	5.51	6.01	6.11	6.21	6.31	
Immermannstr./Klinikz. Nord						32	52	12	32	42	52	02	12	22	32	
Lortzingstraße						33	53	13	33	43	53	03	13	23	33	
Münsterstraße						34	54	14	34	44	54	04	14	24	34	
Leopoldstraße						36	56	16	36	46	56	06	16	26	36	
Dortmund Hbf						3.47	4.07	4.27	37	4.47	57	5.07	17	5.27	37	47
Kampstraße						48	08	28	38	48	58	08	18	28	38	
Stadtgarten						3.00	3.30	50	10	30	40	50	10	20	30	40
DO-Stadthaus						01	31	51	11	31	41	51	01	11	21	31
Markgrafenstraße						02	32	52	12	32	42	52	02	12	22	32
Märkische Straße						04	34	54	14	34	44	54	04	14	24	34
Karl-Liebknecht-Straße						05	35	55	15	35	45	55	05	15	25	35
Willem-van-Vloten-Straße						07	37	57	17	37	47	57	07	17	27	37
DO-Hörde Bf						08	38	58	18	38	48	58	08	18	28	38
Clarenberg  an						3.09	3.39	3.59	4.19	4.39	4.49	4.59	5.09	5.19	5.29	5.39

Anschlussgarantie im Abendverkehr zum Bus siehe nach der letzten Fahrplantabelle dieser Linie





Haltestellen		Abfahrtszeiten																
Brambauer Verkehrshof <b>U</b>	ab	6.31			6.51			7.11			7.31			20.31	20.50			21.20
Brambauer Krankenhaus <b>U</b>		32			52			12			32			32	51			21
Herrentheystraße <b>U</b>		34			54			14			34			34	53			23
Oetringhauser Straße <b>U</b>		35			55			15			35			35	54			21.02 24
Brechten Zentrum <b>U</b>	an	6.38			6.58			7.18			7.38			20.38	20.57			21.04 21.27
Brechten Zentrum <b>U</b>	ab	6.28	6.38	6.48	6.58	7.08	7.18	7.28	7.38	7.48				20.28	20.42	20.57		21.12 21.27
Wittichstraße <b>U</b>		29	39	49	59	09	19	29	39	49				29	43	58		13 28
Maienweg <b>U</b>		30	40	50	7.00	10	20	30	40	50				30	44	59		14 29
Waldesruh <b>U</b>		31	41	51	01	11	21	31	41	51				31	45	21.00		15 30
Grävingholz <b>U</b>		33	43	53	03	13	23	33	43	53				33	47	02		17 32
Externberg <b>U</b>		34	44	54	04	14	24	34	44	54				34	48	03		18 33
Amtsstraße <b>U</b>		35	45	55	05	15	25	35	45	55				35	49	04		19 34
Zeche Minister Stein <b>U</b>		36	46	56	06	16	26	36	46	56				36	50	05		20 35
Güterstraße <b>U</b>		38	48	58	08	18	28	38	48	58	usw.			38	52	07		22 37
Fredenbaum <b>U</b>	an	6.40	6.50	7.00	7.10	7.20	7.30	7.40	7.50	8.00	bis			20.40	20.54	21.09		21.24 21.39
Fredenbaum <b>U</b>	ab	6.41	6.51	7.01	7.11	7.21	7.31	7.41	7.51	8.01				20.41	20.54	21.09		21.24 21.39
Immermannstr./Klinikz. Nord <b>U</b>		42	52	02	12	22	32	42	52	02				42	55	10		25 40
Lortzingstraße <b>U</b>		43	53	03	13	23	33	43	53	03				43	56	11		26 41
Münsterstraße <b>U</b>		44	54	04	14	24	34	44	54	04				44	57	12		27 42
Leopoldstraße <b>U</b>		46	56	06	16	26	36	46	56	06				46	59	14		29 44
Dortmund Hbf <b>DB</b> <b>S</b> <b>U</b>		47	6.43	57	07	7.02	17	27	37	47	57	07		47	21.00	15	21.17	30 45
Kampstraße <b>U</b>		48	44	58	08	03	18	28	38	48	58	08		48	01	16	18	31 46
Stadtgarten <b>U</b>		50	46	7.00	10	05	20	30	40	50	8.00	10		50	03	18	20	33 48
DO-Stadthaus <b>S</b> <b>U</b>		51	47	01	11	06	21	31	41	51	01	11		51	04	19	21	34 49
Markgrafenstraße <b>U</b>		52	48	02	12	08	22	32	42	52	02	12		52	05	20	23	35 50
Märkische Straße <b>U</b>		54	50	04	14	09	24	34	44	54	04	14		54	07	22	24	37 52
Karl-Liebknecht-Straße <b>U</b>		55	51	05	15	11	25	35	45	55	05	15		55	08	23	26	38 53
Willem-van-Vloten-Straße <b>U</b>		57	53	07	17	12	27	37	47	57	07	17		57	10	25	27	40 55
DO-Hörde Bf <b>U</b>		58	54	08	18	13	28	38	48	58	08	18		58	11	26	28	41 56
Clarenberg <b>U</b>	an	6.59	6.55	7.09	7.19	7.15	7.29	7.39	7.49	7.59	8.09	8.19		20.59	21.12	21.27	21.30	21.42 21.57

Anschlussgarantie im Abendverkehr zum Bus siehe nach der letzten Fahrplantabelle dieser Linie





Haltestellen		Abfahrtszeiten														
Brambauer Verkehrshof <b>U</b>	ab	21.50		22.20		22.50		23.20		23.50		0.20		0.45		
Brambauer Krankenhaus <b>U</b>		51		21		51		21		51		21		46		
Herrentheystraße <b>U</b>		53		23		53		23		53		23		48		
Oetringhauser Straße <b>U</b>		21.32	54		24		54		24		54		24		49	
Brechten Zentrum <b>U</b>	an	21.34	21.57		22.27		22.57		23.27		23.57		0.27		0.52	
Brechten Zentrum <b>U</b>	ab	21.42	21.57	22.12	22.22	22.27	22.57	23.27	23.57	0.27	0.52					
Wittichstraße <b>U</b>		43	58	13	23	28	58	28	58	28	58	28	58	28	53	
Maienweg <b>U</b>		44	59	14	24	29	59	29	59	29	59	29	59	29	54	
Waldesruh <b>U</b>		45	22.00	15	25	30	23.00	30	0.00	30		30		55		
Grävingholz <b>U</b>		47	02	17	27	32	22.47	02	23.17	32	23.47	02	0.17	32	0.47	57
Externberg <b>U</b>		48	03	18	28	33	48	03	18	33	48	03	18	33	48	58
Amtsstraße <b>U</b>		49	04	19	29	34	49	04	19	34	49	04	19	34	49	59
Zeche Minister Stein <b>U</b>		50	05	20	30	35	50	05	20	35	50	05	20	35	50	1.00
Güterstraße <b>U</b>		52	07	22	32	37	52	07	22	37	52	07	22	37	52	02
Fredenbaum <b>U</b>	an	21.54	22.09	22.24	22.34	22.39	22.54	23.09	23.24	23.39	23.54	0.09	0.24	0.39	0.54	1.04
Fredenbaum <b>U</b>	ab	21.54	22.09	22.24	22.34	22.39	22.54	23.09	23.24	23.39	23.54	0.09	0.24	0.39	0.54	1.00
Immermannstr./Klinikz. Nord <b>U</b>		55	10	25	35	40	55	10	25	40	55	10	25	40	55	01
Lortzingstraße <b>U</b>		56	11	26	36	41	56	11	26	41	56	11	26	41	56	02
Münsterstraße <b>U</b>		57	12	27	37	42	57	12	27	42	57	12	27	42	57	03
Leopoldstraße <b>U</b>		59	14	29	39	44	59	14	29	44	59	14	29	44	59	05
Dortmund Hbf <b>DB</b> <b>S</b> <b>U</b>		22.00	15	30	40	45	23.00	15	30	45	0.00	15	30	45	1.00	06
Kampstraße <b>U</b>		01	16	31	41	46	01	16	31	46	01	16	31	46	01	07
Stadtgarten <b>U</b>		03	18	33	43	48	03	18	33	48	03	18	33	48	03	09
DO-Stadthaus <b>S</b> <b>U</b>		04	19	34	22.44	49	04	19	34	49	04	19	34	49	04	1.10
Markgrafenstraße <b>U</b>		05	20	35		50	05	20	35	50	05	20	35	50	05	
Märkische Straße <b>U</b>		07	22	37		52	07	22	37	52	07	22	37	52	07	
Karl-Liebknecht-Straße <b>U</b>		08	23	38		53	08	23	38	53	08	23	38	53	08	
Willem-van-Vloten-Straße <b>U</b>		10	25	40		55	10	25	40	55	10	25	40	55	10	
DO-Hörde Bf <b>U</b>		11	26	41		56	11	26	41	56	11	26	41	56	11	
Clarenberg <b>U</b>	an	22.12	22.27	22.42		22.57	23.12	23.27	23.42	23.57	0.12	0.27	0.42	0.57	1.12	

Anschlussgarantie im Abendverkehr zum Bus siehe nach der letzten Fahrplantabelle dieser Linie





Haltestellen		Abfahrtszeiten																	
Brambauer Verkehrshof	ab																		
Brambauer Krankenhaus																			
Herrntheystraße																			
Oetringhauser Straße																			
Brechten Zentrum	an																		
Brechten Zentrum	ab																		
Wittichstraße																			
Maienweg																			
Waldesruh																			
Grävingholz																			
Externberg																			
Amtsstraße																			
Zeche Minister Stein																			
Güterstraße																			
Fredenbaum	an																		
Fredenbaum	ab	4.39																	
Immermannstr./Kliniz. Nord		40																	
Lortzingstraße		41																	
Münsterstraße		42																	
Leopoldstraße		44																	
Dortmund Hbf		4.30	45	5.00	5.15	5.30	45	6.00	15	30	45	7.00	15	30	45	8.00	15		
Kampstraße		31	46	01	16	31	46	01	16	31	46	01	16	31	46	01	16		
Stadtgarten		4.03	4.18	33	48	03	18	33	48	03	18	33	48	03	18	33	48	03	18
DO-Stadthaus		04	19	34	49	04	19	34	49	04	19	34	49	04	19	34	49	04	19
Markgrafenstraße		05	20	35	50	05	20	35	50	05	20	35	50	05	20	35	50	05	20
Märkische Straße		07	22	37	52	07	22	37	52	07	22	37	52	07	22	37	52	07	22
Karl-Liebknecht-Straße		08	23	38	53	08	23	38	53	08	23	38	53	08	23	38	53	08	23
Willem-van-Floten-Straße		10	25	40	55	10	25	40	55	10	25	40	55	10	25	40	55	10	25
DO-Hörde Bf		11	26	41	56	11	26	41	56	11	26	41	56	11	26	41	56	11	26
Clarenberg	an	4.12	4.27	4.42	4.57	5.12	5.27	5.42	5.57	6.12	6.27	6.42	6.57	7.12	7.27	7.42	7.57	8.12	8.27

Anschlussgarantie im Abendverkehr zum Bus siehe nach der letzten Fahrplantabelle dieser Linie





Haltestellen		Abfahrtszeiten																
Brambauer Verkehrshof <b>U</b>	ab	8.20	8.50	9.11	9.31	9.51	20.11	20.31	20.50	21.20								
Brambauer Krankenhaus <b>U</b>		21	51	12	32	52	12	32	51	21								
Herrentheystraße <b>U</b>		23	53	14	34	54	14	34	53	23								
Oetringhauser Straße <b>U</b>		24	8.28	54	8.58	15	35	55	20.58	24								
Brechten Zentrum <b>U</b>	an	8.27	8.30	8.57	9.00	9.18	9.38	9.58	20.18	20.38	20.57	21.00	21.27					
Brechten Zentrum <b>U</b>	ab	8.12	8.27	8.42	8.57	9.08	9.18	9.28	9.38	9.48	9.58	10.08	20.18	20.28	20.42	20.57	21.12	21.27
Wittichstraße <b>U</b>		13	28	43	58	09	19	29	39	49	59	09	19	29	43	58	13	28
Maienweg <b>U</b>		14	29	44	59	10	20	30	40	50	10.00	10	20	30	44	59	14	29
Waldesruh <b>U</b>		15	30	45	9.00	11	21	31	41	51	01	11	21	31	45	21.00	15	30
Grävingholz <b>U</b>		17	32	47	02	13	23	33	43	53	03	13	23	33	47	02	17	32
Externberg <b>U</b>		18	33	48	03	14	24	34	44	54	04	14	24	34	48	03	18	33
Amtsstraße <b>U</b>		19	34	49	04	15	25	35	45	55	05	15	25	35	49	04	19	34
Zeche Minister Stein <b>U</b>		20	35	50	05	16	26	36	46	56	06	16	26	36	50	05	20	35
Güterstraße <b>U</b>		22	37	52	07	18	28	38	48	58	08	18	28	38	52	07	22	37
Fredenbaum <b>U</b>	an	8.24	8.39	8.54	9.09	9.20	9.30	9.40	9.50	10.00	10.10	10.20	20.30	20.40	20.54	21.09	21.24	21.39
Fredenbaum <b>U</b>	ab	8.24	8.39	8.54	9.09	9.21	9.31	9.41	9.51	10.01	10.11	10.21	20.31	20.41	20.54	21.09	21.24	21.39
Immermannstr./Klinikz. Nord <b>U</b>		25	40	55	10	22	32	42	52	02	12	22	32	42	55	10	25	40
Lortzingstraße <b>U</b>		26	41	56	11	23	33	43	53	03	13	23	33	43	56	11	26	41
Münsterstraße <b>U</b>		27	42	57	12	24	34	44	54	04	14	24	34	44	57	12	27	42
Leopoldstraße <b>U</b>		29	44	59	14	26	36	46	56	06	16	26	36	46	59	14	29	44
Dortmund Hbf <b>DB</b> <b>S</b> <b>U</b>		30	45	9.00	15	27	37	47	57	07	17	27	37	47	21.00	15	30	45
Kampstraße <b>U</b>		31	46	01	16	28	38	48	58	08	18	28	38	48	01	16	31	46
Stadtgarten <b>U</b>		33	48	03	18	30	40	50	10.00	10	20	30	40	50	03	18	33	48
DO-Stadthaus <b>S</b> <b>U</b>		34	49	04	19	31	41	51	01	11	21	31	41	51	04	19	34	49
Markgrafenstraße <b>U</b>		35	50	05	20	32	42	52	02	12	22	32	42	52	05	20	35	50
Märkische Straße <b>U</b>		37	52	07	22	34	44	54	04	14	24	34	44	54	07	22	37	52
Karl-Liebknecht-Straße <b>U</b>		38	53	08	23	35	45	55	05	15	25	35	45	55	08	23	38	53
Willem-van-Floten-Straße <b>U</b>		40	55	10	25	37	47	57	07	17	27	37	47	57	10	25	40	55
DO-Hörde Bf <b>U</b>		41	56	11	26	38	48	58	08	18	28	38	48	58	11	26	41	56
Clarenberg <b>U</b>	an	8.42	8.57	9.12	9.27	9.39	9.49	9.59	10.09	10.19	10.29	10.39	20.49	20.59	21.12	21.27	21.42	21.57

Anschlussgarantie im Abendverkehr zum Bus siehe nach der letzten Fahrplantabelle dieser Linie





Haltestellen		Abfahrtszeiten														
Brambauer Verkehrshof <b>U</b>	ab	21.50		22.20		22.50		23.20		23.50		0.20		0.45		
Brambauer Krankenhaus <b>U</b>		51		21		51		21		51		21		46		
Herrentheyastraße <b>U</b>		53		23		53		23		53		23		48		
Oetringhauser Straße <b>U</b>		21.28	54	21.58		24		54		24		54		24	49	
Brechten Zentrum <b>U</b>	an	21.30	21.57	22.00		22.27		22.57		23.27		23.57		0.27	0.52	
Brechten Zentrum <b>U</b>	ab	21.42	21.57	22.12	22.22	22.27		22.57		23.27		23.57		0.27	0.52	
Wittichstraße <b>U</b>		43	58	13	23	28		58		28		58		28	53	
Maienweg <b>U</b>		44	59	14	24	29		59		29		59		29	54	
Waldesruh <b>U</b>		45	22.00	15	25	30		23.00		30		0.00		30	55	
Grävingholz <b>U</b>		47	02	17	27	32	22.47	02	23.17	32	23.47	02	0.17	32	0.47	57
Externberg <b>U</b>		48	03	18	28	33	48	03	18	33	48	03	18	33	48	58
Amtsstraße <b>U</b>		49	04	19	29	34	49	04	19	34	49	04	19	34	49	59
Zeche Minister Stein <b>U</b>		50	05	20	30	35	50	05	20	35	50	05	20	35	50	1.00
Güterstraße <b>U</b>		52	07	22	32	37	52	07	22	37	52	07	22	37	52	02
Fredenbaum <b>U</b>	an	21.54	22.09	22.24	22.34	22.39	22.54	23.09	23.24	23.39	23.54	0.09	0.24	0.39	0.54	1.04
Fredenbaum <b>U</b>	ab	21.54	22.09	22.24	22.34	22.39	22.54	23.09	23.24	23.39	23.54	0.09	0.24	0.39	0.54	1.04
Immermannstr./Klinikz. Nord <b>U</b>		55	10	25	35	40	55	10	25	40	55	10	25	40	55	05
Lortzingstraße <b>U</b>		56	11	26	36	41	56	11	26	41	56	11	26	41	56	06
Münsterstraße <b>U</b>		57	12	27	37	42	57	12	27	42	57	12	27	42	57	07
Leopoldstraße <b>U</b>		59	14	29	39	44	59	14	29	44	59	14	29	44	59	09
Dortmund Hbf <b>DB</b> <b>S</b> <b>U</b>		22.00	15	30	40	45	23.00	15	30	45	0.00	15	30	45	1.00	10
Kampstraße <b>U</b>		01	16	31	41	46	01	16	31	46	01	16	31	46	01	11
Stadtgarten <b>U</b>		03	18	33	43	48	03	18	33	48	03	18	33	48	03	13
DO-Stadthaus <b>S</b> <b>U</b>		04	19	34	44	49	04	19	34	49	04	19	34	49	04	1.14
Markgrafenstraße <b>U</b>		05	20	35	45	50	05	20	35	50	05	20	35	50	05	
Märkische Straße <b>U</b>		07	22	37	47	52	07	22	37	52	07	22	37	52	07	
Karl-Liebknecht-Straße <b>U</b>		08	23	38	48	53	08	23	38	53	08	23	38	53	08	
Willem-van-Vloten-Straße <b>U</b>		10	25	40	50	55	10	25	40	55	10	25	40	55	10	
DO-Hörde Bf <b>U</b>		11	26	41	51	56	11	26	41	56	11	26	41	56	11	
Clarenberg <b>U</b>	an	22.12	22.27	22.42	22.52	22.57	23.12	23.27	23.42	23.57	0.12	0.27	0.42	0.57	1.12	

Anschlussgarantie im Abendverkehr zum Bus siehe nach der letzten Fahrplantabelle dieser Linie







Haltestellen		Abfahrtszeiten																				
Brambauer Verkehrshof	ab													8.50	9.20	9.50			22.20			
Brambauer Krankenhaus														51	21	51			21			
Herrentheyastraße														53	23	53			23			
Oetringhauser Straße														54	24	54			24			
Brechten Zentrum	an													8.57	9.27	9.57			22.27			
Brechten Zentrum	ab	7.57	8.27											8.57	9.27	9.42	9.57	10.12	22.12	22.22	22.27	
Wittichstraße		58	28											58	28	43	58	13	13	23	28	
Maienweg		59	29											59	29	44	59	14	14	24	29	
Waldesruh		8.00	30											9.00	30	45	10.00	15	15	25	30	
Grävingholz		02	32											02	32	47	02	17	17	27	32	22.47
Externberg		03	33											03	33	48	03	18	18	28	33	48
Amtsstraße		04	34											04	34	49	04	19	19	29	34	49
Zeche Minister Stein		05	35											05	35	50	05	20	20	30	35	50
Güterstraße		07	37											07	37	52	07	22	22	32	37	52
Fredenbaum	an	8.09	8.39											9.09	9.39	9.54	10.09	10.24	22.24	22.34	22.39	22.54
Fredenbaum	ab	8.09	8.39				9.24							9.09	9.39	9.54	10.09	10.24	22.24	22.34	22.39	22.54
Immermannstr./Klinikz. Nord		10	40				10	25						40	55	10	25		25	35	40	55
Lortzingstraße		11	41				11	26						41	56	11	26		26	36	41	56
Münsterstraße		12	42				12	27						42	57	12	27		27	37	42	57
Leopoldstraße		14	44				14	29						44	59	14	29		29	39	44	59
Dortmund Hbf		7.45	15	8.30	45	9.00	15	30	45	10.00	15	30						30	40	45	23.00	
Kampstraße		46	16	31	46	01	16	31	46	01	16	31						31	41	46	01	
Stadtgarten		7.03	7.18	48	18	33	48	03	18	33	48	03	18	33				33	43	48	03	
DO-Stadthaus		04	19	49	19	34	49	04	19	34	49	04	19	34				34	44	49	04	
Markgrafenstraße		05	20	50	20	35	50	05	20	35	50	05	20	35				35	45	50	05	
Märkische Straße		07	22	52	22	37	52	07	22	37	52	07	22	37				37	47	52	07	
Karl-Liebknecht-Straße		08	23	53	23	38	53	08	23	38	53	08	23	38				38	48	53	08	
Willem-van-Floten-Straße		10	25	55	25	40	55	10	25	40	55	10	25	40				40	50	55	10	
DO-Hörde Bf		11	26	56	26	41	56	11	26	41	56	11	26	41				41	51	56	11	
Clarenberg	an	7.12	7.27	7.57	8.27	8.42	8.57	9.12	9.27	9.42	9.57	10.12	10.27	10.42				22.42	22.52	22.57	23.12	

Anschlussgarantie im Abendverkehr zum Bus siehe nach der letzten Fahrplantagebelle dieser Linie



## sonn- und feiertags


**U** U41

Haltestellen		Abfahrtszeiten									
Brambauer Verkehrshof	ab	22.50	23.20	23.50	0.20					0.45	
Brambauer Krankenhaus		51	21	51	21					46	
Herrentheystraße		53	23	53	23					48	
Oetringhauser Straße		54	24	54	24					49	
Brechten Zentrum	an	22.57	23.27	23.57	0.27					0.52	
Brechten Zentrum	ab	22.57	23.27	23.57	0.27					0.52	
Wittichstraße		58	28	58	28					53	
Maienweg		59	29	59	29					54	
Waldesruh		23.00	30	0.00	30					55	
Grävingholz		02	23.17	32	23.47	02	0.17	32	0.47		
Externberg		03	18	33	48	03	18	33	48		
Amtsstraße		04	19	34	49	04	19	34	49		
Zeche Minister Stein		05	20	35	50	05	20	35	50	1.00	
Güterstraße		07	22	37	52	07	22	37	52	02	
Fredenbaum	an	23.09	23.24	23.39	23.54	0.09	0.24	0.39	0.54	1.04	
Fredenbaum	ab	23.09	23.24	23.39	23.54	0.09	0.24	0.39	0.54	1.00	1.04
Immermannstr./Klinikz. Nord		10	25	40	55	10	25	40	55	01 05	
Lortzingstraße		11	26	41	56	11	26	41	56	02	06
Münsterstraße		12	27	42	57	12	27	42	57	03	07
Leopoldstraße		14	29	44	59	14	29	44	59	05	09
Dortmund Hbf		15	30	45	0.00	15	30	45	1.00	06	10
Kampstraße		16	31	46	01	16	31	46	01	07	11
Stadtgarten		18	33	48	03	18	33	48	03	09	13
DO-Stadthaus		19	34	49	04	19	34	49	04	1.10	1.14
Markgrafenstraße		20	35	50	05	20	35	50	05		
Märkische Straße		22	37	52	07	22	37	52	07		
Karl-Liebnecht-Straße		23	38	53	08	23	38	53	08		
Willem-van-Vloten-Straße		25	40	55	10	25	40	55	10		
DO-Hörde Bf		26	41	56	11	26	41	56	11		
Clarenberg	an	23.27	23.42	23.57	0.12	0.27	0.42	0.57	1.12		

Anschlussgarantie im Abendverkehr zum Bus siehe nach der letzten Fahrplandabelle dieser Linie

**U**41

**DSW21**

 LÜN-Brambauer - DO-Brechten - Grävingholz -  
 Fredenbaum - Hauptbahnhof - Stadtmittelle -  
 Märkische Straße - Hörde - Clarenberg

**U**41




Haltestellen	Abfahrtszeiten																		
																		<b>S</b>	
Clarenberg <b>U</b>	ab	3.22	3.44	3.49	4.04	4.24	4.29	4.44	4.46	4.54	5.04	5.14	5.24	5.34	5.44		6.54	7.01	7.04
DO-Hörde Bf <b>U</b>		23	45	50	05	25	30	45	47	55	05	15	25	35	45		55	02	05
Willem-van-Floten-Straße <b>U</b>		24	46	51	06	26	32	46	48	56	06	16	26	36	46		56	03	06
Karl-Liebknecht-Straße <b>U</b>		26	48	53	08	28	33	48	50	58	08	18	28	38	48		58	05	08
Märkische Straße <b>U</b>		27	49	54	09	29	35	49	51	59	09	19	29	39	49		59	06	09
Markgrafenstraße <b>U</b>		29	51	56	11	31	36	51	53	5.01	11	21	31	41	51		7.01	08	11
DO-Stadthaus <b>S</b> <b>U</b>		30	52	57	12	32	37	52	54	02	12	22	32	42	52		02	09	12
Stadtgarten <b>U</b>		31	53	58	13	33	39	53	55	03	13	23	33	43	53		03	10	13
Kampstraße <b>U</b>		33	55	4.00	15	35	40	55	57	05	15	25	35	45	55		05	12	15
Dortmund Hbf <b>DB</b> <b>S</b> <b>U</b>		34	56	4.01	16	36	4.41	56	4.58	06	16	26	36	46	56		06	13	16
Leopoldstraße <b>U</b>		37	57		17	37		57		07	17	27	37	47	57		07	14	17
Münsterstraße <b>U</b>		38	58		18	38		58		08	18	28	38	48	58		08	15	18
Lortzingstraße <b>U</b>		39	59		19	39		59		09	19	29	39	49	59	usw.	09	16	19
Immermannstr./Klinikz. Nord <b>U</b>		41	4.01		21	41		5.01		11	21	31	41	51	6.01	bis	11	18	21
Fredenbaum <b>U</b>		42	02		22	42		02		12	22	32	42	52	02		12	7.19	22
Güterstraße <b>U</b>		43	03		23	43		03		13	23	33	43	53	03		13		23
Zeche Minister Stein <b>U</b>		45	05		25	45		05		15	25	35	45	55	05		15		25
Amtsstraße <b>U</b>		46	06		26	46		06		16	26	36	46	56	06		16		26
Externberg <b>U</b>		47	07		27	47		07		17	27	37	47	57	07		17		27
Grävingholz <b>U</b>		48	08		28	48		08		18	28	38	48	58	08		18		28
Waldesruh <b>U</b>		50	10		30	50		10		20	30	40	50	6.00	10		20		30
Maienweg <b>U</b>		51	11		31	51		11		21	31	41	51	01	11		21		31
Wittichstraße <b>U</b>		52	12		32	52		12		22	32	42	52	02	12		22		32
Brechten Zentrum <b>U</b>		54	14		34	54		14		5.24	34	5.44	54	6.04	14		7.24		34
Oetringhauser Straße <b>U</b>		56	16		36	56		16			36		56		16				36
Herrntheystraße <b>U</b>		57	17		37	57		17			37		57		17				37
Brambauer Krankenhaus <b>U</b>		58	18		38	58		18			38		58		18				38
Brambauer Verkehrshof <b>U</b>	an	4.00	4.20		4.40	5.00		5.20			5.40		6.00		6.20				7.40

**S** = fährt an Schultagen



## montags bis freitags

U U41

Haltestellen	Abfahrtszeiten																	
	S																	
Clarenberg U ab	7.14	7.21	7.24	7.34	7.44	7.54	8.04	8.14		20.04	20.05	20.18	20.33	20.48	21.03	21.18	21.33	
DO-Hörde Bf U	15	22	25	35	45	55	05	15		05	07	19	35	49	04	19	34	
Willem-van-Floten-Straße U	16	23	26	36	46	56	06	16		06	08	20	36	50	05	20	35	
Karl-Liebknecht-Straße U	18	25	28	38	48	58	08	18		08	10	22	38	52	07	22	37	
Märkische Straße U	19	26	29	39	49	59	09	19		09	11	23	39	53	08	23	38	
Markgrafenstraße U	21	28	31	41	51	8.01	11	21		11	13	25	41	55	10	25	40	
DO-Stadthaus S U	22	29	32	42	52	02	12	22		12	14	26	42	56	11	26	21.27	41
Stadtgarten U	23	30	33	43	53	03	13	23		13	15	27	43	57	12	27	28	42
Kampstraße U	25	32	35	45	55	05	15	25		15	17	29	45	59	14	29	30	44
Dortmund Hbf DB S U	26	33	36	46	56	06	16	26		16	20.18	30	46	21.00	15	21.30	31	45
Leopoldstraße U	27	34	37	47	57	07	17	27		17		31	47	01	16		32	46
Münsterstraße U	28	35	38	48	58	08	18	28		18		32	48	02	17		33	47
Lortzingstraße U	29	36	39	49	59	09	19	29	usw.	19		33	49	03	18		34	48
Immermannstr./Klinikz. Nord U	31	38	41	51	8.01	11	21	31	bis	21		35	51	05	20		36	50
Fredenbaum U	32	7.39	42	52	02	12	22	32		22		36	52	06	21		37	51
Güterstraße U	33		43	53	03	13	23	33		23		37	53	07	22		38	52
Zeche Minister Stein U	35		45	55	05	15	25	35		25		39	55	09	24		40	54
Amtsstraße U	36		46	56	06	16	26	36		26		40	56	10	25		41	55
Externberg U	37		47	57	07	17	27	37		27		41	57	11	26		42	56
Grävingholz U	38		48	58	08	18	28	38		28		42	58	12	27		43	57
Waldesruh U	40		50	8.00	10	20	30	40		30		44	21.00	14	29		45	59
Maienweg U	41		51	01	11	21	31	41		31		45	01	15	30		46	22.00
Wittichstraße U	42		52	02	12	22	32	42		32		46	02	16	31		47	01
Brechten Zentrum U	7.44		54	8.04	14	8.24	34	8.44		34		48	03	18	33		21.49	03
Oetringhauser Straße U			56		16		36			36		20.57	05	21.27	35			05
Herrntheystraße U			57		17		37			37			07		36			06
Brambauer Krankenhaus U			58		18		38			38			08		37			07
Brambauer Verkehrshof U an			8.00		8.20		8.40			20.40		21.10		21.39				22.09

S = fährt an Schultagen

U41

DSW21  
 DO-Clarenberg - Hörde - Märkische Straße -  
 Stadtmittelpunkt - Hauptbahnhof - Fredenbaum -  
 Grävingholz - Brechten - LÜN-Brambauer

U41



## montags bis freitags

**U** U41

Haltestellen	Abfahrtszeiten											
Clarenberg <b>U</b>	ab	21.48	22.03	22.18	22.33	22.48		0.18	0.33	0.48	1.03	1.18
DO-Hörde Bf <b>U</b>		49	04	19	34	49		19	34	49	04	19
Willem-van-Floten-Straße <b>U</b>		50	05	20	35	50		20	35	50	05	20
Karl-Liebknecht-Straße <b>U</b>		52	07	22	37	52		22	37	52	07	22
Märkische Straße <b>U</b>		53	08	23	38	53		23	38	53	08	23
Markgrafenstraße <b>U</b>		55	10	25	40	55		25	40	55	10	25
DO-Stadthaus <b>S</b> <b>U</b>		56	11	26	41	56		26	41	56	11	26
Stadtgarten <b>U</b>		57	12	27	42	57		27	42	57	12	27
Kampstraße <b>U</b>		59	14	29	44	59		29	44	59	14	29
Dortmund Hbf <b>DB</b> <b>S</b> <b>U</b>		22.00	15	30	45	23.00		30	45	1.00	1.15	1.30
Leopoldstraße <b>U</b>		01	16	31	46	01		31	46			
Münsterstraße <b>U</b>		02	17	32	47	02		32	47			
Lortzingstraße <b>U</b>		03	18	33	48	03	usw.	33	48			
Immermannstr./Klinikz. Nord <b>U</b>		05	20	35	50	05	bis	35	50			
Fredenbaum <b>U</b>		06	21	36	51	06		36	0.51			
Güterstraße <b>U</b>		07	22	37	52	07		37				
Zeche Minister Stein <b>U</b>		09	24	39	54	09		39				
Amtsstraße <b>U</b>		10	25	40	55	10		40				
Externberg <b>U</b>		11	26	41	56	11		41				
Grävingholz <b>U</b>		12	27	22.42	57	23.12		0.42				
Waldesruh <b>U</b>		14	29		59							
Maienweg <b>U</b>		15	30		23.00							
Wittichstraße <b>U</b>		16	31		01							
Brechten Zentrum <b>U</b>		22.18	33		03							
Oetringhauser Straße <b>U</b>			35		05							
Herrntheystraße <b>U</b>			36		06							
Brambauer Krankenhaus <b>U</b>			37		07							
Brambauer Verkehrshof <b>U</b>	an	22.39		23.09								

U41

DO-Clarenberg - Hörde - Märkische Straße -  
 Stadtmittle - Hauptbahnhof - Fredenbaum -  
 Grävingholz - Brechten - LÜN-Brambauer

U41





Haltestellen	Abfahrtszeiten																	
Clarenberg <b>U</b> ab	4.18	4.33	4.48	5.03	5.18	5.33	5.48	6.03	6.18	6.33	6.48	7.03	7.18	7.33	7.48	8.03	8.18	8.32
DO-Hörde Bf <b>U</b>	19	34	49	04	19	34	49	04	19	34	49	04	19	34	49	04	19	33
Willem-van-Floten-Straße <b>U</b>	20	35	50	05	20	35	50	05	20	35	50	05	20	35	50	05	20	34
Karl-Liebknecht-Straße <b>U</b>	22	37	52	07	22	37	52	07	22	37	52	07	22	37	52	07	22	36
Märkische Straße <b>U</b>	23	38	53	08	23	38	53	08	23	38	53	08	23	38	53	08	23	37
Markgrafenstraße <b>U</b>	25	40	55	10	25	40	55	10	25	40	55	10	25	40	55	10	25	39
DO-Stadthaus <b>S</b> <b>U</b>	26	41	56	11	26	41	56	11	26	41	56	11	26	41	56	11	26	40
Stadtgarten <b>U</b>	27	42	57	12	27	42	57	12	27	42	57	12	27	42	57	12	27	41
Kampstraße <b>U</b>	29	44	59	14	29	44	59	14	29	44	59	14	29	44	59	14	29	43
Dortmund Hbf <b>DB</b> <b>S</b> <b>U</b>	30	45	5.00	15	30	45	6.00	15	30	45	7.00	15	30	45	8.00	15	30	44
Leopoldstraße <b>U</b>	31	46	01	16	31	46	01	16	31	46	01	16	31	46	01	16	31	45
Münsterstraße <b>U</b>	32	47	02	17	32	47	02	17	32	47	02	17	32	47	02	17	32	46
Lortzingstraße <b>U</b>	33	48	03	18	33	48	03	18	33	48	03	18	33	48	03	18	33	47
Immermannstr./Klinikz. Nord <b>U</b>	35	50	05	20	35	50	05	20	35	50	05	20	35	50	05	20	35	49
Fredenbaum <b>U</b>	4.36	51	06	21	36	51	06	21	36	51	06	21	36	51	06	21	36	50
Güterstraße <b>U</b>		52	07	22	37	52	07	22	37	52	07	22	37	52	07	22	37	51
Zeche Minister Stein <b>U</b>		54	09	24	39	54	09	24	39	54	09	24	39	54	09	24	39	53
Amtsstraße <b>U</b>		55	10	25	40	55	10	25	40	55	10	25	40	55	10	25	40	54
Externberg <b>U</b>		56	11	26	41	56	11	26	41	56	11	26	41	56	11	26	41	55
Grävingsholz <b>U</b>		57	12	27	42	57	12	27	42	57	12	27	42	57	12	27	42	56
Waldesruh <b>U</b>		59	14	29	44	59	14	29	44	59	14	29	44	59	14	29	44	58
Maienweg <b>U</b>		5.00	15	30	45	6.00	15	30	45	7.00	15	30	45	8.00	15	30	45	59
Wittichstraße <b>U</b>		01	16	31	46	01	16	31	46	01	16	31	46	01	16	31	46	9.00
Brechten Zentrum <b>U</b>		03	18	33	5.48	03	18	33	48	03	18	33	7.48	03	18	33	48	02
Oetringhauser Straße <b>U</b>		05	5.24	35		05	6.24	35	6.54	05	7.24	35		05	8.24	35	8.54	04
Herrntheystraße <b>U</b>		06		36		06		36		06		36		06		36		05
Brambauer Krankenhaus <b>U</b>		07		37		07		37		07		37		07		37		06
Brambauer Verkehrshof <b>U</b> an		5.09		5.39		6.09		6.39		7.09		7.39		8.09		8.39		9.08





Haltestellen	Abfahrtszeiten															
Clarenberg  ab	8.44	8.54	9.04	9.14	9.24	9.34	20.04	20.18	20.33	20.48	21.03	21.18	21.33	21.48	22.03	22.18
DO-Hörde Bf	45	55	05	15	25	35	05	19	34	49	04	19	34	49	04	19
Willem-van-Floten-Straße	46	56	06	16	26	36	06	20	35	50	05	20	35	50	05	20
Karl-Liebknecht-Straße	48	58	08	18	28	38	08	22	37	52	07	22	37	52	07	22
Märkische Straße	49	59	09	19	29	39	09	23	38	53	08	23	38	53	08	23
Markgrafenstraße	51	9.01	11	21	31	41	11	25	40	55	10	25	40	55	10	25
DO-Stadthaus	52	02	12	22	32	42	12	26	41	56	11	26	41	56	11	22.12
Stadtgarten	53	03	13	23	33	43	13	27	42	57	12	27	42	57	12	13
Kampstraße	55	05	15	25	35	45	15	29	44	59	14	29	44	59	14	15
Dortmund Hbf	56	06	16	26	36	46	16	30	45	21.00	15	30	45	22.00	22.15	16
Leopoldstraße	57	07	17	27	37	47	17	31	46	01	16	31	46	01	17	31
Münsterstraße	58	08	18	28	38	48	18	32	47	02	17	32	47	02	18	32
Lortzingstraße	59	09	19	29	39	49	19	33	48	03	18	33	48	03	19	33
Immermannstr./Klinikz. Nord	9.01	11	21	31	41	51	usw. bis	21	35	50	05	20	35	50	05	21
Fredenbaum	02	12	22	32	42	52	22	36	51	06	21	36	51	06	22	36
Güterstraße	03	13	23	33	43	53	23	37	52	07	22	37	52	07	23	37
Zeche Minister Stein	05	15	25	35	45	55	25	39	54	09	24	39	54	09	25	39
Amtsstraße	06	16	26	36	46	56	26	40	55	10	25	40	55	10	26	40
Externberg	07	17	27	37	47	57	27	41	56	11	26	41	56	11	27	41
Grävingholz	08	18	28	38	48	58	28	42	57	12	27	42	57	12	28	22.42
Waldesruh	10	20	30	40	50	10.00	30	44	59	14	29	44	59	14	30	30
Maienweg	11	21	31	41	51	01	31	45	21.00	15	30	45	22.00	15	31	31
Wittichstraße	12	22	32	42	52	02	32	46	01	16	31	46	01	16	32	32
Brechten Zentrum	14	9.24	34	9.44	54	10.04	34	48	03	18	33	48	03	22.18	34	34
Oetringhauser Straße	16		36		56		36	20.54	05	21.24	35	21.54	05		36	36
Herrentheystraße	17		37		57		37		06		36		06		37	37
Brambauer Krankenhaus	18		38		58		38		07		37		07		38	38
Brambauer Verkehrshof  an	9.20		9.40		10.00		20.40		21.09		21.39		22.09		22.40	





Haltestellen	Abfahrtszeiten												
Clarenberg <b>U</b>	ab	22.33	22.48	23.03	23.18	23.33	23.48	0.03	0.18	0.33	0.48	1.03	1.18
DO-Hörde Bf <b>U</b>		34	49	04	19	34	49	04	19	34	49	04	19
Willem-van-Floten-Straße <b>U</b>		35	50	05	20	35	50	05	20	35	50	05	20
Karl-Liebknecht-Straße <b>U</b>		37	22.38	52	07	22	37	52	07	22	37	52	07
Märkische Straße <b>U</b>		38	39	53	08	23	38	53	08	23	38	53	08
Markgrafenstraße <b>U</b>		40	41	55	10	25	40	55	10	25	40	55	10
DO-Stadthaus <b>S</b> <b>U</b>		41	42	56	11	26	41	56	11	26	41	56	11
Stadtgarten <b>U</b>		42	43	57	12	27	42	57	12	27	42	57	12
Kampstraße <b>U</b>		44	45	59	14	29	44	59	14	29	44	59	14
Dortmund Hbf <b>DB</b> <b>S</b> <b>U</b>		22.45	46	23.00	15	30	45	0.00	15	30	0.45	1.00	1.15
Leopoldstraße <b>U</b>			47	01	16	31	46	01	16	31			
Münsterstraße <b>U</b>			48	02	17	32	47	02	17	32			
Lortzingstraße <b>U</b>			49	03	18	33	48	03	18	33			
Immermannstr./Klinikz. Nord <b>U</b>			51	05	20	35	50	05	20	35			
Fredenbaum <b>U</b>			52	06	21	36	51	06	21	36			
Güterstraße <b>U</b>			53	07	22	37	52	07	22	37			
Zeche Minister Stein <b>U</b>			55	09	24	39	54	09	24	39			
Amtsstraße <b>U</b>			56	10	25	40	55	10	25	40			
Externberg <b>U</b>			57	11	26	41	56	11	26	41			
Grävingholz <b>U</b>			58	23.12	27	23.42	57	0.12	27	0.42			
Waldesruh <b>U</b>		23.00		29		59		29					
Maienweg <b>U</b>			01	30		0.00		30					
Wittichstraße <b>U</b>			02	31		01		31					
Brechten Zentrum <b>U</b>			04	33		03		33					
Oetringhauser Straße <b>U</b>			06	35		05		35					
Herrntheystraße <b>U</b>			07	36		06		36					
Brambauer Krankenhaus <b>U</b>			08	37		07		37					
Brambauer Verkehrshof <b>U</b>	an	23.10	23.39		0.09		0.39						





sonn- und feiertags



**U** U41

Haltestellen	Abfahrtszeiten																
Clarenberg <b>U</b> ab	7.18	7.33	8.03	8.33	8.48	9.03	9.18	9.33	9.48	21.48	22.01	22.03	22.18	22.33	22.48		
DO-Hörde Bf <b>U</b>	19	34	04	34	49	04	19	34	49	49	03	04	19	34	49		
Willem-van-Floten-Straße <b>U</b>	20	35	05	35	50	05	20	35	50	50	04	05	20	35	50		
Karl-Liebknecht-Straße <b>U</b>	22	37	07	37	52	07	22	37	52	52	06	07	22	37	52		
Märkische Straße <b>U</b>	23	38	08	38	53	08	23	38	53	53	07	08	23	38	53		
Markgrafenstraße <b>U</b>	25	40	10	40	55	10	25	40	55	55	09	10	25	40	55		
DO-Stadthaus <b>S</b> <b>U</b>	26	41	7.56	11	41	56	9.03	11	26	41	56	56	10	11	26	41	56
Stadtgarten <b>U</b>	27	42	57	12	42	57	04	12	27	42	57	57	11	12	27	42	57
Kampstraße <b>U</b>	29	44	59	14	44	59	06	14	29	44	59	59	13	14	29	44	59
Dortmund Hbf <b>DB</b> <b>S</b> <b>U</b>	30	7.45	8.00	15	45	9.00	07	15	30	45	10.00	22.00	22.14	15	30	45	23.00
Leopoldstraße <b>U</b>	31	01	16	46	01	08	16	31	46	01	01	16	31	46	01		
Münsterstraße <b>U</b>	32	02	17	47	02	09	17	32	47	02	02	17	32	47	02		
Lortzingstraße <b>U</b>	33	03	18	48	03	10	18	33	48	03	03	18	33	48	03		
Immermannstr./Klinikz. Nord <b>U</b>	35	05	20	50	05	12	20	35	50	05	05	20	35	50	05		
Fredenbaum <b>U</b>	36	06	21	51	06	9.13	21	36	51	06	06	21	36	51	06		
Güterstraße <b>U</b>	37	07	22	52	07	22	37	52	07	07	22	37	52	07			
Zeche Minister Stein <b>U</b>	39	09	24	54	09	24	39	54	09	09	24	39	54	09			
Amtsstraße <b>U</b>	40	10	25	55	10	25	40	55	10	10	25	40	55	10			
Externberg <b>U</b>	41	11	26	56	11	26	41	56	11	11	26	41	56	11			
Grävingholz <b>U</b>	42	12	27	57	12	27	42	57	12	12	27	22.42	57	23.12			
Waldesruh <b>U</b>	44	14	29	59	14	29	44	59	14	14	29	29	59				
Maienweg <b>U</b>	45	15	30	9.00	15	30	45	10.00	15	15	30	23.00					
Wittichstraße <b>U</b>	46	16	31	01	16	31	46	01	16	16	31	01					
Brechten Zentrum <b>U</b>	7.48	8.18	33	03	9.18	33	9.48	03	10.18	22.18	33	03					
Oetringhauser Straße <b>U</b>			35	05		35	05				35	05					
Herrntheystraße <b>U</b>			36	06		36	06				36	06					
Brambauer Krankenhaus <b>U</b>			37	07		37	07				37	07					
Brambauer Verkehrshof <b>U</b> an			8.39	9.09		9.39	10.09				22.39	23.09					

**U** U41

DO-Clarenberg - Hörde - Märkische Straße -  
 Stadtmitte - Hauptbahnhof - Fredenbaum -  
 Grävingholz - Brechten - LÜN-Brambauer

**U** U41



## sonn- und feiertags

**U** U41

Haltestellen	Abfahrtszeiten										
Clarenberg <b>U</b>	ab	23.03	23.18	23.33	23.48	0.03	0.18	0.33	0.48	1.03	1.18
DO-Hörde Bf <b>U</b>		04	19	34	49	04	19	34	49	04	19
Willem-van-Floten-Straße <b>U</b>		05	20	35	50	05	20	35	50	05	20
Karl-Liebknecht-Straße <b>U</b>		07	22	37	52	07	22	37	52	07	22
Märkische Straße <b>U</b>		08	23	38	53	08	23	38	53	08	23
Markgrafenstraße <b>U</b>		10	25	40	55	10	25	40	55	10	25
DO-Stadthaus <b>S</b> <b>U</b>		11	26	41	56	11	26	41	56	11	26
Stadtgarten <b>U</b>		12	27	42	57	12	27	42	57	12	27
Kampstraße <b>U</b>		14	29	44	59	14	29	44	59	14	29
Dortmund Hbf <b>DB</b> <b>S</b> <b>U</b>		15	30	45	0.00	15	30	45	1.00	1.15	1.30
Leopoldstraße <b>U</b>		16	31	46	01	16	31	46			
Münsterstraße <b>U</b>		17	32	47	02	17	32	47			
Lortzingstraße <b>U</b>		18	33	48	03	18	33	48			
Immermannstr./Klinikz. Nord <b>U</b>		20	35	50	05	20	35	50			
Fredenbaum <b>U</b>		21	36	51	06	21	36	0.51			
Güterstraße <b>U</b>		22	37	52	07	22	37				
Zeche Minister Stein <b>U</b>		24	39	54	09	24	39				
Amtsstraße <b>U</b>		25	40	55	10	25	40				
Externberg <b>U</b>		26	41	56	11	26	41				
Grävingholz <b>U</b>		27	23.42	57	0.12	27	0.42				
Waldesruh <b>U</b>		29		59		29					
Maienweg <b>U</b>		30		0.00		30					
Wittichstraße <b>U</b>		31		01		31					
Brechten Zentrum <b>U</b>		33		03		33					
Oetringhauser Straße <b>U</b>		35		05		35					
Herrentheystraße <b>U</b>		36		06		36					
Brambauer Krankenhaus <b>U</b>		37		07		37					
Brambauer Verkehrshof <b>U</b>	an	23.39		0.09		0.39					

U41

DSW21  
DO-Clarenberg - Hörde - Märkische Straße -  
Stadtmitte - Hauptbahnhof - Fredenbaum -  
Grävingholz - Brechten - LÜN-Brambauer

U41





Haltestelle	Ankunftszeit zur Linie Abfahrtszeit			Ankunftszeit zur Linie Abfahrtszeit			in Richtung
	montags - samstags			sonn- und feiertags			
DO-Hörde Bf in Richtung Clarenberg	20.58	432	21.02	20.56	432	21.00	Holzen
	21.26	432	21.30	21.26	432	21.30	Holzen
	21.56	432	22.00	21.56	432	22.00	Holzen
	22.26	432	22.30	22.26	432	22.30	Holzen
	22.56	432	23.00	22.56	432	23.00	Holzen
	23.26	432	23.35	23.26	432	23.35	Holzen
	00.26	NE5	00.30	00.26	NE5	00.30	Holzen
DO-Hörde Bf in Richtung Clarenberg	21.11	435	21.15	21.11	435	21.15	Schwerte
	21.41	435	21.45	21.41	435	21.45	Schwerte
	22.11	435	22.15	22.11	435	22.15	Schwerte
	22.41	435	22.45	22.41	435	22.45	Schwerte
	23.11	435	23.15	23.11	435	23.15	Schwerte
	23.56	NE25	00.05	23.56	NE25	00.05	Schwerte
	00.56	NE25	01.05	00.56	NE25	01.05	Schwerte
DO-Hörde Bf in Richtung Clarenberg	20.58	436	21.04	21.11	436	21.19	Aplerbeck
	21.26	436	21.34	21.41	436	21.49	Aplerbeck
	21.56	436	22.04	22.11	436	22.19	Aplerbeck
	22.26	436	22.34	22.41	436	22.49	Aplerbeck
	22.56	436	23.04	23.11	436	23.19	Aplerbeck
	23.26	436	23.34	23.41	436	23.49	Aplerbeck

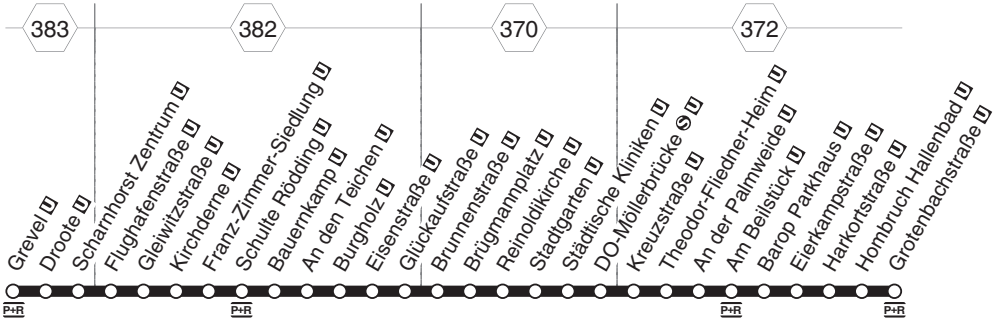


Haltestelle	Ankunftszeit zur Linie Abfahrtszeit			Ankunftszeit zur Linie Abfahrtszeit			in Richtung
	montags - samstags			sonn- und feiertags			
DO-Hörde Bf in Richtung Clarenberg	20.58	440	21.00	20.56	440	21.00	Brünninghausen
	21.26	440	21.30	21.26	440	21.30	Brünninghausen
	21.56	440	22.00	21.56	440	22.00	Brünninghausen
	22.26	440	22.30	22.26	440	22.30	Brünninghausen
	22.56	440	22:59	22.56	440	23.00	Brünninghausen
	23.26	440	23.29	23.26	440	23.30	Brünninghausen
	23.56	440	23:59	23.56	440	00.00	Brünninghausen
	00.26	NE40	00.30	00.26	NE40	00.30	Brünninghausen
DO-Hörde Bf in Richtung Clarenberg	20.58	440	21.01	20.56	440	21.00	Aplerbeck
	21.26	440	21.31	21.26	440	21.30	Aplerbeck
	21.56	440	22.01	21.56	440	22.00	Aplerbeck
	22.26	440	22.31	22.26	440	22.30	Aplerbeck
	22.56	440	23.00	22.56	440	23.00	Aplerbeck
	23.26	440	23.30	23.26	440	23.30	Aplerbeck
	23.56	440	23.59	23.56	440	00.00	Aplerbeck
	00.56	NE40	01.00	00.56	NE40	01.00	Aplerbeck
DO-Hörde Bf in Richtung Clarenberg	21.11	442	21:15	21.11	442	21.15	Reichsmark/Syburg
	21.41	442	21.45	21.41	442	21.45	Reichsmark
	22.11	442	22.15	22.11	442	22.15	Reichsmark/Syburg
	22.41	442	22.45	22.41	442	22.45	Reichsmark
	23.11	442	23.15	23.11	442	23.15	Reichsmark/Syburg
	23.41	442	23.45	23.41	442	23.45	Reichsmark
	00.11	442	00.15	00.11	442	00.15	Reichsmark
	00.56	NE6	01.00	00.56	NE6	01.00	Reichsmark



U42

**DSW21**  
DO-Grevel - Scharnhorst - Kirchnerne -  
Schulte Rödding - Stadtmitte - Barop -  
Hornbruch  
und zurück



U U42



Haltestellen		Abfahrtszeiten																	
		S																	
Grevel	ab	4.15	4.35	4.55	5.15	7.25	7.31	7.35	19.45	21.15	21.30	21.45							
Droote		16	36	56	16	26	32	36	46	16	31	46							
Scharnhorst Zentrum		17	37	57	17	27	33	37	47	17	32	47							
Flughafenstraße		18	38	58	18	28	34	38	48	18	33	48							
Gleiwitzstraße		19	39	59	19	29	35	39	49	19	34	49							
Kirchderne		21	41	5.01	21	31	37	41	51	21	36	51							
Franz-Zimmer-Siedlung		23	43	03	23	33	39	43	53	23	38	53							
Schulte Rödding		24	44	04	5.14	24	34	40	44	54	24	39	54						
Bauernkamp		26	46	06	16	26	36	42	46	56	26	41	56						
An den Teichen		27	47	07	17	27	37	43	47	57	27	42	57						
Burgholz		28	48	08	18	28	38	44	48	58	28	43	58						
Eisenstraße		29	49	09	19	29	39	45	49	59	29	44	59						
Glückaufstraße		31	51	11	21	31	41	47	51	20.01	31	46	22.01						
Brunnenstraße		32	52	12	22	32	alle	42	48	52	alle	02	alle	32	47	02			
Brüggmannplatz		4.13	33	53	5.03	13	23	33	10	43	49	53	10	03	15	33	48	03	
Reinoldikirche		3.55	15	35	55	05	15	25	35	Min.	45	51	55	Min.	05	Min.	35	50	05
Stadtgarten	an	3.56	4.16	4.36	4.56	5.06	5.16	5.26	5.36	7.46	7.52	7.56	20.06	21.36	21.51	22.06			
Stadtgarten	ab	3.57	4.17	4.37	4.57	5.07	5.17	5.27	5.37	7.47	7.52	7.57	20.07	21.37	21.52	22.06			
Städtische Kliniken		58	18	38	58	08	18	28	38	48	53	58	08	38	53	22.07			
DO-Möllerbrücke		59	19	39	59	09	19	29	39	49	55	59	09	39	54				
Kreuzstraße		4.00	20	40	5.00	10	20	30	40	50	56	8.00	10	40	55				
Theodor-Fliedner-Heim		02	22	42	02	12	22	32	42	52	57	02	12	42	57				
An der Palmweide		03	23	43	03	13	23	33	43	53	59	03	13	43	58				
Am Beilstück		04	24	44	04	14	24	34	44	54	59	04	14	44	59				
Barop Parkhaus		06	26	46	06	16	26	36	46	56	8.01	06	16	46	22.01				
Eierkampstraße		07	27	47	07	17	27	37	47	57	02	07	17	47	02				
Harkortstraße		08	28	48	08	18	28	38	48	58	03	08	18	48	03				
Hombbruch Hallenbad		09	29	49	09	19	29	39	49	59	05	09	19	49	04				
Grottenbachstraße	an	4.10	4.30	4.50	5.10	5.20	5.30	5.40	5.50	8.00	8.06	8.10	20.20	21.50	22.05				

S = fährt an Schultagen

Anschlussgarantie im Abendverkehr zum Bus siehe nach der letzten Fahrplantabelle dieser Linie



Haltestellen		Abfahrtszeiten									
Grevel	ab	22.00	22.15	22.30	22.45	23.00	0.00	0.15	0.30	0.45	
Droote		01	16	31	46	01	01	16	31	46	
Scharnhorst Zentrum		02	17	32	47	02	02	17	32	47	
Flughafenstraße		03	18	33	48	03	03	18	33	48	
Gleiwitzstraße		04	19	34	49	04	04	19	34	49	
Kirchderne		06	21	36	51	06	06	21	36	51	
Franz-Zimmer-Siedlung		08	23	38	53	08	08	23	38	53	
Schulte Rödding		09	24	39	54	09	09	24	39	54	
Bauernkamp		11	26	41	56	11	11	26	41	56	
An den Teichen		12	27	42	57	12	12	27	42	57	
Burgholz		13	28	43	58	13	13	28	43	58	
Eisenstraße		14	29	44	59	14	14	29	44	59	
Glückaufstraße		16	31	46	23.01	16	16	31	46	1.01	
Brunnenstraße		17	32	47	02	17	alle	17	32	47	02
Brüggmannplatz		22.05	22.18	22.21	33	48	22.50	03	18	15	18
Reinoldikirche		06	22	35	50	51	05	20	Min.	20	35
Stadtgarten	an	22.08	22.24	22.36	22.51	22.53	23.06	23.21	0.21	0.36	0.51
Stadtgarten	ab	22.08	22.24	22.37	22.51	22.53	23.07	23.22	0.22	0.36	
Städtische Kliniken		09	25	38	22.52	54	08	23	23	37	
DO-Möllerbrücke		10	26	39		55	09	24	24	0.39	
Kreuzstraße		11	27	40		56	10	25	25		
Theodor-Fliedner-Heim		13	29	42		58	12	27	27		
An der Palmweide		14	30	43		59	13	28	28		
Am Beilstück		15	31	44	23.00	14	29	29	29		
Barop Parkhaus		17	33	46		02	16	31	31		
Eierkampstraße		18	34	47		03	17	32	32		
Harkortstraße		19	35	48		04	18	33	33		
Hombruch Hallenbad		20	36	49		05	19	34	34		
Grottenbachstraße	an	22.21	22.37	22.50	23.06	23.20	23.35	0.35			

Anschlussgarantie im Abendverkehr zum Bus siehe nach der letzten Fahrplantabelle dieser Linie



Haltestellen		Abfahrtszeiten																			
Grevel	ab			<b>5.15</b>		<b>8.30</b>		<b>8.45</b>		<b>19.45</b>	<b>19.50</b>	<b>20.00</b>	<b>20.16</b>	<b>20.30</b>	<b>20.33</b>	<b>20.45</b>	<b>21.00</b>	<b>21.15</b>			
Droote				16		31		46		46	51	01	17	31	34	46	01	16			
Scharnhorst Zentrum				17		32		47		47	52	02	18	32	35	47	02	17			
Flughafenstraße				18		33		48		48	53	03	19	33	36	48	03	18			
Gleiwitzstraße				19		34		49		49	54	04	20	34	37	49	04	19			
Kirchderne				21		36		51		51	56	06	22	36	39	51	06	21			
Franz-Zimmer-Siedlung				23		38		53		53	58	08	24	38	41	53	08	23			
Schulte Rödding				24		39		54		54	59	09	25	39	42	54	09	24			
Bauernkamp				26		41		56		56	<b>20.01</b>	11	27	41	44	56	11	26			
An den Teichen				27		42		57		57	02	12	28	42	45	57	12	27			
Burgholz				28		43		58		58	03	13	29	43	46	58	13	28			
Eisenstraße				29		44		59		59	04	14	30	44	47	59	14	29			
Glückaufstraße				31		46		<b>9.01</b>		<b>20.01</b>	06	16	32	46	49	<b>21.01</b>	16	31			
Brunnenstraße				32	alle	47		02	alle	02	07	17	33	47	50	02	17	32			
Brüggmannplatz					<b>5.03</b>	<b>5.18</b>	33	15	48	<b>8.55</b>	03	10	03	08	18	34	48	51	03	18	33
Reinoldikirche							35	Min.	50	56	05	Min.	05	10	20	36	50	53	05	20	35
Stadtgarten	an	<b>4.51</b>	<b>5.07</b>	<b>5.21</b>	<b>5.36</b>			<b>8.51</b>	<b>8.58</b>	<b>9.06</b>			<b>20.06</b>	<b>20.11</b>	<b>20.21</b>	<b>20.37</b>	<b>20.51</b>	<b>20.54</b>	<b>21.06</b>	<b>21.21</b>	<b>21.36</b>
Stadtgarten	ab	<b>4.52</b>	<b>5.07</b>	<b>5.22</b>	<b>5.37</b>			<b>8.52</b>	<b>8.58</b>	<b>9.07</b>			<b>20.07</b>	<b>20.11</b>	<b>20.22</b>	<b>20.38</b>	<b>20.52</b>	<b>20.54</b>	<b>21.07</b>	<b>21.22</b>	<b>21.37</b>
Städtische Kliniken		53	08	23	38			53	59	08			08	<b>20.12</b>	23	39	53	<b>20.55</b>	08	23	38
DO-Möllerbrücke		54	09	24	39			54	<b>9.00</b>	09			09	24	40	54		09	24	39	
Kreuzstraße		55	10	25	40			55	01	10			10	25	41	55		10	25	40	
Theodor-Fliedner-Heim		57	12	27	42			57	03	12			12	27	43	57		12	27	42	
An der Palmweide		58	13	28	43			58	04	13			13	28	44	58		13	28	43	
Am Beilstück		59	14	29	44			59	05	14			14	29	45	59		14	29	44	
Barop Parkhaus		<b>5.01</b>	16	31	46			<b>9.01</b>	07	16			16	31	47	<b>21.01</b>		16	31	46	
Eierkampstraße		02	17	32	47			02	08	17			17	32	48	02		17	32	47	
Harkortstraße		03	18	33	48			03	09	18			18	33	49	03		18	33	48	
Hombbruch Hallenbad		04	19	34	49			04	10	19			19	34	50	04		19	34	49	
Grottenbachstraße	an	<b>5.05</b>	<b>5.20</b>	<b>5.35</b>	<b>5.50</b>			<b>9.05</b>	<b>9.11</b>	<b>9.20</b>			<b>20.20</b>		<b>20.35</b>	<b>20.51</b>	<b>21.05</b>		<b>21.20</b>	<b>21.35</b>	<b>21.50</b>

Anschlussgarantie im Abendverkehr zum Bus siehe nach der letzten Fahrplantabelle dieser Linie





Haltestellen	Abfahrtszeiten														
Grevel  ab	21.30	21.45	22.00	22.15	22.30	22.45	23.00	0.00	0.15	0.30	0.45				
Droote	31	46	01	16	31	46	01	01	16	31	46				
Scharnhorst Zentrum	32	47	02	17	32	47	02	02	17	32	47				
Flughafenstraße	33	48	03	18	33	48	03	03	18	33	48				
Gleiwitzstraße	34	49	04	19	34	49	04	04	19	34	49				
Kirchnerne	36	51	06	21	36	51	06	06	21	36	51				
Franz-Zimmer-Siedlung	38	53	08	23	38	53	08	08	23	38	53				
Schulte Rödding	39	54	09	24	39	54	09	09	24	39	54				
Bauernkamp	41	56	11	26	41	56	11	11	26	41	56				
An den Teichen	42	57	12	27	42	57	12	12	27	42	57				
Burgholz	43	58	13	28	43	58	13	13	28	43	58				
Eisenstraße	44	59	14	29	44	59	14	14	29	44	59				
Glückaufstraße	46	22.01	16	31	46	23.01	16	16	31	46	1.01				
Brunnenstraße	47	02	17	32	47	02	17	alle	17	32	47	02			
Brüggmannplatz	48	03	18	22.19	22.33	22.34	48	03	23.04	18	15	18	33	48	03
Reinoldikirche	50	05	20	20	35	50	05	05	20	Min.	20	35	50	05	
Stadtgarten  an	21.51	22.06	22.21	22.21	22.37	22.51	23.06	23.07	23.21	0.21	0.36	0.51	1.06		
Stadtgarten  ab	21.52	22.07	22.21	22.21	22.37	22.52	23.06	23.07	23.22	0.22	0.36				
Städtische Kliniken	53	08	22.22	23	38	53	07	08	23	23	37				
DO-Möllerbrücke	54	09	24	39	54	23.09	09	24	24	0.39					
Kreuzstraße	55	10	25	40	55	10	25	25							
Theodor-Fliedner-Heim	57	12	26	42	57	12	27	27							
An der Palmweide	58	13	28	43	58	13	28	28							
Am Beilstück	59	14	29	44	59	14	29	29							
Barop Parkhaus	22.01	16	30	46	23.01	16	31	31							
Eierkampstraße	02	17	31	47	02	17	32	32							
Harkortstraße	03	18	32	48	03	18	33	33							
Hombruch Hallenbad	04	19	34	49	04	19	34	34							
Grottenbachstraße  an	22.05	22.20	22.35	22.50	23.05	23.20	23.35	0.35							

Anschlussgarantie im Abendverkehr zum Bus siehe nach der letzten Fahrplattabelle dieser Linie



Haltestellen		Abfahrtszeiten																	
Grevel	ab		<b>8.00</b>	<b>8.30</b>	<b>9.00</b>	<b>21.15</b>	<b>21.30</b>	<b>21.45</b>	<b>22.00</b>	<b>22.15</b>	<b>22.30</b>	<b>22.45</b>							
Droote			01	31	01	16	31	46	01	16	31	46							
Scharnhorst Zentrum			02	32	02	17	32	47	02	17	32	47							
Flughafenstraße			03	33	03	18	33	48	03	18	33	48							
Gleiwitzstraße			04	34	04	19	34	49	04	19	34	49							
Kirchderne			06	36	06	21	36	51	06	21	36	51							
Franz-Zimmer-Siedlung			08	38	08	23	38	53	08	23	38	53							
Schulte Rödding		<b>7.09</b>	<b>7.39</b>	09	39	09	24	39	54	09	24	39	54						
Bauernkamp		11	41	11	41	11	26	41	56	11	26	41	56						
An den Teichen		12	42	12	42	12	27	42	57	12	27	42	57						
Burgholz		13	43	13	43	13	28	43	58	13	28	43	58						
Eisenstraße		14	44	14	44	14	29	44	59	14	29	44	59						
Glückaufstraße		16	46	16	46	16	31	46	<b>22.01</b>	16	31	46	<b>23.01</b>						
Brunnenstraße		17	47	17	47	17	alle	32	47	02	17	32	47	02					
Brüggmannplatz		18	48	18	<b>8.33</b>	48	<b>9.03</b>	18	15	33	48	<b>22.03</b>	<b>22.05</b>	<b>22.18</b>	<b>22.20</b>	33	48	03	<b>23.05</b>
Reinoldikirche		20	50	20	35	50	05	20	Min.	35	50	06	21	35	50	05	06		
Stadtgarten	an	<b>7.21</b>	<b>7.51</b>	<b>8.21</b>	<b>8.36</b>	<b>8.51</b>	<b>9.06</b>	<b>9.21</b>	<b>21.36</b>	<b>21.51</b>	<b>22.08</b>	<b>22.23</b>	<b>22.36</b>	<b>22.51</b>	<b>23.06</b>	<b>23.08</b>			
Stadtgarten	ab	<b>7.22</b>	<b>7.52</b>	<b>8.22</b>	<b>8.37</b>	<b>8.52</b>	<b>9.07</b>	<b>9.22</b>	<b>21.37</b>	<b>21.52</b>	<b>22.08</b>	<b>22.23</b>	<b>22.37</b>	<b>22.52</b>	<b>23.06</b>	<b>23.08</b>			
Städtische Kliniken		23	53	23	38	53	08	23	38	53	09	24	38	53	<b>23.07</b>	09			
DO-Möllerbrücke		24	54	24	39	54	09	24	39	54	10	25	39	54		10			
Kreuzstraße		25	55	25	40	55	10	25	40	55	11	26	40	55		11			
Theodor-Fliedner-Heim		27	57	27	42	57	12	27	42	57	13	28	42	57		13			
An der Palmweide		28	58	28	43	58	13	28	43	58	14	29	43	58		14			
Am Beilstück		29	59	29	44	59	14	29	44	59	15	30	44	59		15			
Barop Parkhaus		31	<b>8.01</b>	31	46	<b>9.01</b>	16	31	46	<b>22.01</b>	17	32	46	<b>23.01</b>		17			
Eierkampstraße		32	02	32	47	02	17	32	47	02	18	33	47	02		18			
Harkortstraße		33	03	33	48	03	18	33	48	03	19	34	48	03		19			
Hombbruch Hallenbad		34	04	34	49	04	19	34	49	04	20	35	49	04		20			
Grottenbachstraße	an	<b>7.35</b>	<b>8.05</b>	<b>8.35</b>	<b>8.50</b>	<b>9.05</b>	<b>9.20</b>	<b>9.35</b>	<b>21.50</b>	<b>22.05</b>	<b>22.21</b>	<b>22.36</b>	<b>22.50</b>	<b>23.05</b>		<b>23.21</b>			

Anschlussgarantie im Abendverkehr zum Bus siehe nach der letzten Fahrplantabelle dieser Linie

## sonn- und feiertags


**U** **U42**

Haltestellen		Abfahrtszeiten				
Grevel <b>U</b>	ab	<b>23.00</b>	<b>0.00</b>	<b>0.15</b>	<b>0.30</b>	<b>0.45</b>
Droote <b>U</b>		01	01	16	31	46
Scharnhorst Zentrum <b>U</b>		02	02	17	32	47
Flughafenstraße <b>U</b>		03	03	18	33	48
Gleiwitzstraße <b>U</b>		04	04	19	34	49
Kirchderne <b>U</b>		06	06	21	36	51
Franz-Zimmer-Siedlung <b>U</b>		08	08	23	38	53
Schulte Rödding <b>U</b>		09	09	24	39	54
Bauernkamp <b>U</b>		11	11	26	41	56
An den Teichen <b>U</b>		12	12	27	42	57
Burgholz <b>U</b>		13	13	28	43	58
Eisenstraße <b>U</b>		14	14	29	44	59
Glückaufstraße <b>U</b>		16	16	31	46	1.01
Brunnenstraße <b>U</b>		17	alle	17	32	47
Brüggmannplatz <b>U</b>		18	15	18	33	48
Reinoldikirche <b>U</b>		20	Min.	20	35	50
Stadtgarten <b>U</b>	an	<b>23.21</b>	<b>0.21</b>	<b>0.36</b>	<b>0.51</b>	<b>1.06</b>
Stadtgarten <b>U</b>	ab	<b>23.22</b>	<b>0.22</b>	<b>0.36</b>		
Städtische Kliniken <b>U</b>		23	23	37		
DO-Möllerbrücke <b>S</b> <b>U</b>		24	24	<b>0.39</b>		
Kreuzstraße <b>U</b>		25	25			
Theodor-Fliedner-Heim <b>U</b>		27	27			
An der Palmweide <b>U</b>		28	28			
Am Beilstück <b>U</b>		29	29			
Barop Parkhaus <b>U</b>		31	31			
Eierkampstraße <b>U</b>		32	32			
Harkortstraße <b>U</b>		33	33			
Hombruch Hallenbad <b>U</b>		34	34			
Grottenbachstraße <b>U</b>	an	<b>23.35</b>	<b>0.35</b>			

Anschlussgarantie im Abendverkehr zum Bus siehe nach der letzten Fahrplantabelle dieser Linie

**U42**

 DO-Grevel - Scharnhorst - Kirchderne -  
 Schulte Rödding - Stadtmitte - Barop -  
 Hombruch

**U42**




Haltestellen		Abfahrtszeiten															
		S															
Grotenbachstraße	ab	4.16	4.36	4.56	5.16	8.06	8.12	8.16	19.56	20.12	20.19						
Hombruch Hallenbad		17	37	57	17	07	13	17	57	13	20						
Harkortstraße		18	38	58	18	08	14	18	58	14	21						
Eierkampstraße		19	39	59	19	09	15	19	59	15	22						
Barop Parkhaus		21	41	5.01	21	11	17	21	20.01	17	24						
Am Beilstück		22	42	02	22	12	18	22	02	18	25						
An der Palmweide		23	43	03	23	13	19	23	03	19	26						
Theodor-Fliedner-Heim		24	44	04	24	14	20	24	04	20	27						
Kreuzstraße		26	46	06	26	16	22	26	06	22	29						
DO-Möllerbrücke		27	47	07	27	17	23	27	07	23	30						
Städtische Kliniken		28	48	4.52	08	28	18	24	08	24	31						
Stadtgarten		3.50	30	50	54	10	30	20	26	30	10	26	33				
Reinoldikirche	an	3.52	4.31	4.51	4.55	5.11	5.31	8.21	8.27	8.31	20.11	20.27	20.34				
Reinoldikirche	ab	3.52	4.32	4.52	4.55	5.12	5.32	alle	8.22	8.27	8.32	alle	20.12	20.28	20.34		
Brüggmannplatz		53	4.13	33	53	56	13	5.23	33	10	23	28	33	10	13	29	20.35
Brunnenstraße		54	14	34	54	58	14	24	34	Min.	24	29	34	Min.	14	30	
Glückaufstraße		56	16	36	56	59	16	26	36		26	31	36		16	32	
Eisenstraße		57	17	37	57	5.01	17	27	37		27	32	37		17	33	
Burgholz		58	18	38	58	02	18	28	38		28	34	38		18	34	
An den Teichen		59	19	39	59	03	19	29	39		29	35	39		19	35	
Bauernkamp		4.00	20	40	5.00	04	20	30	40		30	36	40		20	36	
Schulte Rödding		02	22	42	02	06	22	32	42		32	37	42		22	38	
Franz-Zimmer-Siedlung		03	23	43	03	07	23	33	43		33	39	43		23	39	
Kirchderne		05	25	45	05	09	25	35	45		35	40	45		25	41	
Gleiwitzstraße		07	27	47	07	10	27	37	47		37	42	47		27	43	
Flughafenstraße		08	28	48	08	12	28	38	48		38	43	48		28	44	
Scharnhorst Zentrum		09	29	49	09	13	29	39	49		39	45	49		29	45	
Droote		10	30	50	10	14	30	40	50		40	46	50		30	46	
Grevel	an	4.11	4.31	4.51	5.11	5.15	5.31	5.41	5.51	8.41	8.47	8.51	20.31	20.47			

S = fährt an Schultagen

Anschlussgarantie im Abendverkehr zum Bus siehe nach der letzten Fahrplantabelle dieser Linie



Haltestellen		Abfahrtszeiten															
Grotenbachstraße	ab	20.27	23.57	0.12	0.27	0.42			5.12	8.12	8.27	8.42					
Hornbruch Hallenbad		28	58	13	28	43			13	13	28	43					
Harkortstraße		29	59	14	29	44			14	14	29	44					
Eierkampstraße		30	0.00	15	30	45			15	15	30	45					
Barop Parkhaus		32	02	17	32	47			17	17	32	47					
Am Beilstück		33	03	18	33	48			18	18	33	48					
An der Palmweide		34	04	19	34	49			19	19	34	49					
Theodor-Fliedner-Heim		35	05	20	35	50			20	20	35	50					
Kreuzstraße		37	07	22	37	52			22	22	37	52					
DO-Möllerbrücke		38	08	23	38	0.43	53		23	23	38	53					
Städtische Kliniken		39	09	24	39	44	54		24	24	8.34	39	8.49	54			
Stadtgarten		41	11	26	41	45	0.56	4.41	26	26	36	41	51	56			
Reinoldikirche	an	20.42	0.12	0.27	0.42	0.47		4.43	5.27	8.27	8.37	8.42	8.52	8.57			
Reinoldikirche	ab	20.43	alle	0.13	0.27	0.47		4.43	5.28	alle	8.28	8.38	8.43	8.53	8.58		
Brüggmannplatz		44	15	14	0.28	0.48		44	4.59	5.13	29	15	29	39	44	54	59
Brunnenstraße		45	Min.	15				45	5.00	14	30	Min.	30	40	45	55	9.00
Glückaufstraße		47		17				47	02	16	32		32	42	47	57	02
Eisenstraße		48		18				48	03	17	33		33	43	48	58	03
Burgholz		49		19				49	04	18	34		34	44	49	59	04
An den Teichen		50		20				50	05	19	35		35	45	50	9.00	05
Bauernkamp		51		21				51	06	20	36		36	46	51	01	06
Schulte Rödding		53		23				53	08	22	38		38	48	53	03	08
Franz-Zimmer-Siedlung		54		24				54	09	23	39		39	49	54	04	09
Kirchderne		56		26				56	11	25	41		41	51	56	06	11
Gleiwitzstraße		58		28				58	13	27	43		43	53	58	08	13
Flughafenstraße		59		29				59	14	28	44		44	54	59	09	14
Scharnhorst Zentrum		21.00		30				5.00	15	29	45		45	55	9.00	10	15
Droote		01		31				01	16	30	46		46	56	01	11	16
Grevel	an	21.02		0.32				5.02	5.17	5.31	5.47		8.47	8.57	9.02	9.12	9.17

Anschlussgarantie im Abendverkehr zum Bus siehe nach der letzten Fahrplantabelle dieser Linie



Haltestellen		Abfahrtszeiten									
Grotenbachstraße <b>U</b>	ab	8.56	19.56	20.12	20.20	20.27	23.57	0.12	0.27	0.42	
Hombruch Hallenbad <b>U</b>		57	57	13	21	28	58	13	28	43	
Harkortstraße <b>U</b>		58	58	14	22	29	59	14	29	44	
Eierkampstraße <b>U</b>		59	59	15	23	30	0.00	15	30	45	
Barop Parkhaus <b>U</b>		9.01	20.01	17	25	32	02	17	32	47	
Am Beilstück <b>U</b>		02	02	18	26	33	03	18	33	48	
An der Palmweide <b>U</b>		03	03	19	27	34	04	19	34	49	
Theodor-Fliedner-Heim <b>U</b>		04	04	20	28	35	05	20	35	50	
Kreuzstraße <b>U</b>		06	06	22	30	37	07	22	37	52	
DO-Möllerbrücke <b>S</b> <b>U</b>		07	07	23	31	38	08	23	38	53	
Städtische Kliniken <b>U</b>		08	08	24	32	39	09	24	39	54	
Stadtgarten <b>U</b>		10	10	26	34	41	11	26	41	0.56	
Reinoldikirche <b>U</b>	an	9.11	20.11	20.27	20.35	20.42	0.12	0.27	0.42		
Reinoldikirche <b>U</b>	ab	9.12	alle	20.12	20.28	20.35	20.43	alle	0.13	0.27	0.42
Brüggmannplatz <b>U</b>		13	10	13	29	20.36	44	15	14	0.28	0.43
Brunnenstraße <b>U</b>		14	Min.	14	30	45	Min.	15			
Glückaufstraße <b>U</b>		16		16	32	47		17			
Eisenstraße <b>U</b>		17		17	33	48		18			
Burgholz <b>U</b>		18		18	34	49		19			
An den Teichen <b>U</b>		19		19	35	50		20			
Bauernkamp <b>U</b>		20		20	36	51		21			
Schulte Rödding <b>U</b>		22		22	38	53		23			
Franz-Zimmer-Siedlung <b>U</b>		23		23	39	54		24			
Kirchderne <b>U</b>		25		25	41	56		26			
Gleiwitzstraße <b>U</b>		27		27	43	58		28			
Flughafenstraße <b>U</b>		28		28	44	59		29			
Scharnhorst Zentrum <b>U</b>		29		29	45	21.00		30			
Droote <b>U</b>		30		30	46	01		31			
Grevel <b>U</b>	an	9.31	20.31	20.47	21.02	0.32					

Anschlussgarantie im Abendverkehr zum Bus siehe nach der letzten Fahrplantabelle dieser Linie



Haltestellen		Abfahrtszeiten								
Grotenbachstraße	ab	7.42	8.12	8.42	23.57	0.12	0.27	0.42		
Hombruch Hallenbad		43	13	43	58	13	28	43		
Harkortstraße		44	14	44	59	14	29	44		
Eierkampstraße		45	15	45	0.00	15	30	45		
Barop Parkhaus		47	17	47	02	17	32	47		
Am Beilstück		48	18	48	03	18	33	48		
An der Palmweide		49	19	49	04	19	34	49		
Theodor-Fliedner-Heim		50	20	50	05	20	35	50		
Kreuzstraße		52	22	52	07	22	37	52		
DO-Möllerbrücke		53	23	53	08	23	38	53		
Städtische Kliniken		54	24	8.39	09	24	39	54		
Stadtgarten		7.26	56	26	40	56	11	26	41	0.56
Reinoldikirche	an	7.28	7.57	8.27	8.42	8.57	0.12	0.27	0.42	
Reinoldikirche	ab	7.28	7.58	8.28	8.42	8.58	alle	0.13	0.27	0.42
Brüggmannplatz		29	59	29	43	59	15	14	0.28	0.43
Brunnenstraße		30	8.00	30	44	9.00	Min.	15		
Glückaufstraße		32	02	32	46	02		17		
Eisenstraße		33	03	33	47	03		18		
Burgholz		34	04	34	48	04		19		
An den Teichen		35	05	35	50	05		20		
Bauernkamp		36	06	36	51	06		21		
Schulte Rödding		38	08	38	52	08		23		
Franz-Zimmer-Siedlung		39	09	39	54	09		24		
Kirchnerne		41	11	41	55	11		26		
Gleiwitzstraße		43	13	43	57	13		28		
Flughafenstraße		44	14	44	58	14		29		
Scharnhorst Zentrum		45	15	45	59	15		30		
Droote		46	16	46	9.01	16		31		
Grevel	an	7.47	8.17	8.47	9.02	9.17		0.32		

Anschlussgarantie im Abendverkehr zum Bus siehe nach der letzten Fahrplantabelle dieser Linie



Haltestelle	Ankunftszeit zur Linie		Abfahrtszeit		Ankunftszeit zur Linie		Abfahrtszeit		in Richtung
	montags - samstags			sonn- und feiertags					
Barop Parkhaus in Richtung Grotenbachstraße	21.01	440	21.11	21.01	440	21.11			Hörde
	21.31	440	21.41	21.31	440	21.41			Hörde
	22.01	440	22.11	22.01	440	22.11			Hörde
	22.31	440	22.41	22.31	440	22.41			Hörde
	23.01	440	23.11	23.01	440	23.11			Hörde
	23.31	440	23.41	23.31	440	23.41			Hörde
	00.01	440	00.11	00.01	440	00.11			Renninghausen
	00.31	NE40	00.39	00.31	NE40	00.39			Hörde
Barop Parkhaus in Richtung Grotenbachstraße	21.16	440	21.19	21.16	440	21.19			Oespel
	21.46	440	21.49	21.46	440	21.49			Oespel
	22.16	440	22.19	22.16	440	22.19			Lütgendortmund
	22.46	440	22.49	22.46	440	22.49			Lütgendortmund
	23.16	440	23.18	23.16	440	23.19			Lütgendortmund
	23.46	440	23.48	23.46	440	23.49			Lütgendortmund
	00.16	440	00.18	00.16	440	00.18			Lütgendortmund
An der Palmweide in Richtung Grotenbachstraße	20.58	447	21.09	20.57	447	21.09			Hacheny
	21.28	447	21.39	21.27	447	21.39			Hacheny
	21.58	447	22.09	21.57	447	22.09			Hacheny
	22.28	447	22.39	22.27	447	22.39			Hacheny
	22.58	447	23.09	22.57	447	23.09			Hacheny
	23.28	447	23:39	23:27	447	23.39			Kirchhörde
	23.58	447	00.09	23:57	447	00.09			Hombruch

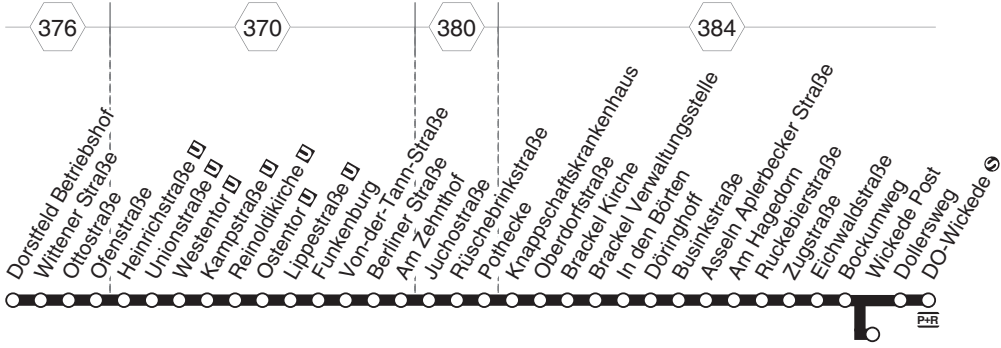




Haltestelle	Ankunftszeit zur Linie		Abfahrtszeit		Ankunftszeit zur Linie		Abfahrtszeit		in Richtung
	montags - samstags			sonn- und feiertags					
An der Palmweide in Richtung Grotenbachstraße	21.13	447	21.16	21.13	447	21.16	Universität		
	21.43	447	21.46	21.43	447	21.46	Universität		
	22.13	447	22.16	22.13	447	22.16	Universität		
	22.43	447	22.46	22.43	447	22.46	Universität		
	23.13	447	23.16	23.13	447	23.16	Universität		
	23.43	447	23.46	23.43	447	23.46	Universität		
Barop Parkhaus in Richtung Grotenbachstraße	00.13	445	00.16	00.13	445	00.16	Universität		
	21.01	448	21.08	21.01	448	21.08	Löttringhausen/Kruckel		
	21.31	448	21.38	21.31	448	21.38	Löttringhausen/Kruckel		
	22.01	448	22.08	22.01	448	22.08	Löttringhausen/Kruckel		
	22.31	448	22.38	22.31	448	22.38	Löttringhausen/Kruckel		
Barop Parkhaus in Richtung Grotenbachstraße	23.01	448	23.08	23.01	448	23.08	Löttringhausen/Kruckel		
	23.29	448	23.38	23.29	448	23.38	Löttringhausen/Kruckel		
	23.59	448	00.08	23.59	448	00.08	Löttringhausen/Kruckel		
	00.31	448	00.38	00.31	448	00.38	Hombbruch		
Schulte Rödding in Richtung Grevel	21.08	410	21.14	21.08	410	21.14	Derne		
	21.38	410	21.44	21.38	410	21.44	Derne		
	22.08	410	22.14	22.08	410	22.14	Derne		
	22.38	410	22.44	22.38	410	22.44	Derne		
	23.08	410	23.14	23.08	410	23.14	Derne		
	23.38	410	23.44	23.38	410	23.44	Derne		
Schulte Rödding in Richtung Grevel	21.08	410	21.17	21.08	410	21.17	Lindenhorst		
	21.38	410	21.47	21.38	410	21.47	Lindenhorst		
	22.08	410	22.17	22.08	410	22.17	Lindenhorst		
	22.38	410	22.47	22.38	410	22.47	Lindenhorst		
	23.08	410	23.17	23.08	410	23.17	Lindenhorst		
	23.38	410	23.47	23.38	410	23.47	Lindenhorst		



Haltestelle	Ankunftszeit zur Linie		Abfahrtszeit		Ankunftszeit zur Linie		Abfahrtszeit		in Richtung
	montags - samstags				sonn- und feiertags				
Droote in Richtung Grevel	21.16	420	21.20	21.15	420	21.20	Derne		
	21.46	420	21.50	21.45	420	21.50	Derne		
	22.16	420	22.20	22.15	420	22.20	Derne		
	22.46	420	22.50	22.45	420	22.50	Derne		
	23.16	420	23.20	23.16	420	23.20	Derne		
	23.46	420	23.50	23.46	420	23.50	Derne		
	00.16	420	00.20	00.16	420	00.20	Derne		
	00.31	420	00.35	00.31	420	00.35	Derne		
Grevel	21.02	423	21.06	21.02	423	21.06	Lanstrop		
	21.32	423	21.36	21.32	423	21.36	Lanstrop		
	22.02	423	22.06	22.02	423	22.06	Lanstrop		
	22.32	423	22.36	22.32	423	22.36	Lanstrop		
	23.02	423	23.06	23.02	423	23.06	Lanstrop		
	23.32	423	23.36	23.32	423	23.36	Lanstrop		
	00.02	423	00.06	00.02	423	00.06	Lanstrop		





Haltestellen	Abfahrtszeiten																	
Dorstfeld Betriebshof	3.05	3.20		4.20	4.30	4.40	4.50	5.00	5.10	5.17	5.20	5.27	5.30	5.37	5.40	5.47	5.50	5.57
Wittener Straße	06	21		21	31	41	51	01	11	18	21	28	31	38	41	48	51	58
Ofenstraße	09	24		24	34	44	54	04	14	21	24	31	34	41	44	51	54	6.01
Heinrichstraße	10	25		25	35	45	55	05	15	22	25	32	35	42	45	52	55	02
Unionstraße	11	26		26	36	46	56	06	16	23	26	33	36	43	46	53	56	03
Westentor	13	28		28	38	48	58	08	18	25	28	35	38	45	48	55	58	05
Kampstraße	14	29		29	39	49	59	09	19	26	29	36	39	46	49	56	59	06
Reinoldikirche	15	30		30	40	50	5.00	10	20	27	30	37	40	47	50	57	6.00	07
Ostentor	16	31		31	41	51	01	11	21	28	31	38	41	48	51	58	01	08
Lippestraße	18	33		33	43	53	03	13	23	30	33	40	43	50	53	6.00	03	10
Funkenburg	19	34		34	44	54	04	14	24	31	34	41	44	51	54	01	04	11
Von-der-Tann-Straße	21	36		36	46	56	06	16	26	33	36	43	46	53	56	03	06	13
Berliner Straße	22	37		37	47	57	07	17	27	34	37	44	47	54	57	04	07	14
Am Zehnthof	23	38		38	48	58	08	18	28	35	38	45	48	55	58	05	08	15
Rüschbrinkstraße	26	41	alle	41	51	5.01	11	21	31	38	41	48	51	58	6.01	08	11	18
Pothecke	28	43	20	43	53	03	13	23	33	40	43	50	53	6.00	03	10	13	20
Knappschaftskrankenhaus	29	44	Min.	44	54	04	14	24	34	41	44	51	54	01	04	11	14	21
Brackel Kirche	31	46		46	56	06	16	26	36	43	46	53	56	03	06	13	16	23
Brackel Verwaltungsstelle	33	48		48	58	08	18	28	38	45	48	55	58	05	08	15	18	25
In den Bärten	34	49		49	59	09	19	29	39	5.46	49	5.56	59	6.06	09	6.16	19	6.26
Döringhoff	36	51		51	5.01	11	21	31	41		51		6.01		11		21	
Businkstraße an	3.37	3.52		4.52	5.02	5.12	5.22	5.32	5.42		5.52		6.02		6.12		6.22	
Asseln Aplerbecker Straße	38	54		54	04	14	24	34	44		54		04		14		24	
Am Hagedorn	40	56		56	06	16	26	36	46		56		06		16		26	
Ruckebierstraße	41	57		57	07	17	27	37	47		57		07		17		27	
Zugstraße an	3.43	3.59		4.59	5.09	5.19	5.29	5.39	5.49		5.59		6.09		6.19		6.29	
Zugstraße ab	3.43	4.00		5.00	5.10	5.20	5.30	5.40	5.50		6.00		6.10		6.20		6.30	
Eichwaldstraße	44	01		01	11	21	31	41	51		01		11		21		31	
Bockumweg	3.46	4.03		5.03	13	5.23	33	5.43	53		6.03		13		6.23		33	
Wickede Post	}	}		}	5.14	}	5.34	}	5.54		}		6.14		}		6.34	
Dollersweg	3.47	4.04		5.04		5.24		5.44			6.04				6.24			
DO-Wickede	3.48	4.05		5.05		5.25		5.45			6.05				6.25			

Anschlussgarantie im Abendverkehr zum Bus siehe nach der letzten Fahrplattabelle dieser Linie





Haltestellen	Abfahrtszeiten																	
Dorstfeld Betriebshof	<b>6.00</b>	<b>6.07</b>	<b>6.10</b>		<b>6.20</b>		<b>6.30</b>		<b>6.40</b>		<b>6.50</b>		<b>7.00</b>		<b>7.10</b>		<b>7.20</b>	
Wittener Straße	01	08	11		21		31		41		51		01		11		21	
Ofenstraße	04	11	14		24		34		44		54		04		14		24	
Heinrichstraße <b>U</b>	05	12	15		25		35		45		55		05		15		25	
Unionstraße <b>U</b>	06	13	16		26		36		46		56		06		16		26	
Westentor <b>U</b>	08	15	18	<b>6.25</b>	28	<b>6.35</b>	38	<b>6.45</b>	48	<b>6.55</b>	58	<b>7.05</b>	08	<b>7.15</b>	18	<b>7.25</b>	28	<b>7.35</b>
Kampstraße <b>U</b>	09	16	19	26	29	36	39	46	49	56	59	06	09	16	19	26	29	36
Reinoldikirche <b>U</b>	10	17	20	27	30	37	40	47	50	57	<b>7.00</b>	07	10	17	20	27	30	37
Ostentor <b>U</b>	11	18	21	28	31	38	41	48	51	58	01	08	11	18	21	28	31	38
Lippestraße <b>U</b>	13	20	23	30	33	40	43	50	53	<b>7.00</b>	03	10	13	20	23	30	33	40
Funkenburg	14	21	24	31	34	41	44	51	54	01	04	11	14	21	24	31	34	41
Von-der-Tann-Straße	16	23	26	33	36	43	46	53	56	03	06	13	16	23	26	33	36	43
Berliner Straße	17	24	27	34	37	44	47	54	57	04	07	14	17	24	27	34	37	44
Am Zehnthof	18	25	28	35	38	45	48	55	58	05	08	15	18	25	28	35	38	45
Rüschbrinkstraße	21	28	31	38	41	48	51	58	<b>7.01</b>	08	11	18	21	28	31	38	41	48
Pothecke	23	30	33	40	43	50	53	<b>7.00</b>	03	10	13	20	23	30	33	40	43	50
Knappschaftskrankenhaus	24	31	34	41	44	51	54	01	04	11	14	21	24	31	34	41	44	51
Brackel Kirche	26	33	36	43	46	53	56	03	06	13	16	23	26	33	36	43	46	53
Brackel Verwaltungsstelle	28	35	38	45	48	55	58	05	08	15	18	25	28	35	38	45	48	55
In den Börden	29	<b>6.36</b>	39	<b>6.46</b>	49	<b>6.56</b>	59	<b>7.06</b>	09	<b>7.16</b>	19	<b>7.26</b>	29	<b>7.36</b>	39	<b>7.46</b>	49	<b>7.56</b>
Döringhoff	31		41		51		<b>7.01</b>		11		21		31		41		51	
Businkstraße an	<b>6.32</b>		<b>6.42</b>		<b>6.52</b>		<b>7.02</b>		<b>7.12</b>		<b>7.22</b>		<b>7.32</b>		<b>7.42</b>		<b>7.52</b>	
Asseln Aplerbecker Straße	34		44		54		04		14		24		34		44		54	
Am Hagedorn	36		46		56		06		16		26		36		46		56	
Ruckebierstraße	37		47		57		07		17		27		37		47		57	
Zugstraße an	<b>6.39</b>		<b>6.49</b>		<b>6.59</b>		<b>7.09</b>		<b>7.19</b>		<b>7.29</b>		<b>7.39</b>		<b>7.49</b>		<b>7.59</b>	
Zugstraße ab	<b>6.40</b>		<b>6.50</b>		<b>7.00</b>		<b>7.10</b>		<b>7.20</b>		<b>7.30</b>		<b>7.40</b>		<b>7.50</b>		<b>8.00</b>	
Eichwaldstraße	41		51		01		11		21		31		41		51		01	
Bockumweg	<b>6.43</b>		53		<b>7.03</b>		13		<b>7.23</b>		33		<b>7.43</b>		53		<b>8.03</b>	
Wickede Post	}		<b>6.54</b>	}			<b>7.14</b>	}			<b>7.34</b>	}			<b>7.54</b>	}		
Dollersweg	<b>6.44</b>				<b>7.04</b>				<b>7.24</b>				<b>7.44</b>				<b>8.04</b>	
DO-Wickede <b>S</b>	<b>6.45</b>				<b>7.05</b>				<b>7.25</b>				<b>7.45</b>				<b>8.05</b>	

Anschlussgarantie im Abendverkehr zum Bus siehe nach der letzten Fahrplattabelle dieser Linie





Haltestellen	Abfahrtszeiten														
Dorstfeld Betriebshof	7.30	7.40	7.50	8.00	8.10	8.20	8.30	8.40	8.50	11.50	11.57	12.00	12.10	12.17	
Wittener Straße	31	41	51	01	11	21	31	41	51	51	58	01	11	18	
Ofenstraße	34	44	54	04	14	24	34	44	54	54	12.01	04	14	21	
Heinrichstraße <b>U</b>	35	45	55	05	15	25	35	45	55	55	02	05	15	22	
Unionstraße <b>U</b>	36	46	56	06	16	26	36	46	56	56	03	06	16	23	
Westentor <b>U</b>	38	7.45	48	7.55	58	8.05	08	18	28	38	48	58	08	18	
Kampstraße <b>U</b>	39	46	49	56	59	06	09	19	29	39	49	59	09	19	
Reinoldikirche <b>U</b>	40	47	50	57	8.00	07	10	20	30	40	50	9.00	12.00	07	
Ostentor <b>U</b>	41	48	51	58	01	08	11	21	31	41	51	01	01	08	
Lippestraße <b>U</b>	43	50	53	8.00	03	10	13	23	33	43	53	03	03	10	
Funkenburg	44	51	54	01	04	11	14	24	34	44	54	04	04	11	
Von-der-Tann-Straße	46	53	56	03	06	13	16	26	36	46	56	06	06	13	
Berliner Straße	47	54	57	04	07	14	17	27	37	47	57	07	07	14	
Am Zehnthof	48	55	58	05	08	15	18	28	38	48	58	08	08	15	
Rüschelbrinkstraße	51	58	8.01	08	11	18	21	31	41	51	9.01	11	11	18	
Pothecke	53	8.00	03	10	13	20	23	33	43	53	03	13	13	20	
Knappschaftskrankenhaus	54	01	04	11	14	21	24	34	44	54	04	14	14	21	
Brackel Kirche	56	03	06	13	16	23	26	36	46	56	06	16	16	23	
Brackel Verwaltungsstelle	58	05	08	15	18	25	28	38	48	58	08	18	18	25	
In den Bärten	59	8.06	09	8.16	19	8.26	29	39	49	59	09	19	19	26	
Döringhoff	8.01	11	21	31	41	51	9.01	11	21	21	31	41	31	41	
Businkstraße an	8.02	8.12	8.22	8.32	8.42	8.52	9.02	9.12	9.22	12.22	12.32	12.42	12.32	12.42	
Asseln Aplerbecker Straße	04	14	24	34	44	54	04	14	24	24	34	44	34	44	
Am Hagedorn	06	16	26	36	46	56	06	16	26	26	36	46	36	46	
Ruckebierstraße	07	17	27	37	47	57	07	17	27	27	37	47	37	47	
Zugstraße an	8.09	8.19	8.29	8.39	8.49	8.59	9.09	9.19	9.29	12.29	12.39	12.49	12.39	12.49	
Zugstraße ab	8.10	8.20	8.30	8.40	8.50	9.00	9.10	9.20	9.30	12.30	12.40	12.50	12.40	12.50	
Eichwaldstraße	11	21	31	41	51	01	11	21	31	31	41	51	41	51	
Bockumweg	13	8.23	33	8.43	53	9.03	13	9.23	33	33	43	53	43	53	
Wickede Post	8.14	8.24	8.34	8.44	8.54	9.04	9.14	9.24	9.34	12.34	12.44	12.54	12.44	12.54	
Dollersweg		8.24		8.44	9.04			9.24			12.44		12.44		
DO-Wickede <b>S</b>		8.25		8.45	9.05			9.25			12.45		12.45		

Anschlussgarantie im Abendverkehr zum Bus siehe nach der letzten Fahrplantabelle dieser Linie



Haltestellen	Abfahrtszeiten																	
Dorstfeld Betriebshof	<b>12.20</b>	<b>12.30</b>	<b>12.37</b>	<b>12.40</b>	<b>12.50</b>		<b>13.00</b>	<b>13.10</b>		<b>13.20</b>	<b>13.30</b>		<b>18.30</b>	<b>18.40</b>	<b>18.50</b>	<b>19.00</b>	<b>19.10</b>	
Wittener Straße	21	31	38	41	51		01	11		21	31		31	41	51	01	11	
Ofenstraße	24	34	41	44	54		04	14		24	34		34	44	54	04	14	
Heinrichstraße	25	35	42	45	55		05	15		25	35		35	45	55	05	15	
Unionstraße	26	36	43	46	56		06	16		26	36		36	46	56	06	16	
Westentor	28	38	45	48	58	<b>13.05</b>	08	18	<b>13.25</b>	28	38	<b>13.45</b>	38	48	58	08	18	
Kampstraße	29	39	46	49	59	06	09	19	26	29	39	46	39	49	59	09	19	
Reinoldikirche	30	40	47	50	<b>13.00</b>	07	10	20	27	30	40	47	40	50	<b>19.00</b>	10	20	
Ostentor	31	41	48	51	01	08	11	21	28	31	41	48	41	51	01	11	21	
Lippestraße	33	43	50	53	03	10	13	23	30	33	43	50	43	53	03	13	23	
Funkenburg	34	44	51	54	04	11	14	24	31	34	44	51	44	54	04	14	24	
Von-der-Tann-Straße	36	46	53	56	06	13	16	26	33	36	46	53	46	56	06	16	26	
Berliner Straße	37	47	54	57	07	14	17	27	34	37	47	54	47	57	07	17	27	
Am Zehnthof	38	48	55	58	08	15	18	28	35	38	48	55	48	58	08	18	28	
Rüschbrinkstraße	41	51	58	<b>13.01</b>	11	18	21	31	38	41	51	58	usw.	51	<b>19.01</b>	11	21	31
Pothecke	43	53	<b>13.00</b>	03	13	20	23	33	40	43	53	<b>14.00</b>	bis	53	03	13	23	33
Knappschaftskrankenhaus	44	54	01	04	14	21	24	34	41	44	54	01	54	04	14	24	34	
Brackel Kirche	46	56	03	06	16	23	26	36	43	46	56	03	56	06	16	26	36	
Brackel Verwaltungsstelle	48	58	05	08	18	25	28	38	45	48	58	05	58	08	18	28	38	
In den Bärten	49	59	<b>13.06</b>	09	19	<b>13.26</b>	29	39	<b>13.46</b>	49	59	<b>14.06</b>	59	09	19	29	39	
Döringhoff	51	<b>13.01</b>		11	21		31	41		51	<b>14.01</b>		<b>19.01</b>	11	21	31	41	
Businkstraße an	<b>12.52</b>	<b>13.02</b>		<b>13.12</b>	<b>13.22</b>		<b>13.32</b>	<b>13.42</b>		<b>13.52</b>	<b>14.02</b>		<b>19.02</b>	<b>19.12</b>	<b>19.22</b>	<b>19.32</b>	<b>19.42</b>	
Asseln Aplerbecker Straße	54	04		14	24		34	44		54	04		04	14	24	34	44	
Am Hagedorn	56	06		16	26		36	46		56	06		06	16	26	36	46	
Ruckebierstraße	57	07		17	27		37	47		57	07		07	17	27	37	47	
Zugstraße an	<b>12.59</b>	<b>13.09</b>		<b>13.19</b>	<b>13.29</b>		<b>13.39</b>	<b>13.49</b>		<b>13.59</b>	<b>14.09</b>		<b>19.09</b>	<b>19.19</b>	<b>19.29</b>	<b>19.39</b>	<b>19.49</b>	
Zugstraße ab	<b>13.00</b>	<b>13.10</b>		<b>13.20</b>	<b>13.30</b>		<b>13.40</b>	<b>13.50</b>		<b>14.00</b>	<b>14.10</b>		<b>19.10</b>	<b>19.20</b>	<b>19.30</b>	<b>19.40</b>	<b>19.50</b>	
Eichwaldstraße	01	11		21	31		41	51		01	11		11	21	31	41	51	
Bockumweg	<b>13.03</b>	13		<b>13.23</b>	33		<b>13.43</b>	53		<b>14.03</b>	13		13	<b>19.23</b>	33	<b>19.43</b>	53	
Wickede Post		} <b>13.14</b>			} <b>13.34</b>			} <b>13.54</b>			} <b>14.14</b>		<b>19.14</b>		} <b>19.34</b>		} <b>19.54</b>	
Dollersweg	<b>13.04</b>			<b>13.24</b>			<b>13.44</b>			<b>14.04</b>				<b>19.24</b>		<b>19.44</b>		
DO-Wickede	<b>13.05</b>			<b>13.25</b>			<b>13.45</b>			<b>14.05</b>				<b>19.25</b>		<b>19.45</b>		

Anschlussgarantie im Abendverkehr zum Bus siehe nach der letzten Fahrplandabelle dieser Linie





Haltestellen	Abfahrtszeiten														
Dorstfeld Betriebshof	19.20	19.30	19.40	19.50	20.00	20.12									21.57
Wittener Straße	21	31	41	51	01	13									58
Ofenstraße	24	34	44	54	04	16									22.01
Heinrichstraße	25	35	45	55	05	17									02
Unionstraße	26	36	46	56	06	18									03
Westentor	28	38	48	58	08	20	05	22.20	0.05	0.20	0.35	0.50			
Kampstraße	29	39	49	59	09	21	06	21	06	21	36	51			
Reinoldikirche	30	40	50	20.00	10	22	07	22	07	22	37	52			
Ostentor	31	41	51	01	11	23	08	23	08	23	38	53			
Lippestraße	33	43	53	03	13	25	10	25	10	25	40	55			
Funkenburg	34	44	54	04	14	26	11	26	11	26	41	56			
Von-der-Tann-Straße	36	46	56	06	16	28	13	28	13	28	43	58			
Berliner Straße	37	47	57	07	17	29	14	29	14	29	44	59			
Am Zehnthof	38	48	58	08	18	30	15	30	15	30	45	1.00			
Rüschbrinkstraße	41	51	20.01	11	21	33	alle	18	33	18	33	48	03		
Pothecke	43	53	03	13	23	35	15	20	35	20	35	50	05		
Knappschaftskrankenhaus	44	54	04	14	24	36	Min.	21	36	21	36	51	06		
Brackel Kirche	46	56	06	16	26	38	23	38	alle	23	38	53	08		
Brackel Verwaltungsstelle	48	58	08	18	28	40	25	40	15	25	40	55	10		
In den Börden	49	59	09	19	29	41	26	41	Min.	26	0.41	56	1.11		
Döringhoff	51	20.01	11	21	31	43	28	43			28	58			
Businkstraße an	19.52	20.02	20.12	20.22	20.32	20.44	22.29	22.44	0.29			0.59			
Asseln Aplerbecker Straße	54	04	14	24	34	45	30	45	30			1.00			
Am Hagedorn	56	06	16	26	36	47	32	47	32			02			
Ruckebierstraße	57	07	17	27	37	48	33	48	33			03			
Zugstraße an	19.59	20.09	20.19	20.29	20.39	20.50	22.35	22.50	0.35			1.05			
Zugstraße ab	20.00	20.10	20.20	20.30	20.40	20.50	22.35	22.50	0.35			1.05			
Eichwaldstraße	01	11	21	31	41	51	36	51	36			06			
Bockumweg	20.03	13	20.23	33	20.43	20.53	22.38	22.53	0.38			1.08			
Wickede Post	} 20.14		} 20.34		}		}		}		}				
Dollersweg	20.04		20.24		20.44		20.54		22.39		22.54		0.39 1.09		
DO-Wickede	20.05		20.25		20.45		20.55		22.40		22.55		0.40 1.10		

Anschlussgarantie im Abendverkehr zum Bus siehe nach der letzten Fahrplentabelle dieser Linie







Haltestellen	Abfahrtszeiten													
Dorstfeld Betriebshof	4.27	5.42		7.52			8.22			8.50				
Wittener Straße	28	43		53			23			51				
Ofenstraße	31	46		56			26			54				
Heinrichstraße <b>U</b>	32	47		57			27			55				
Unionstraße <b>U</b>	33	48		58			28			56				
Westentor <b>U</b>	35	50	6.05	7.50	8.00	8.05	8.20	30	8.39	8.49	58	9.08	9.18	
Kampstraße <b>U</b>	36	51	06	51	01	06	21	31	40	50	59	09	19	
Reinoldikirche <b>U</b>	37	52	07	52	02	07	22	32	41	51	9.00	10	20	
Ostentor <b>U</b>	38	53	08	53	03	08	23	33	42	52	01	11	21	
Lippestraße <b>U</b>	40	55	10	55	05	10	25	35	44	54	03	13	23	
Funkenburg	41	56	11	56	06	11	26	36	45	55	04	14	24	
Von-der-Tann-Straße	43	58	13	58	08	13	28	38	47	57	06	16	26	
Berliner Straße	44	59	14	59	09	14	29	39	48	58	07	17	27	
Am Zehnthof	45	6.00	15	8.00	10	15	30	40	49	59	08	18	28	
Rüschbrinkstraße	48	alle	03	18	03	13	18	33	43	52	9.02	11	21	31
Pothecke	50	15	05	20	05	15	20	35	45	54	04	13	23	33
Knappschaftskrankenhaus	51	Min.	06	21	06	16	21	36	46	55	05	14	24	34
Brackel Kirche	53	08	23	alle	08	18	23	38	48	57	07	16	26	36
Brackel Verwaltungsstelle	55	10	25	15	10	20	25	40	50	59	09	18	28	38
In den Bärten	56	11	26	Min.	11	21	26	41	51	9.00	10	19	29	39
Döringhoff	58	13	28		13	23	28	43	53	02	12	21	31	41
Businkstraße an	4.59	6.14	6.29	8.14	8.24	8.29	8.44	8.54	9.03	9.13	9.22	9.32	9.42	
Asseln Aplerbecker Straße	5.00	15	30	15	25	30	45	55	04	14	24	34	44	
Am Hagedorn	02	17	32	17	28	32	47	57	06	16	26	36	46	
Ruckebierstraße	03	18	33	18	29	33	48	58	07	17	27	37	47	
Zugstraße an	5.05	6.20	6.35	8.20	8.31	8.35	8.50	9.00	9.09	9.19	9.29	9.39	9.49	
Zugstraße ab	5.05	6.20	6.35	8.20	8.31	8.35	8.50	9.00	9.10	9.20	9.30	9.40	9.50	
Eichwaldstraße	06	21	36	21	32	36	51	01	11	21	31	41	51	
Bockumweg	5.08	6.23	6.38	8.23	34	8.38	53	9.03	13	9.23	33	9.43	53	
Wickede Post	}	}	}	}	8.35	}	8.54	}	9.14	}	9.34	}	9.54	
Dollersweg	5.09	6.24	6.39	8.24	8.39			9.04	9.24		9.44			
DO-Wickede <b>S</b>	5.10	6.25	6.40	8.25	8.40			9.05	9.25		9.45			

Anschlussgarantie im Abendverkehr zum Bus siehe nach der letzten Fahrplantabelle dieser Linie





Haltestellen	Abfahrtszeiten														
Dorstfeld Betriebshof	<b>9.20</b>	<b>9.30</b>	<b>9.40</b>	<b>9.50</b>	<b>10.00</b>	<b>10.10</b>				<b>20.00</b>	<b>20.12</b>	<b>20.27</b>	<b>20.42</b>	<b>21.12</b>	
Wittener Straße	21	31	41	51	01	11				01	13	28	43	13	
Ofenstraße	24	34	44	54	04	14				04	16	31	46	16	
Heinrichstraße	25	35	45	55	05	15				05	17	32	47	17	
Unionstraße	26	36	46	56	06	16				06	18	33	48	18	
Westentor	28	38	48	58	08	18				08	20	35	50	21.05 20 21.35	0.05 0.20 0.35
Kampstraße	29	39	49	59	09	19				09	21	36	51	06 21 36	06 21 36
Reinoldikirche	30	40	50	10.00	10	20				10	22	37	52	07 22 37	07 22 37
Ostentor	31	41	51	01	11	21				11	23	38	53	08 23 38	08 23 38
Lippestraße	33	43	53	03	13	23				13	25	40	55	10 25 40	10 25 40
Funkenburg	34	44	54	04	14	24				14	26	41	56	11 26 41	11 26 41
Von-der-Tann-Straße	36	46	56	06	16	26				16	28	43	58	13 28 43	13 28 43
Berliner Straße	37	47	57	07	17	27				17	29	44	59	14 29 44	14 29 44
Am Zehnthof	38	48	58	08	18	28				18	30	45	21.00	15 30 45	15 30 45
Rüschelbrinkstraße	41	51	10.01	11	21	31	usw.			21	33	48	03	18 33 48	18 33 48
Pothecke	43	53	03	13	23	33	bis			23	35	50	05	20 35 50	20 35 50
Knappschaftskrankenhaus	44	54	04	14	24	34				24	36	51	06	21 36 51	21 36 51
Brackel Kirche	46	56	06	16	26	36				26	38	53	08	23 38 53	alle 23 38 53
Brackel Verwaltungsstelle	48	58	08	18	28	38				28	40	55	10	25 40 55	15 25 40 55
In den Börden	49	59	09	19	29	39				29	41	56	11	26 41 56	Min. 26 0.41 56
Döringhoff	51	10.01	11	21	31	41				31	43	58	13	28 43 58	28 58
Businkstraße an	<b>9.52</b>	<b>10.02</b>	<b>10.12</b>	<b>10.22</b>	<b>10.32</b>	<b>10.42</b>				<b>20.32</b>	<b>20.44</b>	<b>20.59</b>	<b>21.14</b>	<b>21.29</b> <b>21.44</b> <b>21.59</b>	<b>0.29</b> <b>0.59</b>
Asseln Aplerbecker Straße	54	04	14	24	34	44				34	45	21.00	15	30 45 22.00	30 1.00
Am Hagedorn	56	06	16	26	36	46				36	47	02	17	32 47 02	32 02
Ruckebierstraße	57	07	17	27	37	47				37	48	03	18	33 48 03	33 03
Zugstraße an	<b>9.59</b>	<b>10.09</b>	<b>10.19</b>	<b>10.29</b>	<b>10.39</b>	<b>10.49</b>				<b>20.39</b>	<b>20.50</b>	<b>21.05</b>	<b>21.20</b>	<b>21.35</b> <b>21.50</b> <b>22.05</b>	<b>0.35</b> <b>1.05</b>
Zugstraße ab	<b>10.00</b>	<b>10.10</b>	<b>10.20</b>	<b>10.30</b>	<b>10.40</b>	<b>10.50</b>				<b>20.40</b>	<b>20.50</b>	<b>21.05</b>	<b>21.20</b>	<b>21.35</b> <b>21.50</b> <b>22.05</b>	<b>0.35</b> <b>1.05</b>
Eichwaldstraße	01	11	21	31	41	51				41	51	06	21	36 51 06	36 06
Bockumweg	10.03	13	10.23	33	10.43	53				20.43	20.53	21.08	21.23	21.38 21.53 22.08	0.38 1.08
Wickede Post		10.14		10.34		10.54									
Dollersweg	10.04		10.24		10.44					20.44	20.54	21.09	21.24	21.39 21.54 22.09	0.39 1.09
DO-Wickede	10.05		10.25		10.45					20.45	20.55	21.10	21.25	21.40 21.55 22.10	0.40 1.10

Anschlussgarantie im Abendverkehr zum Bus siehe nach der letzten Fahrplattabelle dieser Linie





Haltestellen		Abfahrtszeiten														
Dorstfeld Betriebshof		7.12	7.42	8.12	8.27		8.57	9.01			9.42		10.42			
Wittener Straße		13	43	13	28		58	02		43	alle	43				
Ofenstraße		16	46	16	31		9.01	05		46	30	46				
Heinrichstraße		17	47	17	32		02	06		47	Min.	47				
Unionstraße		18	48	18	33		03	07		48		48				
Westentor	0.50	20	50	20	35	8.50	05	09	9.20	9.35	50	50	11.05	19.35		
Kampstraße	51	21	51	21	36	51	06	10	21	36	51	51	06	36		
Reinoldikirche	52	22	52	22	37	52	07	11	22	37	52	52	07	37		
Ostentor	53	23	53	23	38	53	08	12	23	38	53	53	08	38		
Lippestraße	55	25	55	25	40	55	10	14	25	40	55	55	10	40		
Funkenburg	56	26	56	26	41	56	11	15	26	41	56	56	11	41		
Von-der-Tann-Straße	58	28	58	28	43	58	13	17	28	43	58	58	13	43		
Berliner Straße	59	29	59	29	44	59	14	18	29	44	59	59	14	44		
Am Zehnthof	1.00	30	8.00	30	45	9.00	15	19	30	45	10.00	11.00	15	45		
Rüschelbrinkstraße	03	33	03	33	48	03	18	22	33	48	03	03	18	48		
Pothecke	05	35	05	35	50	05	20	24	35	50	05	05	20	50		
Knappschaftskrankenhaus	06	36	06	36	51	06	21	25	36	51	06	06	21	51		
Brackel Kirche	08	38	08	38	53	08	23	27	38	53	08	alle	08	23	alle	53
Brackel Verwaltungsstelle	10	40	10	40	55	10	25	29	40	55	10	15	10	25	15	55
In den Börten	1.11	41	11	41	8.56	11	26	9.30	41	56	11	Min.	11	26	Min.	56
Döringhoff		43	13	43		13	28		43	58	13	13	28	58		
Businkstraße an		7.44	8.14	8.44		9.14	9.29		9.44	9.59	10.14		11.14	11.29		19.59
Asseln Aplerbecker Straße		45	15	45		15	30		45	10.00	15		15	30		20.00
Am Hagedorn		47	17	47		17	32		47	02	17		17	32		02
Ruckebierstraße		48	18	48		18	33		48	03	18		18	33		03
Zugstraße an		7.50	8.20	8.50		9.20	9.35		9.50	10.05	10.20		11.20	11.35		20.05
Zugstraße ab		7.50	8.20	8.50		9.20	9.35		9.50	10.05	10.20		11.20	11.35		20.05
Eichwaldstraße		51	21	51		21	36		51	06	21		21	36		06
Bockumweg		7.53	8.23	8.53		9.23	9.38		9.53	10.08	10.23		11.23	11.38		20.08
Wickede Post																
Dollersweg		7.54	8.24	8.54		9.24	9.39		9.54	10.09	10.24		11.24	11.39		20.09
DO-Wickede		7.55	8.25	8.55		9.25	9.40		9.55	10.10	10.25		11.25	11.40		20.10

Anschlussgarantie im Abendverkehr zum Bus siehe nach der letzten Fahrplattabelle dieser Linie





Haltestellen	Abfahrtszeiten							
Dorstfeld Betriebshof	19.42	20.57						
Wittener Straße	43	58						
Ofenstraße	46	21.01						
Heinrichstraße	47	02						
Unionstraße	48	03						
Westentor	50	05	21.20	0.05	0.20	0.35	0.50	
Kampstraße	51	06	21	06	21	36	51	
Reinoldikirche	52	07	22	07	22	37	52	
Ostentor	53	08	23	08	23	38	53	
Lippestraße	55	10	25	10	25	40	55	
Funkenburg	56	11	26	11	26	41	56	
Von-der-Tann-Straße	58	13	28	13	28	43	58	
Berliner Straße	59	14	29	14	29	44	59	
Am Zehnthof	20.00	15	30	15	30	45	1.00	
Rüschelbrinkstraße	03	alle	18	18	33	48	03	
Pothecke	05	15	20	20	35	50	05	
Knappschaftskrankenhaus	06	Min.	21	21	36	51	06	
Brackel Kirche	08		23	alle	23	38	53	08
Brackel Verwaltungsstelle	10		25	15	25	40	55	10
In den Bärten	11		26	Min.	26	0.41	56	1.11
Döringhoff	13		28		28		58	
Businkstraße an	20.14	21.29	21.44	0.29		0.59		
Asseln Aplerbecker Straße	15	30	45	30		1.00		
Am Hagedorn	17	32	47	32		02		
Ruckebierstraße	18	33	48	33		03		
Zugstraße an	20.20	21.35	21.50	0.35		1.05		
Zugstraße ab	20.20	21.35	21.50	0.35		1.05		
Eichwaldstraße	21	36	51	36		06		
Bockumweg	20.23	21.38	21.53	0.38		1.08		
Wickede Post	}	}	}	}		}		
Dollersweg	20.24	21.39	21.54	0.39		1.09		
DO-Wickede	20.25	21.40	21.55	0.40		1.10		

Anschlussgarantie im Abendverkehr zum Bus siehe nach der letzten Fahrplantabelle dieser Linie





Haltestellen		Abfahrtszeiten																
DO-Wickede		3.54	5.14	5.34				5.54					6.14			6.34		
Dollersweg		3.55	5.15	5.35				5.55					6.15			6.35		
Wickede Post		)	)	5.26	)		5.46	)			6.06	)		6.26	)			
Bockumweg		3.57	5.17	27 5.37		47	5.57		07	6.17		27	6.37					
Eichwaldstraße		58	18 28	38	48	58	08	18	28	38								
Zugstraße		4.00	20 30	40	50	6.00	10	20	30	40								
Ruckebierstraße		01	21 31	41	51	01	11	21	31	41								
Am Hagedorn		03	23 33	43	53	03	13	23	33	43								
Asseln Aplerbecker Straße		04	24 34	44	54	04	14	24	34	44								
Döringhoff		07	27 37	47	57	07	17	27	37	47								
In den Börtén	an	4.09	5.29	5.39	5.49	5.59	6.09	6.19	6.29	6.39	6.49							
In den Börtén	ab	4.10	5.30	5.40	5.50	5.54	6.00	6.04	6.10	6.14	6.20	6.24	6.30	6.34	6.40	6.44	6.50	6.54
Brackel Verwaltungsstelle		11	31 41	51	55	01 05	11	15	21	25	31	35	41	45	51	55		
Brackel Kirche		12	32 42	52	56	02 06	12	16	22	26	32	36	42	46	52	56		
Knappschaftskrankenhaus		15	alle 35	45	55	59	05 09	15	19	25	29	35	39	45	49	55	59	
Pothecke		16	20 36	46	56	6.00	06 10	16	20	26	30	36	40	46	50	56	7.00	
Rüschelbrinkstraße		18	Min. 38	48	58	02 08	12 18	22 28	32 38	42 48	52 58	02						
Am Zehnthof		21	41 51	6.01	05 11	15 21	25 31	35 41	45 51	55 7.01	05							
Berliner Straße		22	42 52	02 06	12 16	22 26	32 36	42 46	52 56	02 06								
Von-der-Tann-Straße		23	43 53	03 07	13 17	23 27	33 37	43 47	53 57	03 07								
Funkenburg		25	45 55	05 09	15 19	25 29	35 39	45 49	55 59	05 09								
Lippestraße		26	46 56	06 10	16 20	26 30	36 40	46 50	56 7.00	06 10								
Ostentor		27	47 57	07 11	17 21	27 31	37 41	47 51	57 01	07 11								
Reinoldikirche		29	49 59	09 13	19 23	29 33	39 43	49 53	59 03	09 13								
Kampstraße	an	4.30	5.50	6.00	6.10	6.14	6.20	6.24	6.30	6.34	6.40	6.44	6.50	6.54	7.00	7.04	7.10	7.14
Kampstraße	ab	4.31	5.51	6.01	6.11	6.14	6.21	6.24	6.31	6.34	6.41	6.44	6.51	6.54	7.01	7.04	7.11	7.14
Westentor		32	52 02	12	6.15	22	6.25	32	6.35	42	6.45	52	6.55	02	7.05	12	7.15	
Unionstraße		34	54 04	14	24	34	44	54	04	14								
Heinrichstraße		35	55 05	15	25	35	45	55	05	15								
Ofenstraße		36	56 06	16	26	36	46	56	06	16								
Wittener Straße		39	59 09	19	29	39	49	59	09	19								
Dorstfeld Betriebshof		4.40	6.00	6.10	6.20	6.30	6.40	6.50	7.00	7.10	7.20							

Anschlussgarantie im Abendverkehr zum Bus siehe nach der letzten Fahrplattabelle dieser Linie





Haltestellen		Abfahrtszeiten																	
DO-Wickede		6.54			7.14			7.34			7.54								
Dollersweg		6.55			7.15			7.35			7.55								
Wickede Post		6.46	}		7.06	}		7.26	}		7.46	}		8.06					
Bockumweg		47	6.57		07	7.17		27	7.37		47	7.57		07					
Eichwaldstraße		48	58		08	18		28	38		48	58		08					
Zugstraße		50	7.00		10	20		30	40		50	8.00		10					
Ruckebierstraße		51	01		11	21		31	41		51	01		11					
Am Hagedorn		53	03		13	23		33	43		53	03		13					
Asseln Aplerbecker Straße		54	04		14	24		34	44		54	04		14					
Döringhoff		57	07		17	27		37	47		57	07		17					
In den Börtén	an	6.59	7.09		7.19	7.29		7.39	7.49		7.59	8.09		8.19					
In den Börtén	ab	7.00	7.04	7.10	7.14	7.20	7.24	7.30	7.34	7.40	7.44	7.50	7.54	8.00	8.04	8.10	8.14	8.20	8.24
Brackel Verwaltungsstelle		01	05	11	15	21	25	31	35	41	45	51	55	01	05	11	15	21	25
Brackel Kirche		02	06	12	16	22	26	32	36	42	46	52	56	02	06	12	16	22	26
Knappschaftskrankenhaus		05	09	15	19	25	29	35	39	45	49	55	59	05	09	15	19	25	29
Pothecke		06	10	16	20	26	30	36	40	46	50	56	8.00	06	10	16	20	26	30
Rüschebrinkstraße		08	12	18	22	28	32	38	42	48	52	58	02	08	12	18	22	28	32
Am Zehnthof		11	15	21	25	31	35	41	45	51	55	8.01	05	11	15	21	25	31	35
Berliner Straße		12	16	22	26	32	36	42	46	52	56	02	06	12	16	22	26	32	36
Von-der-Tann-Straße		13	17	23	27	33	37	43	47	53	57	03	07	13	17	23	27	33	37
Funkenburg		15	19	25	29	35	39	45	49	55	59	05	09	15	19	25	29	35	39
Lippestraße		16	20	26	30	36	40	46	50	56	8.00	06	10	16	20	26	30	36	40
Ostentor		17	21	27	31	37	41	47	51	57	01	07	11	17	21	27	31	37	41
Reinoldikirche		19	23	29	33	39	43	49	53	59	03	09	13	19	23	29	33	39	43
Kampstraße	an	7.20	7.24	7.30	7.34	7.40	7.44	7.50	7.54	8.00	8.04	8.10	8.14	8.20	8.24	8.30	8.34	8.40	8.44
Kampstraße	ab	7.21	7.24	7.31	7.34	7.41	7.44	7.51	7.54	8.01	8.04	8.11	8.14	8.21	8.24	8.31	8.34	8.41	8.44
Westentor		22	7.25	32	7.35	42	7.45	52	7.55	02	05	12	15	22	25	32	35	42	45
Unionstraße		24	34		44	54		04	07		14	17		24	27		34	44	
Heinrichstraße		25	35		45	55		05	08		15	18		25	28		35	45	
Ofenstraße		26	36		46	56		06	09		16	19		26	29		36	46	
Wittener Straße		29	39		49	59		09	12		19	22		29	32		39	49	
Dorstfeld Betriebshof		7.30	7.40		7.50	8.00		8.10	8.13		8.20	8.23		8.30	8.33		8.40	8.53	

Anschlussgarantie im Abendverkehr zum Bus siehe nach der letzten Fahrplattabelle dieser Linie





Haltestellen	Abfahrtszeiten								
DO-Wickede	8.14		8.34		8.54		9.14		12.14
Dollersweg	8.15		8.35		8.55		9.15		12.15
Wickede Post	)		8.26	)	8.46	)	9.06	)	
Bockumweg	8.17		27 8.37		47 8.57		07 9.17		12.17
Eichwaldstraße	18		28 38		48 58		08 18		18
Zugstraße	20		30 40		50 9.00		10 20		20
Ruckebierstraße	21		31 41		51 01		11 21		21
Am Hagedorn	23		33 43		53 03		13 23		23
Asseln Aplerbecker Straße	24		34 44		54 04		14 24		24
Döringhoff	27		37 47		57 07		17 27		27
In den Bärten an	8.29		8.39	8.49	8.59	9.09	9.19	9.29	12.29
In den Bärten ab	8.30	8.34	8.40	8.50	9.00	9.10	9.20	9.30	12.30
Brackel Verwaltungsstelle	31	35	41	51	01	11	21	31	31
Brackel Kirche	32	36	42	52	02	12	22	32	32
Knappschaftskrankenhaus	35	39	45	55	05	15	25	35	usw. 35
Pothecke	36	40	46	56	06	16	26	36	bis 36
Rüschelbrinkstraße	38	42	48	58	08	18	28	38	38
Am Zehnthof	41	45	51	9.01	11	21	31	41	41
Berliner Straße	42	46	52	02	12	22	32	42	42
Von-der-Tann-Straße	43	47	53	03	13	23	33	43	43
Funkenburg	45	49	55	05	15	25	35	45	45
Lippestraße	46	50	56	06	16	26	36	46	46
Ostentor	47	51	57	07	17	27	37	47	47
Reinoldikirche	49	53	59	09	19	29	39	49	49
Kampstraße  an	8.50	8.54	9.00	9.10	9.20	9.30	9.40	9.50	12.50
Kampstraße  ab	8.51	8.54	9.01	9.11	9.21	9.31	9.41	9.51	12.51
Westentor	52	55	02	12	22	32	42	52	52
Unionstraße	54	57	04	14	24	34	44	54	54
Heinrichstraße	55	58	05	15	25	35	45	55	55
Ofenstraße	56	59	06	16	26	36	46	56	56
Wittener Straße	59	9.02	09	19	29	39	49	59	59
Dorstfeld Betriebshof	9.00	9.03	9.10	9.20	9.30	9.40	9.50	10.00	13.00

Anschlussgarantie im Abendverkehr zum Bus siehe nach der letzten Fahrplantabelle dieser Linie



Haltestellen	Abfahrtszeiten																											
DO-Wickede																	12.34		12.54		13.14		17.54		18.14		18.34	
Dollersweg																	12.35		12.55		13.15		17.55		18.15		18.35	
Wickede Post																	12.26	)	12.46	)	13.06	)		)	18.06	)	18.26	)
Bockumweg																	27	12.37	47	12.57	07	13.17		17.57	07	18.17	27	18.37
Eichwaldstraße																	28	38	48	58	08	18		58	08	18	28	38
Zugstraße																	30	40	50	13.00	10	20		18.00	10	20	30	40
Ruckebierstraße																	31	41	51	01	11	21		01	11	21	31	41
Am Hagedorn																	33	43	53	03	13	23		03	13	23	33	43
Asseln Aplerbecker Straße																	34	44	54	04	14	24		04	14	24	34	44
Döringhoff																	37	47	57	07	17	27		07	17	27	37	47
In den Börtén an																	12.39	12.49	12.59	13.09	13.19	13.29		18.09	18.19	18.29	18.39	18.49
In den Börtén ab	12.34	12.40	12.50	12.54	13.00	13.10	13.14	13.20	13.30							18.10	18.14	18.20	18.30	18.34	18.40	18.50	18.54					
Brackel Verwaltungsstelle	35	41	51	55	01	11	15	21	31							11	15	21	31	35	41	51	55					
Brackel Kirche	36	42	52	56	02	12	16	22	32							12	16	22	32	36	42	52	56					
Knappschaftskrankenhaus	39	45	55	59	05	15	19	25	35	usw.						15	19	25	35	39	45	55	59					
Pothecke	40	46	56	13.00	06	16	20	26	36	bis						16	20	26	36	40	46	56	19.00					
Rüschebrinkstraße	42	48	58	02	08	18	22	28	38							18	22	28	38	42	48	58	02					
Am Zehnthof	45	51	13.01	05	11	21	25	31	41							21	25	31	41	45	51	19.01	05					
Berliner Straße	46	52	02	06	12	22	26	32	42							22	26	32	42	46	52	02	06					
Von-der-Tann-Straße	47	53	03	07	13	23	27	33	43							23	27	33	43	47	53	03	07					
Funkenburg	49	55	05	09	15	25	29	35	45							25	29	35	45	49	55	05	09					
Lippestraße	50	56	06	10	16	26	30	36	46							26	30	36	46	50	56	06	10					
Ostentor	51	57	07	11	17	27	31	37	47							27	31	37	47	51	57	07	11					
Reinoldikirche	53	59	09	13	19	29	33	39	49							29	33	39	49	53	59	09	13					
Kampstraße  an	12.54	13.00	13.10	13.14	13.20	13.30	13.34	13.40	13.50							18.30	18.34	18.40	18.50	18.54	19.00	19.10	19.14					
Kampstraße  ab	12.54	13.01	13.11	13.14	13.21	13.31	13.34	13.41	13.51							18.31	18.34	18.41	18.51	18.54	19.01	19.11	19.14					
Westentor	12.55	02	12	13.15	22	32	13.35	42	52							32	35	42	52	55	02	12	15					
Unionstraße		04	14		24	34		44	54							34	37	44	54	57	04	14	17					
Heinrichstraße		05	15		25	35		45	55							35	38	45	55	58	05	15	18					
Ofenstraße		06	16		26	36		46	56							36	39	46	56	59	06	16	19					
Wittener Straße		09	19		29	39		49	59							39	42	49	59	19.02	09	19	22					
Dorstfeld Betriebshof		13.10	13.20		13.30	13.40		13.50	14.00							18.40	18.43	18.50	19.00	19.03	19.10	19.20	19.23					

Anschlussgarantie im Abendverkehr zum Bus siehe nach der letzten Fahrplattabelle dieser Linie







Haltestellen	Abfahrtszeiten															
DO-Wickede	18.54	19.14	19.34	19.54	20.14	20.35	20.50	21.05	21.20							
Dollersweg	18.55	19.15	19.35	19.55	20.15	20.36	20.51	21.06	21.21							
Wickede Post	18.46	19.06	19.26	19.46	20.06	20.26	20.46									
Bockumweg	47 18.57	07 19.17	27 19.37	47 19.57	07 20.17	27 20.37	47 20.52	21.07	21.22							
Eichwaldstraße	48 58	08 18	28 38	48 58	08 18	28 39	48 54	09	24							
Zugstraße	50 19.00	10 20	30 40	50 20.00	10 20	30 40	50 55	10	25							
Ruckebierstraße	51 01	11 21	31 41	51 01	11 21	31 41	51 56	11	26							
Am Hagedorn	53 03	13 23	33 43	53 03	13 23	33 43	53 58	13	28							
Asseln Aplerbecker Straße	54 04	14 24	34 44	54 04	14 24	34 44	54 59	14	29							
Döringhoff	57 07	17 27	37 47	57 07	17 27	37 47	57 21.02	17	32							
In den Börtlen an	18.59	19.09	19.19	19.29	19.39	19.49	19.59	20.09	20.19	20.29	20.39	20.49	20.59	21.04	21.19	21.34
In den Börtlen ab	19.00	19.10	19.20	19.30	19.40	19.50	20.00	20.10	20.20	20.30	20.40	20.49	20.59	21.04	21.19	21.34
Brackel Verwaltungsstelle	01 11	21 31	41 51	01 11	21 31	41 51	01 21.00	05	20	35						
Brackel Kirche	02 12	22 32	42 52	02 12	22 32	42 52	02 11	16	31	46						
Knappschaftskrankenhaus	05 15	25 35	45 55	05 15	25 35	45 54	04 09	24	39							
Pothecke	06 16	26 36	46 56	06 16	26 36	46 55	05 10	25	40							
Rüschebrinkstraße	08 18	28 38	48 58	08 18	28 38	48 57	07 12	27	42							
Am Zehnthof	11 21	31 41	51 20.01	11 21	31 41	51 21.00	10 15	30	45							
Berliner Straße	12 22	32 42	52 02	12 22	32 42	52 01	11 16	31	46							
Von-der-Tann-Straße	13 23	33 43	53 03	13 23	33 43	53 02	12 17	32	47							
Funkenburg	15 25	35 45	55 05	15 25	35 45	55 04	14 19	34	49							
Lippestraße	16 26	36 46	56 06	16 26	36 46	56 05	15 20	35	50							
Ostentor	17 27	37 47	57 07	17 27	37 47	57 06	16 21	36	51							
Reinoldikirche	19 29	39 49	59 09	19 29	39 49	59 08	18 23	38	53							
Kampstraße  an	19.20	19.30	19.40	19.50	20.00	20.10	20.20	20.30	20.40	20.50	21.00	21.09	21.19	21.24	21.39	21.54
Kampstraße  ab	19.21	19.31	19.41	19.51	20.01	20.11	20.21	20.30	20.40	20.50	21.00	21.09	21.19	21.24	21.39	21.54
Westentor	22 32	42 52	02 12	22 31	41 51	01 10	20 25	40	55							
Unionstraße	24 34	44 54	04 14	24 33	43 53	03 12	22 27	42	57							
Heinrichstraße	25 35	45 55	05 15	25 34	44 54	04 13	23 28	43	58							
Ofenstraße	26 36	46 56	06 16	26 35	45 55	05 14	24 29	44	59							
Wittener Straße	29 39	49 59	09 19	29 38	48 58	08 17	27 32	47	22.02							
Dorstfeld Betriebshof	19.30	19.40	19.50	20.00	20.10	20.20	20.30	20.39	20.49	20.59	21.09	21.18	21.28	21.33	21.48	22.03

Anschlussgarantie im Abendverkehr zum Bus siehe nach der letzten Fahrplattabelle dieser Linie





Haltestellen	Abfahrtszeiten													
DO-Wickede	21.35	0.35	0.50	1.15	5.20	8.20	8.35	8.54	9.14	9.34				
Dollersweg	21.36	0.36	0.51	1.16	5.21	8.21	8.36	8.55	9.15	9.35				
Wickede Post	)	)	)	)	)	)	)	8.46	9.06	9.26				19.46
Bockumweg	21.37	0.37	0.52	1.17	5.22	8.22	8.38	47 8.57	07 9.17	27 9.37				47
Eichwaldstraße	39	39	54	19	24	24	39	48 58	08 18	28 38				48
Zugstraße	40	40	55	20	25	25	41	50 9.00	10 20	30 40				50
Ruckebierstraße	41	41	56	21	26	26	42	51 01	11 21	31 41				51
Am Hagedorn	43	43	58	23	28	28	44	53 03	13 23	33 43				53
Asseln Aplerbecker Straße	44	44	59	24	29	29	45	54 04	14 24	34 44				54
Döringhoff	47	47	1.02	27	32	32	48	57 07	17 27	37 47				57
In den Börtén an	21.49	0.49	1.04	1.29	5.34	8.34	8.50	8.59 9.09	9.19 9.29	9.39 9.49				19.59
In den Börtén ab	21.49	0.49	1.04	1.18 1.29	5.34	8.34	8.51	9.00 9.10	9.20 9.30	9.40 9.50				20.00
Brackel Verwaltungsstelle	50	alle	50 05	19 30	35	alle	35 52	01 11	21 31	41 51				01
Brackel Kirche	51	15	51 06	20 31	36	15	36 53	02 12	22 32	42 52				02
Knappschaftskrankenhaus	54	Min.	54 09	23 34	39	Min.	39 56	05 15	25 35	45 55	usw.			05
Pothecke	55		55 10	24 35	40		40 57	06 16	26 36	46 56	bis			06
Rüschebrinkstraße	57		57 12	26 37	42		42 59	08 18	28 38	48 58				08
Am Zehnthof	22.00	1.00	15 29	40 45	45	9.02	11 21	31 41	51 10.01					11
Berliner Straße	01	01	16 30	41 46	46	03	12 22	32 42	52 02					12
Von-der-Tann-Straße	02	02	17 31	42 47	47	04	13 23	33 43	53 03					13
Funkenburg	04	04	19 33	44 49	49	06	15 25	35 45	55 05					15
Lippestraße	05	05	20 34	45 50	50	07	16 26	36 46	56 06					16
Ostentor	06	06	21 35	46 51	51	08	17 27	37 47	57 07					17
Reinoldikirche	08	08	23 37	48 53	53	10	19 29	39 49	59 09					19
Kampstraße  an	22.09	1.09	1.24 1.38	1.49 5.54	8.54	9.11	9.20 9.30	9.40 9.50	10.00 10.10	10.10				20.20
Kampstraße  ab	22.09	1.09	1.24 1.38	1.49 5.54	8.54	9.11	9.21 9.31	9.41 9.51	10.01 10.11	10.11				20.21
Westentor	22.10	1.10	25 39	50 5.55	8.55	9.12	22 32	42 52	02 12					22
Unionstraße			27 41	52			24 34	44 54	04 14					24
Heinrichstraße			28 42	53			25 35	45 55	05 15					25
Ofenstraße			29 43	54			26 36	46 56	06 16					26
Wittener Straße			32 46	57			29 39	49 59	09 19					29
Dorstfeld Betriebshof			1.33 1.47	1.58			9.30 9.40	9.50 10.00	10.10 10.20	10.20				20.30

Anschlussgarantie im Abendverkehr zum Bus siehe nach der letzten Fahrplantabelle dieser Linie





Haltestellen	Abfahrtszeiten											
DO-Wickede	19.54		20.14		20.35		20.50		0.35	0.50	1.15	
Dollersweg	19.55		20.15		20.36		20.51		0.36	0.51	1.16	
Wickede Post	)	20.06	)	20.26	)	20.46	)	)	)	)	)	
Bockumweg	19.57	07	20.17	27	20.37	47	20.52		0.37	0.52	1.17	
Eichwaldstraße	58	08	18	28	39	48	54		39	54	19	
Zugstraße	20.00	10	20	30	40	50	55		40	55	20	
Ruckebierstraße	01	11	21	31	41	51	56		41	56	21	
Am Hagedorn	03	13	23	33	43	53	58		43	58	23	
Asseln Aplerbecker Straße	04	14	24	34	44	54	59		44	59	24	
Döringhoff	07	17	27	37	47	57	21.02		47	1.02	27	
In den Börtlen an	20.09	20.19	20.29	20.39	20.49	20.59	21.04		0.49	1.04	1.29	
In den Börtlen ab	20.10	20.20	20.30	20.40	20.49	21.00	21.04		0.49	1.04	1.18	1.29
Brackel Verwaltungsstelle	11	21	31	41	50	01	05	alle	50	05	19	30
Brackel Kirche	12	22	32	42	51	02	06	15	51	06	20	31
Knappschaftskrankenhaus	15	25	35	45	54	05	09	Min.	54	09	23	34
Pothecke	16	26	36	46	55	06	10		55	10	24	35
Rüschelbrinkstraße	18	28	38	48	57	08	12		57	12	26	37
Am Zehnthof	21	31	41	51	21.00	11	15		1.00	15	29	40
Berliner Straße	22	32	42	52	01	12	16		01	16	30	41
Von-der-Tann-Straße	23	33	43	53	02	13	17		02	17	31	42
Funkenburg	25	35	45	55	04	15	19		04	19	33	44
Lippestraße	26	36	46	56	05	16	20		05	20	34	45
Ostentor	27	37	47	57	06	17	21		06	21	35	46
Reinoldikirche	29	39	49	59	08	19	23		08	23	37	48
Kampstraße  an	20.30	20.40	20.50	21.00	21.09	21.20	21.24		1.09	1.24	1.38	1.49
Kampstraße  ab	20.30	20.40	20.50	21.00	21.09	21.20	21.24		1.09	1.24	1.38	1.49
Westentor	31	41	20.51	01	10	21	21.25		1.10	25	39	50
Unionstraße	33	43		03	12	23				27	41	52
Heinrichstraße	34	44		04	13	24				28	42	53
Ofenstraße	35	45		05	14	25				29	43	54
Wittener Straße	38	48		08	17	28				32	46	57
Dorstfeld Betriebshof	20.39	20.49		21.09	21.18	21.29			1.33	1.47	1.58	

Anschlussgarantie im Abendverkehr zum Bus siehe nach der letzten Fahrplantabelle dieser Linie





Haltestellen	Abfahrtszeiten																				
DO-Wickede	8.05	8.35	9.05	9.35	9.50	10.05	10.20	18.50	19.05	20.20	20.35	0.35	0.50								
Dollersweg	8.06	8.36	9.06	9.36	9.51	10.06	10.21	18.51	19.06	20.21	20.36	0.36	0.51								
Wickede Post	}																				
Bockumweg	8.07	8.37	9.07	9.37	9.52	10.07	10.22	18.52	19.07	20.22	20.37	0.37	0.52								
Eichwaldstraße	09	39	09	39	54	09	24	54	09	24	39	39	54								
Zugstraße	10	40	10	40	55	10	25	55	10	25	40	40	55								
Ruckebierstraße	11	41	11	41	56	11	26	56	11	26	41	41	56								
Am Hagedorn	13	43	13	43	58	13	28	58	13	28	43	43	58								
Asseln Aplerbecker Straße	14	44	14	44	59	14	29	59	14	29	44	44	59								
Döringhoff	17	47	17	47	10.02	17	32	19.02	17	32	47	47	1.02								
In den Börtlen an	8.19	8.49	9.19	9.49	10.04	10.19	10.34	19.04	19.19	20.34	20.49	0.49	1.04								
In den Börtlen ab	8.19	8.49	9.05	9.19	9.35	9.49	10.04	10.19	10.34	19.04	19.19	20.34	20.49	0.49	1.04						
Brackel Verwaltungsstelle	20	50	06	20	36	50	05	20	35	alle	05	20	35	50	alle	50	05				
Brackel Kirche	21	51	07	21	37	51	06	21	36	15	06	21	36	51	15	51	06				
Knappschaftskrankenhaus	24	54	10	24	40	54	09	24	39	Min.	09	24	alle	39	54	Min.	54	09			
Pothecke	25	55	11	25	41	55	10	25	40	10	25	15	40	55	55	10					
Rüschebrinkstraße	27	57	13	27	43	57	12	27	42	12	27	Min.	42	57	57	12					
Am Zehnthof	30	9.00	16	30	46	10.00	15	30	45	15	30	45	21.00	1.00	15						
Berliner Straße	31	01	17	31	47	01	16	31	46	16	31	46	01	16							
Von-der-Tann-Straße	32	02	18	32	48	02	17	32	47	17	32	47	02	17							
Funkenburg	34	04	20	34	50	04	19	34	49	19	34	49	04	19							
Lippestraße	35	05	21	35	51	05	20	35	50	20	35	50	05	20							
Ostentor	36	06	22	36	52	06	21	36	51	21	36	51	06	21							
Reinoldikirche	38	08	24	38	54	08	23	38	53	23	38	53	08	23							
Kampstraße  an	8.39	9.09	9.25	9.39	9.55	10.09	10.24	10.39	10.54	19.24	19.39	20.54	21.09	1.09	1.24						
Kampstraße  ab	8.39	9.09	9.25	9.39	9.55	10.09	10.24	10.39	10.54	19.24	19.39	20.54	21.09	1.09	1.24						
Westentor	8.40	9.10	9.26	40	9.56	10	10.25	40	10.55	19.25	40	55	21.10	1.10	25						
Unionstraße														42	12	42	57	27			
Heinrichstraße														43	13	43	58	28			
Ofenstraße														44	14	44	59	29			
Wittener Straße														47	17	47	21.02	32			
Dorstfeld Betriebshof														9.48	10.18	10.48	19.48	21.03	1.33		

Anschlussgarantie im Abendverkehr zum Bus siehe nach der letzten Fahrplattabelle dieser Linie





Haltestellen		Abfahrtszeiten	
DO-Wickede			1.15
Dollersweg			1.16
Wickede Post			)
Bockumweg			1.17
Eichwaldstraße			19
Zugstraße			20
Ruckebierstraße			21
Am Hagedorn			23
Asseln Aplerbecker Straße			24
Döringhoff			27
In den Bärten	an		1.29
In den Bärten	ab	1.18	1.29
Brackel Verwaltungsstelle		19	30
Brackel Kirche		20	31
Knappschaftskrankenhaus		23	34
Pothecke		24	35
Rüschelbrinkstraße		26	37
Am Zehnthof		29	40
Berliner Straße		30	41
Von-der-Tann-Straße		31	42
Funkenburg		33	44
Lippestraße		34	45
Ostentor		35	46
Reinoldikirche		37	48
Kampstraße	an	1.38	1.49
Kampstraße	ab	1.38	1.49
Westentor		39	50
Unionstraße		41	52
Heinrichstraße		42	53
Ofenstraße		43	54
Wittener Straße		46	57
Dorstfeld Betriebshof		1.47	1.58

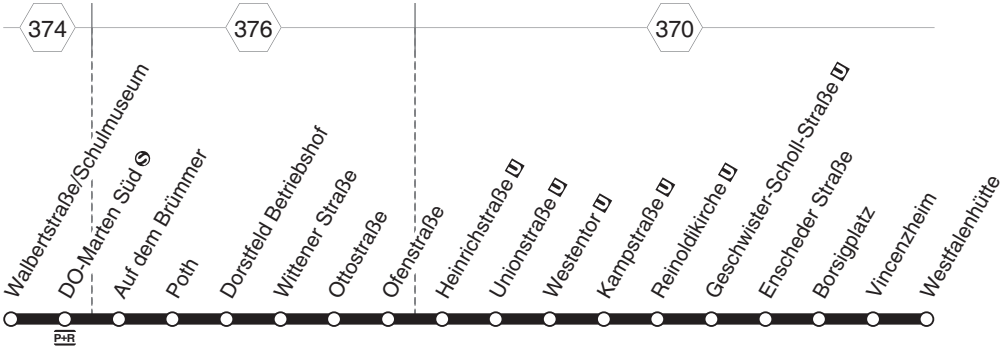
Anschlussgarantie im Abendverkehr zum Bus siehe nach der letzten Fahrplantabelle dieser Linie



Haltestelle	Ankunftszeit zur Linie Abfahrtszeit			Ankunftszeit zur Linie Abfahrtszeit			in Richtung
	montags - samstags			sonn- und feiertags			
Brackel Kirche in Richtung Wickede	20.53	420	21.01	20.53	420	21.01	Scharnhorst
	21.23	420	21.31	21.23	420	21.31	Scharnhorst
	21.53	420	22.01	21.53	420	22.01	Scharnhorst
	22.23	420	22.31	22.23	420	22.31	Scharnhorst
	22.53	420	23.01	22.53	420	23.01	Scharnhorst
	23.23	420	23.31	23.23	420	23.31	Scharnhorst
	00.23	NE20	00.30	00.23	NE20	00.30	Scharnhorst
Brackel Kirche in Richtung Wickede	20.53	420	20.59	00.53	NE20	01.00	Aplerbeck
	21.23	420	21.29				Aplerbeck
	21.53	420	21.59				Aplerbeck
	22.23	420	22.29				Aplerbeck
	22.53	420	22.59				Aplerbeck
	23.23	420	23.29				Aplerbeck
	23.53	420	23.59				Aplerbeck
00.53	NE20	01.00				Aplerbeck	
Brackel Kirche in Richtung Wickede	21.08	436	21.16	20.53	436	20.58	Aplerbeck
	21.38	436	21.46	21.23	436	21.28	Aplerbeck
	22.08	436	22.16	21.53	436	21.58	Aplerbeck
	22.38	436	22.46	22.23	436	22.28	Aplerbeck
	23.08	436	23.16	22.53	436	22.58	Aplerbeck
	23.38	436	23.46	23.23	436	23.28	Aplerbeck
				23.53	436	23.58	Aplerbeck
Brackel Kirche in Richtung Wickede	21.08	436	21.16				Hohenbuschei/Asseln
	21.38	436	21.46				Hohenbuschei/Asseln
	22.08	436	22.16				Hohenbuschei/Asseln
	22.38	436	22.46				Hohenbuschei/Asseln
	23.08	436	23.16				Hohenbuschei/Asseln
	23.38	436	23.46				Hohenbuschei/Asseln



Haltestelle	Ankunftszeit	zur Linie	Abfahrtszeit	Ankunftszeit	zur Linie	Abfahrtszeit	in Richtung
	montags - samstags			sonn- und feiertags			
Asseln Aplerbecker Straße in Richtung Wickede	21.00	426	21.05	21.00	426	21.05	Husen
	21.30	426	21.35	21.30	426	21.35	Husen
	22.00	426	22.05	22.00	426	22.05	Husen
	22.30	426	22.35	22.30	426	22.35	Husen
	23.00	426	23.05	23.00	426	23.05	Husen
	23.30	426	23.35	23.30	426	23.35	Husen
	00.00	426	00.05	00.00	426	00.05	Husen














Haltestellen	Abfahrtszeiten																
	<b>V</b>				<b>V</b>				<b>X</b>				<b>X</b>				
Walbertstraße/Schulmuseum		4.18	4.38	4.58		5.18		7.18	7.22	7.28		12.38	12.42	12.48		19.48	20.03
DO-Marten Süd		19	39	59		19		19	23	29		39	43	49		49	04
Auf dem Brümmer		22	42	5.02		22		22	26	32		42	46	52		52	06
Poth		23	43	03		23		23	27	33		43	47	53		53	08
Dorstfeld Betriebshof	<b>3.45</b>	25	45	05	<b>5.15</b>	25		25	29	35		45	49	55		55	09
Wittener Straße	46	26	46	06	16	26		26	30	36		46	50	56		56	10
Ottostraße	48	28	48	08	18	28		28	32	38		48	52	58		58	12
Ofenstraße	49	29	49	09	19	29	alle	29	33	39	alle	49	53	59	alle	59	13
Heinrichstraße	50	30	50	10	20	30	10	30	34	40	10	50	54	<b>13.00</b>	10	<b>20.00</b>	14
Unionstraße	51	31	51	11	21	31	Min.	31	35	41	Min.	51	55	01	Min.	01	15
Westentor	53	<b>4.13</b>	33	53	13	23	33	33	37	43		53	57	03		03	17
Kampstraße	54	14	34	54	14	24	34	34	38	44		54	58	04		04	18
Reinoldikirche	55	15	35	55	15	25	35	35	39	45		55	59	05		05	19
Geschwister-Scholl-Straße	57	17	37	57	17	27	37	37	41	47		57	<b>13.01</b>	07		07	21
Enscheder Straße	59	19	39	59	19	29	39	39	43	49		59	03	09		09	23
Borsigplatz	<b>4.01</b>	21	41	<b>5.01</b>	21	31	41	41	45	51		<b>13.01</b>	05	11		11	24
Vincenzheim	02	22	42	02	22	32	42	42	46	52		02	06	12		12	25
Westfalenhütte	an	<b>4.03</b>	<b>4.23</b>	<b>4.43</b>	<b>5.03</b>	<b>5.23</b>	<b>5.33</b>	<b>5.43</b>	<b>7.43</b>	<b>7.47</b>	<b>7.53</b>	<b>13.03</b>	<b>13.07</b>	<b>13.13</b>		<b>20.13</b>	<b>20.26</b>

**V** = fährt von der Haltestelle auf dem Betriebshof Dorstfeld **X** = fährt an Schultagen

Anschlussgarantie im Abendverkehr zum Bus siehe nach der letzten Fahrplantabelle dieser Linie



Haltestellen	Abfahrtszeiten											
Walbertstraße/Schulmuseum	<b>20.08</b>	<b>20.18</b>	<b>20.33</b>	<b>20.36</b>	<b>20.48</b>	<b>21.03</b>	<b>21.18</b>	<b>21.33</b>	<b>21.48</b>	<b>22.03</b>	<b>22.18</b>	<b>0.18</b>
DO-Marten Süd 	09	19	34	37	49	04	19	34	49	04	19	19
Auf dem Brümmer	11	21	36	39	51	06	21	36	51	06	21	21
Poth	13	23	38	41	53	08	23	38	53	08	23	23
Dorstfeld Betriebshof	14	24	39	42	54	09	24	39	54	09	24	24
Wittener Straße	<b>20.15</b>	25	40	<b>20.43</b>	55	10	25	40	55	10	25	25
Ottostraße		27	42		57	12	27	42	57	12	27	27
Ofenstraße		28	43		58	13	28	43	58	13	28	alle 28
Heinrichstraße 		29	44		59	14	29	44	59	14	29	15 29
Unionstraße 		30	45		<b>21.00</b>	15	30	45	<b>22.00</b>	15	30	Min. 30
Westentor 		32	47		02	17	32	47	02	17	32	32
Kampstraße 		33	48		03	18	33	48	03	18	33	33
Reinoldikirche 		34	49		04	19	34	49	04	19	34	34
Geschwister-Scholl-Straße 		36	51		06	21	36	51	06	21	36	36
Enscheder Straße		38	53		08	23	38	53	08	23	38	38
Borsigplatz		39	54		09	24	39	54	09	24	39	39
Vincenzheim		40	55		10	25	40	55	10	25	40	40
Westfalenhütte an		<b>20.41</b>	<b>20.56</b>		<b>21.11</b>	<b>21.26</b>	<b>21.41</b>	<b>21.56</b>	<b>22.11</b>	<b>22.26</b>	<b>22.41</b>	<b>0.41</b>

Anschlussgarantie im Abendverkehr zum Bus siehe nach der letzten Fahrplantabelle dieser Linie










Haltestellen	Abfahrtszeiten															
	<b>V</b>															
Walbertstraße/Schulmuseum		5.33		8.18	8.28		10.08	10.18	10.28	10.38	10.48	10.58	11.08	11.18		
DO-Marten Süd <b>S</b>		34		19	29		09	19	29	39	49	59	09	19		
Auf dem Brümmer		36		21	32		12	22	32	42	52	11.02	12	22		
Poth		38		23	33		13	23	33	43	53	03	13	23		
Dorstfeld Betriebshof	4.54	39		24	35		15	25	35	45	55	05	15	25		
Wittener Straße	55	40		25	36		16	26	36	46	56	06	16	26		
Ottostraße	57	42		27	38		18	28	38	48	58	08	18	28		
Ofenstraße	58	43	alle	28	39	alle	19	29	39	49	59	09	19	29		
Heinrichstraße <b>U</b>	59	44	15	29	40	10	20	30	40	50	11.00	10	20	30		
Unionstraße <b>U</b>	5.00	45	Min.	30	41	Min.	21	31	41	51	01	11	21	31		
Westentor <b>U</b>	02	5.17	5.32	47			23	33	43	53	03	13	23	33		
Kampstraße <b>U</b>	03	18	33	48			24	34	44	54	04	14	24	34		
Reinoldikirche <b>U</b>	04	19	34	49			25	35	45	55	05	15	25	35		
Geschwister-Scholl-Straße <b>U</b>	06	21	36	51			27	37	47	57	07	17	27	37		
Enscheder Straße	08	23	38	53			29	39	49	59	09	19	29	39		
Borsigplatz	09	24	39	54			31	41	51	11.01	11	21	31	41		
Vincenzheim	10	25	40	55			32	42	52	02	12	22	32	42		
Westfalenhütte	an	5.11	5.26	5.41	5.56		8.41	8.53	10.33	10.43	10.53	11.03	11.13	11.23	11.33	11.43

**V** = fährt von der Haltestelle auf dem Betriebshof Dorstfeld

Anschlussgarantie im Abendverkehr zum Bus siehe nach der letzten Fahrplantabelle dieser Linie



Haltestellen	Abfahrtszeiten												
Walbertstraße/Schulmuseum	11.28		19.48	20.03		20.48	21.03	21.18	21.33	21.48	22.03	0.18	
DO-Marten Süd 	29		49	04		49	04	19	34	49	04	19	
Auf dem Brümmer	32		52	06		51	06	21	36	51	06	21	
Poth	33		53	08		53	08	23	38	53	08	23	
Dorstfeld Betriebshof	35		55	09		54	09	24	39	54	09	24	
Wittener Straße	36		56	10		55	10	25	40	55	10	25	
Ottostraße	38		58	12		57	12	27	42	57	12	27	
Ofenstraße	39	alle	59	13	alle	58	13	28	43	58	13	alle	28
Heinrichstraße 	40	10	20.00	14	15	59	14	29	44	59	14	15	29
Unionstraße 	41	Min.	01	15	Min.	21.00	15	30	45	22.00	15	Min.	30
Westentor 	43		03	17		02	17	32	47	02	17	32	
Kampstraße 	44		04	18		03	18	33	48	03	18	33	
Reinoldikirche 	45		05	19		04	19	34	49	04	19	34	
Geschwister-Scholl-Straße 	47		07	21		06	21	36	51	06	21	36	
Enscheder Straße	49		09	23		08	23	38	53	08	23	38	
Borsigplatz	51		11	24		09	24	39	54	09	24	39	
Vincenzheim	52		12	25		10	25	40	55	10	25	40	
Westfalenhütte an	11.53		20.13	20.26		21.11	21.26	21.41	21.56	22.11	22.26	0.41	

Anschlussgarantie im Abendverkehr zum Bus siehe nach der letzten Fahrplantabelle dieser Linie



Haltestellen	Abfahrtszeiten													
Walbertstraße/Schulmuseum	<b>8.03</b>	<b>8.33</b>	<b>9.03</b>	<b>9.33</b>	<b>10.48</b>	<b>11.03</b>	<b>11.18</b>	<b>11.33</b>	<b>11.48</b>	<b>12.03</b>	<b>12.18</b>	<b>12.33</b>	<b>19.03</b>	
DO-Marten Süd	04	34	04	34	49	04	19	34	49	04	19	34	04	
Auf dem Brümmer	06	36	06	36	51	06	21	36	51	06	21	36	06	
Poth	08	38	08	38	53	08	23	38	53	08	23	38	08	
Dorstfeld Betriebshof	09	39	09	<b>9.24</b>	39	54	09	24	39	54	09	24	39	
Wittener Straße	10	40	10	25	40	55	10	25	40	55	10	25	40	
Ottostraße	12	42	12	27	42	57	12	27	42	57	12	27	42	
Ofenstraße	13	43	13	28	43	alle	58	13	28	43	58	13	28	
Heinrichstraße	14	44	14	29	44	15	59	14	29	44	59	14	29	
Unionstraße	15	45	15	30	45	Min.	<b>11.00</b>	15	30	45	<b>12.00</b>	15	30	
Westentor	<b>7.47</b>	17	47	<b>9.02</b>	17	32	47	02	17	32	47	02	17	
Kampstraße	48	18	48	03	18	33	48	03	18	33	48	03	18	
Reinoldikirche	49	19	49	04	19	34	49	04	19	34	49	04	19	
Geschwister-Scholl-Straße	51	21	51	06	21	36	51	06	21	36	51	06	21	
Enscheder Straße	53	23	53	08	23	38	53	08	23	38	53	08	23	
Borsigplatz	54	24	54	09	24	39	54	09	24	39	54	09	24	
Vincenzheim	55	25	55	10	25	40	55	10	25	40	55	10	25	
Westfalenhütte an	<b>7.56</b>	<b>8.26</b>	<b>8.56</b>	<b>9.11</b>	<b>9.26</b>	<b>9.41</b>	<b>9.56</b>	<b>11.11</b>	<b>11.26</b>	<b>11.41</b>	<b>11.56</b>	<b>12.11</b>	<b>12.26</b>	
		<b>12.41</b>	<b>12.56</b>										<b>19.26</b>	








Anschlussgarantie im Abendverkehr zum Bus siehe nach der letzten Fahrplantabelle dieser Linie



Haltestellen	Abfahrtszeiten										
Walbertstraße/Schulmuseum	<b>19.05</b>	<b>19.18</b>		<b>20.48</b>	<b>21.03</b>	<b>21.18</b>	<b>21.33</b>	<b>21.48</b>	<b>22.03</b>		<b>0.18</b>
DO-Marten Süd	07	19		49	04	19	34	49	04		19
Auf dem Brümmer	09	21		51	06	21	36	51	06		21
Poth	11	23		53	08	23	38	53	08		23
Dorstfeld Betriebshof	12	24		54	09	24	39	54	09		24
Wittener Straße	<b>19.13</b>	25		55	10	25	40	55	10		25
Ottostraße		27		57	12	27	42	57	12		27
Ofenstraße		28	alle	58	13	28	43	58	13	alle	28
Heinrichstraße		29	15	59	14	29	44	59	14	15	29
Unionstraße		30	Min.	<b>21.00</b>	15	30	45	<b>22.00</b>	15	Min.	30
Westentor		32		02	17	32	47	02	17		32
Kampstraße		33		03	18	33	48	03	18		33
Reinoldikirche		34		04	19	34	49	04	19		34
Geschwister-Scholl-Straße		36		06	21	36	51	06	21		36
Enscheder Straße		38		08	23	38	53	08	23		38
Borsigplatz		39		09	24	39	54	09	24		39
Vincenzheim		40		10	25	40	55	10	25		40
Westfalenhütte an		<b>19.41</b>		<b>21.11</b>	<b>21.26</b>	<b>21.41</b>	<b>21.56</b>	<b>22.11</b>	<b>22.26</b>		<b>0.41</b>

Anschlussgarantie im Abendverkehr zum Bus siehe nach der letzten Fahrplantabelle dieser Linie










Haltestellen		Abfahrtszeiten													
Westfalenhütte	ab	4.07	5.07			5.27	5.37	7.47	7.53	7.57		13.07	13.13		
Vincenzheim		08	08			28	38	48	54	58		08	14		
Borsigplatz		09	09			29	39	49	55	59		09	15		
Enscheder Straße		11	11			31	41	51	57	8.01		11	17		
Geschwister-Scholl-Straße 		13	13			33	43	53	59	03		13	19		
Reinoldikirche 		3.54	15	15		35	45	55	8.01	05		15	21		
Kampstraße 		56	16	16		36	46	56	02	06		16	22		
Westentor 		57	17	alle	17	5.27	37	47	alle	57	03	07	alle	17	23
Unionstraße 		58	19	20	19	28	39	49	10	59	05	09	10	19	25
Heinrichstraße 		59	20	Min.	20	29	40	50	Min.	8.00	06	10	Min.	20	26
Ofenstraße		4.01	21	21		30	41	51		01	07	11		21	27
Ottostraße		02	22	22		31	42	52		02	08	12		22	28
Wittener Straße		04	24	24	5.14	33	44	5.51	54	04	10	14		24	30
Dorstfeld Betriebshof		05	25	25	15	35	45	52	55	05	11	15		25	31
Poth		06	27	27	17	36	47	53	57	07	13	17		27	33
Auf dem Brümmer		08	28	28	18	38	48	55	58	08	14	18		28	34
DO-Marten Süd 		11	31	31	21	41	51	58	6.01	11	17	21		31	37
Walbertstraße/Schulmuseum	an	4.13	4.33	5.33	5.23	5.42	5.53	5.59	6.03	8.13	8.19	8.23		13.33	13.39

 = fährt von der Haltestellenposition in Fahrtrichtung Stadtmitte  = fährt an Schultagen

Anschlussgarantie im Abendverkehr zum Bus siehe nach der letzten Fahrplantabelle dieser Linie










Haltestellen		Abfahrtszeiten											
Westfalenhütte	ab	<b>13.17</b>	<b>19.47</b>	<b>19.57</b>	<b>20.07</b>	<b>20.18</b>		<b>23.48</b>	<b>0.03</b>	<b>0.18</b>	<b>0.33</b>	<b>0.48</b>	
Vincenzheim		18	48	58	08	19		49	04	19	34	49	
Borsigplatz		19	49	59	09	20		50	05	20	35	50	
Enscheder Straße		21	51	<b>20.01</b>	11	22		52	07	22	37	52	
Geschwister-Scholl-Straße 		23	53	03	12	23		53	08	23	38	53	
Reinoldikirche 		25	55	05	15	26		56	11	26	41	56	
Kampstraße 		26	56	06	16	27		57	12	27	42	57	
Westentor 		27	alle	57	07	17	28	alle	58	13	28	43	58
Unionstraße 		29	10	59	09	19	30	15	<b>0.00</b>	15	30	45	<b>1.00</b>
Heinrichstraße 		30	Min.	<b>20.00</b>	10	20	31	Min.	01	16	31	46	01
Ofenstraße		31		01	11	21	32		02	17	32	47	02
Ottostraße		32		02	12	22	33		03	18	33	48	03
Wittener Straße		34		04	14	24	35		05	20	35	50	05
Dorstfeld Betriebshof		35		05	<b>20.15</b>	25	36		06	<b>0.21</b>	<b>0.36</b>	<b>0.51</b>	<b>1.06</b>
Poth		37		07		26	37		07				
Auf dem Brümmer		38		08		28	39		09				
DO-Marten Süd 		41		11		31	42		12				
Walbertstraße/Schulmuseum	an	<b>13.43</b>	<b>20.13</b>	<b>20.32</b>	<b>20.43</b>			<b>0.13</b>					

Anschlussgarantie im Abendverkehr zum Bus siehe nach der letzten Fahrplantabelle dieser Linie





Haltestellen		Abfahrtszeiten														
Westfalenhütte	ab	<b>5.18</b>	<b>8.33</b>	<b>8.47</b>	<b>19.57</b>	<b>20.07</b>	<b>20.18</b>	<b>23.48</b>	<b>0.03</b>	<b>0.18</b>	<b>0.33</b>	<b>0.48</b>				
Vincenzheim		19	34	48	58	08	19	49	04	19	34	49				
Borsigplatz		20	35	49	59	09	20	50	05	20	35	50				
Enscheder Straße		22	37	51	<b>20.01</b>	11	22	52	07	22	37	52				
Geschwister-Scholl-Straße 		23	38	53	03	12	23	53	08	23	38	53				
Reinoldikirche 		<b>5.11</b>	26	41	55	05	15	26	56	11	26	41	56			
Kampstraße 		13	27	42	56	06	16	27	57	12	27	42	57			
Westentor 		14	28	alle	43	57	alle	07	17	28	alle	58	13	28	43	58
Unionstraße 		15	30	15	45	59	10	09	19	30	15	<b>0.00</b>	15	30	45	<b>1.00</b>
Heinrichstraße 		16	31	Min.	46	<b>9.00</b>	Min.	10	20	31	Min.	01	16	31	46	01
Ofenstraße		17	32		47	01		11	21	32		02	17	32	47	02
Ottostraße		18	33		48	02		12	22	33		03	18	33	48	03
Wittener Straße		21	35		50	04		14	24	35		05	20	35	50	05
Dorstfeld Betriebshof		22	36		51	05		15	25	36		06	<b>0.21</b>	<b>0.36</b>	<b>0.51</b>	<b>1.06</b>
Poth		23	37		52	07		17	26	37		07				
Auf dem Brümmer		25	39		54	08		18	28	39		09				
DO-Marten Süd 		28	42		57	11		21	31	42		12				
Walbertstraße/Schulmuseum	an	<b>5.29</b>	<b>5.43</b>	<b>8.58</b>	<b>9.13</b>	<b>20.23</b>	<b>20.32</b>	<b>20.43</b>	<b>0.13</b>							

Anschlussgarantie im Abendverkehr zum Bus siehe nach der letzten Fahrplantabelle dieser Linie



Haltestellen		Abfahrtszeiten												
Westfalehütte	ab	8.03	8.33	9.03	10.18	<b>V</b>	10.33	23.48	0.03	0.18	0.33	0.48		
Vincenzheim		04	34	04	19		34	49	04	19	34	49		
Borsigplatz		05	35	05	20		35	50	05	20	35	50		
Enscheder Straße		07	37	07	22		37	52	07	22	37	52		
Geschwister-Scholl-Straße <b>U</b>		08	38	08	23		38	53	08	23	38	53		
Reinoldikirche <b>U</b>		7.40	11	41	11		26	41	11	26	41	56		
Kampstraße <b>U</b>		42	12	42	12		27	42	12	27	42	57		
Westentor <b>U</b>		43	13	43	13	alle	28	43	alle	58	13	28	43	58
Unionstraße <b>U</b>		44	15	45	15	15	30	45	15	0.00	15	30	45	1.00
Heinrichstraße <b>U</b>		45	16	46	16	Min.	31	46	Min.	01	16	31	46	01
Ofenstraße		47	17	47	17		32	47		02	17	32	47	02
Ottostraße		48	18	48	18		33	48		03	18	33	48	03
Wittener Straße		50	20	50	20		35	10.47	50	05	20	35	50	05
Dorstfeld Betriebshof		51	21	51	21		36	48	51	06	0.21	0.36	0.51	1.06
Poth		52	22	52	22		37	49	52					
Auf dem Brümmer		54	24	54	24		39	51	54					
DO-Martens Süd <b>S</b>		57	27	57	27		42	54	57					
Walbertstraße/Schulmuseum	an	7.58	8.28	8.58	9.28		10.43	10.55	10.58					

**V** = fährt von der Haltestellenposition in Fahrtrichtung Stadtmittre

Anschlussgarantie im Abendverkehr zum Bus siehe nach der letzten Fahrplantabelle dieser Linie



Haltestelle	Ankunftszeit zur Linie Abfahrtszeit			Ankunftszeit zur Linie Abfahrtszeit			in Richtung
	montags - samstags			sonn- und feiertags			
Wittener Straße in Richtung Marten	21.20	447	21.24	21.20	447	21.24	Universität/Hombruch
	21.05	465	21.15				
Wittener Straße in Richtung Marten	21.35	465	21.45	21.35	465	21.45	Oespel (montags - freitags)
	22.05	465	22.15				
	22.35	465	22.45	22.35	465	22.45	
	23.35	465	23.45	23.35	465	23.45	
Wittener Straße in Richtung Marten	21.50	465	21.52	21.50	465	21.52	Universität
	22.20	465	22.22	22.20	465	22.22	Universität
	22.50	465	22.52	22.50	465	22.52	Universität
	23.20	465	23.22	23.20	465	23.22	Universität
	23.50	465	23.52	23.50	465	23.52	Universität
	00.20	465	00.22	00.20	465	00.22	Universität
DO-Martens Süd S in Richtung Walbertstr./ Schulmuseum	20.57	462	21.01	20.56	462	21.01	Lütgendortmund
	21.27	462	21.31	21.26	462	21.31	Lütgendortmund
	21.57	464	22.01	21.56	464	22.01	Lütgendortmund
	22.27	464	22.31	22.26	464	22.31	Lütgendortmund
	22.57	464	23.01	22.56	464	23.01	Lütgendortmund
	23.27	464	23.31	23.26	464	23.31	Lütgendortmund
	23.57	464	00.01	23.56	464	00.01	Lütgendortmund
DO-Martens Süd S in Richtung Walbertstr./ Schulmuseum	21.12	480	21.17	21.12	480	21.17	Castrop-Rauxel
	21.42	480	21.47	21.42	480	21.47	Castrop-Rauxel
	22.12	480	22.17	22.12	480	22.17	Castrop-Rauxel
	22.42	480	22.47	22.42	480	22.47	Castrop-Rauxel
	23.12	480	23.17	23.12	480	23.17	Castrop-Rauxel
	23.42	480	23.47	23.42	480	23.47	Castrop-Rauxel

Die Anschlussgarantie gilt nicht, wenn die Verspätung aufgrund von Streikmaßnahmen, langfristigen Baumaßnahmen oder höherer Gewalt entsteht.  
 The follow-up guarantee does not apply if the delay is due to strike action, long-term construction work or force majeure.

# U44

## Anschlussgarantie

# DSW21



Haltestelle	Ankunftszeit	zur Linie	Abfahrtszeit	Ankunftszeit	zur Linie	Abfahrtszeit	in Richtung
	montags - samstags			sonn- und feiertags			
Wittener Straße in Richtung Marten	00.50	NE12	00.55	00.50	NE12	00.55	Lütgendortmund
Wittener Straße in Richtung Marten	00.20	NE13	00.26	00.20	NE13	00.26	Mengede



# DO-(Friedenbaum-) Hauptbahnhof - Stadtmittle - Westfalenpark - Westfalahallen und zurück

U45

U45



U U45



Haltestellen	Abfahrtszeiten															
Fredenbaum <b>U</b>						<b>V</b>										<b>V</b>
Immermannstr./Klinikz. Nord <b>U</b>						6.55										7.45
Lortzingstraße <b>U</b>						56										46
Münsterstraße <b>U</b>						57										47
Leopoldstraße <b>U</b>						58										48
Dortmund Hbf <b>DB S U</b>	4.01	4.21	4.41		6.51	01	10	51	8.01	19.31	19.43	19.56	19.58	20.13	20.24	
Kampstraße <b>U</b>	02	22	42		52	02	Min.	52	02	32	44	58	59	14	25	
Stadtgarten <b>U</b>	04	24	44	alle	54	04		54	04	alle	34	46	59	20.01	16	26
DO-Stadthaus <b>S U</b>	05	25	45	10	55	05		55	05	10	35	47	20.00	02	17	28
Markgrafenstraße <b>U</b>	06	26	46	Min.	56	06		56	06	Min.	36	48	20.02	03	18	29
Westfalenpark <b>U</b>	08	28	48		58	08		58	08		38	50		05	20	31
Westfalenhallen <b>U</b>	4.12	4.32	4.52		7.02	7.12		8.02	8.12		19.42	19.54		20.09	20.24	20.34

**V** = fährt an Schultagen ab Fredenbaum; in den Schulferien ab Hauptbahnhof



Haltestellen	Abfahrtszeiten																	
Fredenbaum <b>U</b>																		
Immermannstr./Klinikz. Nord <b>U</b>																		
Lortzingstraße <b>U</b>																		
Münsterstraße <b>U</b>																		
Leopoldstraße <b>U</b>																		
Dortmund Hbf <b>DB S U</b>	20.28		0.28	5.13	8.28	8.41		19.31	19.43	19.58	20.00	20.13	20.28	20.32	20.43	22.43		
Kampstraße <b>U</b>	29		29	14	29	42		32	44	59	02	14	29	33	44	44		
Stadtgarten <b>U</b>	31	alle	31	16	alle	31	44	alle	34	46	20.01	03	16	31	35	46	alle	46
DO-Stadthaus <b>S U</b>	32	15	32	17	15	32	45	10	35	47	02	04	17	32	36	47	15	47
Markgrafenstraße <b>U</b>	33	Min.	33	18	Min.	33	46	Min.	36	48	03	20.06	18	33	20.37	48	Min.	48
Westfalenpark <b>U</b>	35		35	20		35	48		38	50	05		20	35		50		50
Westfalenhallen <b>U</b>	20.39		0.39	5.24	8.39	8.52		19.42	19.54	20.09		20.24	20.39		20.54			22.54

Bei Großveranstaltungen kann es zu Fahrplanabweichungen kommen. Bei BVB-Heimspielen fährt die U45 zeitweise bis/ab Haltestelle Stadion. Fährt ab Westfalenhallen weiter als Linie U46 in Richtung Stadtmitte.





Haltestellen	Abfahrtszeiten															
Fredenbaum <b>U</b>																
Immermannstr./Klinikz. Nord <b>U</b>																
Lortzingstraße <b>U</b>																
Münsterstraße <b>U</b>																
Leopoldstraße <b>U</b>																
Dortmund Hbf <b>DB S U</b>	<b>22.52</b>	<b>22.58</b>	<b>0.28</b>	<b>7.43</b>	<b>8.13</b>	<b>8.43</b>	<b>9.43</b>	<b>9.54</b>	<b>10.13</b>	<b>22.13</b>	<b>22.21</b>	<b>22.28</b>	<b>0.28</b>			
Kampstraße <b>U</b>	53	59	29	44	14	44	44	56	14	14	22	29	29			
Stadtgarten <b>U</b>	55	<b>23.01</b>	alle	46	16	46	alle	57	16	alle	16	24	31	alle	31	
DO-Stadthaus <b>S U</b>	56	02	15	<b>7.47</b>	17	47	15	47	58	17	15	17	25	32	15	32
Markgrafenstraße <b>U</b>	57	03	Min.		18	48	Min.	48	<b>10.00</b>	18	Min.	18	26	33	Min.	33
Westfalenpark <b>U</b>	59	05	35		20	50		50	01	20	20	28	35		35	
Westfalenhallen <b>U</b>	<b>23.03</b>	<b>23.09</b>	<b>0.39</b>		<b>8.24</b>	<b>8.54</b>		<b>9.54</b>	<b>10.05</b>	<b>10.24</b>	<b>22.24</b>	<b>22.32</b>	<b>22.39</b>		<b>0.39</b>	

Bei Großveranstaltungen kann es zu Fahrplanabweichungen kommen. Bei BVB-Heimspielen fährt die U45 zeitweise bis/ab Haltestelle Stadion. Fährt ab Westfalenhallen weiter als Linie U46 in Richtung Stadtmitte.





Haltestellen	Abfahrtszeiten												
Westfalienhallen <b>U</b>					<b>V</b>		<b>V</b>						
Remydamm <b>U</b>		4.24		6.24	6.34		7.04	7.14		20.04	20.17		0.17 0.32
Westfalienpark <b>U</b>		25		25	35		05	15		05	18		18 33
Markgrafenstraße <b>U</b>		27	alle	27	37		07	17	alle	07	20	alle	20 35
DO-Stadthaus <b>S U</b>	3.43		29	10	29	39		09	19	10	09	22	15 22 37
Stadtgarten <b>U</b>	45	4.02	30	Min.	30	40		10	20	Min.	10	23	Min. 23 38
Kampstraße <b>U</b>	46	03	31		31	41	alle	11	21		11	24	24 39
Dortmund Hbf <b>DB S U</b>	48	04	33		33	43	10	13	23		13	26	26 41
Leopoldstraße <b>U</b>	3.49	06	4.34		6.34	44	Min.	14	7.24		20.14	20.27	0.27 0.42
Münsterstraße <b>U</b>		4.07				45		15					
Lortzingstraße <b>U</b>						46		16					
Immermannstr./Klinikz. Nord <b>U</b>						47		17					
Fredenbaum <b>U</b>						49		19					
						6.50		7.20					

**V** = fährt an Schultagen bis Fredenbaum; in den Schulferien bis Hauptbahnhof



Haltestellen	Abfahrtszeiten												
Westfalienhallen <b>U</b>													
Remydamm <b>U</b>	5.32		8.17	8.25	8.32	8.47	8.54		10.04	10.05	10.14		20.04 20.17 0.17 0.32
Westfalienpark <b>U</b>	33		18	26	33	48	55		05	07	15		05 18 18 33
Markgrafenstraße <b>U</b>	35	alle	20	28	35	50	57	alle	07	09	17	alle	07 20 alle 20 35
DO-Stadthaus <b>S U</b>	37	15	22	30	37	52	59	10	09	10	19	10	09 22 15 22 37
Stadtgarten <b>U</b>	38	Min.	23	31	38	53	9.00	Min.	10	12	20	Min.	10 23 Min. 23 38
Kampstraße <b>U</b>	39		24	32	39	54	01		11	13	21		11 24 24 39
Dortmund Hbf <b>DB S U</b>	41		26	34	41	56	03		13	14	23		13 26 26 41
Leopoldstraße <b>U</b>	5.42		8.27	8.35	8.42	8.57	9.04		10.14	10.16	10.24		20.14 20.27 0.27 0.42
Münsterstraße <b>U</b>													
Lortzingstraße <b>U</b>													
Immermannstr./Klinikz. Nord <b>U</b>													
Fredenbaum <b>U</b>													

Bei Großveranstaltungen kann es zu Fahrplanabweichungen kommen. Bei BVB-Heimspielen fährt die U45 zeitweise bis/ab Haltestelle Stadion.







Haltestellen	Abfahrtszeiten								
Westfalenhallen <b>U</b>	7.21	8.17	8.32	8.47		9.17		0.17	0.32
Remydamm <b>U</b>	22	18	33	48		18		18	33
Westfalenpark <b>U</b>	24	20	35	50		20	alle	20	35
Markgrafenstraße <b>U</b>	26	22	37	52	9.07	22	15	22	37
DO-Stadthaus <b>S U</b>	27	23	38	53	08	23	Min.	23	38
Stadtgarten <b>U</b>	28	24	39	54	09	24		24	39
Kampstraße <b>U</b>	30	26	41	56	11	26		26	41
Dortmund Hbf <b>DB S U</b>	7.31	8.27	8.42	8.57	9.12	9.27		0.27	0.42
Leopoldstraße <b>U</b>									
Münsterstraße <b>U</b>									
Lortzingstraße <b>U</b>									
Immermannstr./Klinikz. Nord <b>U</b>									
Fredenbaum <b>U</b>									

Bei Großveranstaltungen kann es zu Fahrplanabweichungen kommen. Bei BVB-Heimspielen fährt die U45 zeitweise bis/ab Haltestelle Stadion.



U46








**DSW21**  
DO-Brunnenstraße - Stadtmitte -  
Polizeipräsidium - Westfalahallen  
und zurück

U46










**U** U46



Haltestellen		Abfahrtszeiten											
Brunnenstraße 	ab	4.27	4.46	19.56	20.09	0.24	5.24	8.39	8.46	19.56	20.09	0.24	
Brüggmannplatz 		28	47	57	10	25	25	40	47	57	10	25	
Reinoldikirche 		29	48	alle	58	11	26	alle	41	48	alle	58	
Stadtgarten 		31	50	10	20.00	13	15	28	28	15	43	50	
Saarlandstraße 		32	51	Min.	01	14	Min.	29	29	Min.	44	51	
Polizeipräsidium 		33	52		02	15	30	30	45	52	02	15	
Westfalenhallen 	an	4.34	4.53	20.03	20.16	0.31	5.31	8.46	8.53	20.03	20.16	0.31	



Haltestellen		Abfahrtszeiten						
Brunnenstraße 	ab	8.09	8.24	8.39	9.09	0.24		
Brüggmannplatz 		7.14	10	25	40	10	25	
Reinoldikirche 		15	11	26	41	11	alle	
Stadtgarten 		17	13	28	43	13	15	
Saarlandstraße 		18	14	29	44	14	Min.	
Polizeipräsidium 		19	15	30	45	15	30	
Westfalenhallen 	an	7.20	8.16	8.31	8.46	9.16	0.31	

Anschlussgarantie zum Bus siehe nach der letzten Fahrplantabelle dieser Linie.  
 Bei BVB-Heimspielen fährt die U46 zeitweise abweichend bis/ab Haltestelle Brüggmannplatz.  
 Bei Großveranstaltungen kann es zu Fahrplanabweichungen kommen.  
 Fährt ab Westfalenhallen weiter als Linie U45 in Richtung Stadtmitte.



Haltestellen		Abfahrtszeiten																	
Westfalenhallen <b>U</b>	ab	<b>4.32</b>	<b>4.52</b>		<b>19.42</b>	<b>19.57</b>	<b>20.12</b>	<b>20.27</b>	<b>20.35</b>	<b>20.42</b>		<b>0.42</b>		<b>5.27</b>	<b>8.42</b>		<b>19.42</b>		<b>0.42</b>
Polizeipräsidium <b>U</b>		33	53		43	58	13	28	36	43		43		28	43		43		43
Saarlandstraße <b>U</b>		34	54	alle	44	59	14	29	37	44	alle	44		29	alle	44	alle	44	alle
Stadtgarten <b>U</b>		35	55	10	45	<b>20.00</b>	15	30	38	45	15	45		30	15	45	10	45	15
Reinoldikirche <b>U</b>		37	57	Min.	47	02	17	32	40	47	Min.	47		32	Min.	47	Min.	47	Min.
Brüggmannplatz <b>U</b>		38	58		48	03	18	33	<b>20.41</b>	48		48		33	48		48		48
Brunnenstraße <b>U</b>	an	<b>4.39</b>	<b>4.59</b>		<b>19.49</b>	<b>20.04</b>	<b>20.19</b>	<b>20.34</b>		<b>20.49</b>		<b>0.49</b>		<b>5.34</b>	<b>8.49</b>		<b>19.49</b>		<b>0.49</b>



Haltestellen		Abfahrtszeiten																	
Westfalenhallen <b>U</b>	ab	<b>8.27</b>	<b>8.57</b>		<b>22.27</b>	<b>22.32</b>	<b>22.42</b>		<b>0.42</b>										
Polizeipräsidium <b>U</b>		28	58		28	33	43		43										
Saarlandstraße <b>U</b>		29	59	alle	29	34	44	alle	44										
Stadtgarten <b>U</b>		30	<b>9.00</b>	15	30	35	45	15	45										
Reinoldikirche <b>U</b>		32	02	Min.	32	37	47	Min.	47										
Brüggmannplatz <b>U</b>		33	03		33	<b>22.38</b>	48		48										
Brunnenstraße <b>U</b>	an	<b>8.34</b>	<b>9.04</b>		<b>22.34</b>		<b>22.49</b>		<b>0.49</b>										

Bei BVB-Heimspielen fährt die U46 zeitweise abweichend bis/ab Haltestelle Brüggmannplatz.  
Bei Großveranstaltungen kann es zu Fahrplanabweichungen kommen.



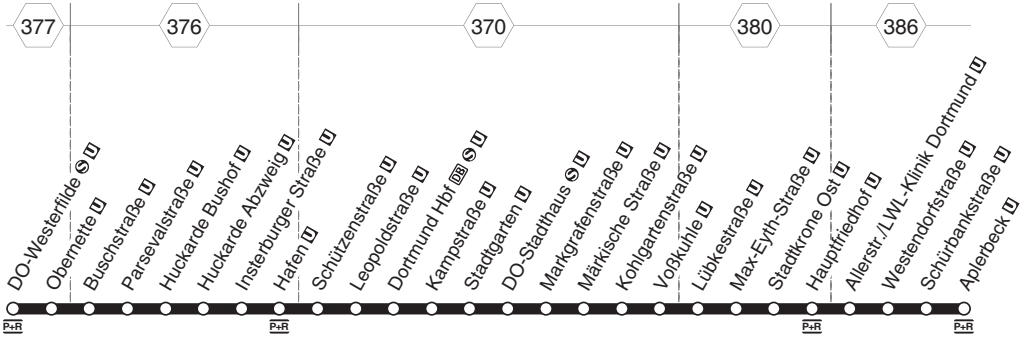
Haltestelle	Ankunftszeit zur Linie Abfahrtszeit			Ankunftszeit zur Linie Abfahrtszeit			in Richtung
	montags - samstags			sonn- und feiertags			
Westfalenhallen	21.01	450	21.05	21.01	450	21.05	Schanze
	21.31	450	21.35	21.31	450	21.35	
	22.01	450	22.05	22.01	450	22.05	
	22.31	450	22.35	22.31	450	22.35	
	23.01	450	23.05	23.01	450	23.05	
	23.31	450	23.35	23.31	450	23.35	
	00.01	450	00.05	00.01	450	00.05	
	00.31	450	00.35	00.31	450	00.35	



U47

U47

DO-Westerfilde - Huckarde - Hauptbahnhof -  
Stadtmitte - Westfalendamm - Stadtkrone Ost -  
Aplerbeck  
und zurück



U U47



Haltestellen		Abfahrtszeiten																	
DO-Westerfilde	ab	4.11	4.31	4.51	5.11	19.51	20.03	20.13	20.18	23.33	23.48								
Obernette		12	32	52	12	52	04	14	19	34	49								
Buschstraße		15	35	55	15	55	07	17	22	37	52								
Parsevalstraße		16	36	56	16	56	08	18	23	38	53								
Huckarde Bushof	an	4.17	4.37	4.57	5.17	19.57	20.09	20.19	20.24	23.39	23.54								
Huckarde Bushof	ab	4.18	4.38	4.58	5.18	19.58	20.09	20.19	20.24	23.39	23.54								
Huckarde Abzweig		20	40	5.00	20	20.00	11	21	26	41	56								
Insterburger Straße		22	42	02	22	02	13	23	28	43	58								
Hafen		25	4.35	45	4.55	05	5.15	25	05	16	26	31	46	0.01					
Schützenstraße		26	36	46	56	06	16	26	06	17	27	32	47	02					
Leopoldstraße		28	38	48	58	08	18	28	08	19	29	34	49	04					
Dortmund Hbf		3.49	4.09	29	39	49	59	09	19	29	09	20	30	35	50	05	0.14		
Kampstraße		50	10	30	40	5.00	10	20	30	alle	10	21	31	36	alle	51	06	15	
Stadtgarten		52	12	32	42	52	02	12	22	32	10	12	23	33	38	15	53	08	17
DO-Stadthaus		53	13	33	43	53	03	13	23	33	Min.	13	24	34	39	Min.	54	09	18
Markgrafenstraße		54	14	34	4.44	54	04	14	24	34	14	25	35	40	55	10	19		
Märkische Straße		56	16	36	56	06	16	26	36	16	27	20.37	42	57	0.12	0.21			
Kohlgartenstraße		57	17	37	57	07	17	27	37	17	28	43	58						
Voßkuhle		59	19	39	59	09	19	29	39	19	30	45	0.00						
Lübkestraße		4.00	20	40	5.00	10	20	30	40	20	31	46	01						
Max-Eyth-Straße		01	21	41	01	11	21	31	41	21	32	47	02						
Stadtkrone Ost		03	23	43	03	13	23	33	43	23	34	49	04						
Hauptfriedhof		04	24	44	04	14	24	34	44	24	35	50	05						
Allerstr./LWL-Klinik Dortmund		06	26	46	06	16	26	36	46	26	37	52	07						
Westendorfstraße		07	27	47	07	17	27	37	47	27	38	53	08						
Schürbankstraße		08	28	48	08	18	28	38	48	28	39	54	09						
Aplerbeck	an	4.10	4.30	4.50	5.10	5.20	5.30	5.40	5.50	20.30	20.41	20.56	0.11						

Anschlussgarantie im Abendverkehr zum Bus siehe nach der letzten Fahrplattabelle dieser Linie



Haltestellen		Abfahrtszeiten															
DO-Westerfilde	ab	0.03	0.18			5.18	5.48	8.03	8.18	8.33	8.48						
Obernette		04	19			19	49	04	19	34	49						
Buschstraße		07	22			22	52	07	22	37	52						
Parsevalstraße		08	23			23	53	08	23	38	53						
Huckarde Bushof	an	0.09	0.24			5.24	5.54	8.09	8.24	8.39	8.54						
Huckarde Bushof	ab	0.09	0.24			5.24	5.54	8.09	8.24	8.39	8.54						
Huckarde Abzweig		11	26			26	56	11	26	41	56						
Insterburger Straße		13	28			28	58	13	28	43	58						
Hafen		16	31	1.23		5.16	5.46	6.01	16	31	46	9.01					
Schützenstraße		17	32	24		17	32	47	17	32	47	02					
Leopoldstraße		19	34	26		19	34	49	19	34	49	04					
Dortmund Hbf		20	0.29	35	27	5.05	20	35	50	05	20	8.27	35	50	8.57	05	
Kampstraße		21	30	36	28	06	21	36	51	06	alle	21	28	36	51	58	06
Stadtgarten		23	31	38	1.30	08	23	38	53	08	15	23	29	38	53	9.00	08
DO-Stadthaus		24	33	39		09	24	39	54	09	Min.	24	31	39	54	01	09
Markgrafenstraße		25	34	40		10	25	40	55	10		25	32	40	55	02	10
Märkische Straße		0.27	0.36	0.42		12	27	42	57	12		27	34	42	57	04	12
Kohlgartenstraße						13	28	43	58	13		28	35	43	58	05	13
Voßkuhle						15	30	45	6.00	15		30	36	45	9.00	07	15
Lübkestraße						16	31	46	01	16		31	38	46	01	08	16
Max-Eyth-Straße						17	32	47	02	17		32	39	47	02	09	17
Stadtkrone Ost						19	34	49	04	19		34	41	49	04	11	19
Hauptfriedhof						20	35	50	05	20		35	42	50	05	12	20
Allerstr./LWL-Klinik Dortmund						22	37	52	07	22		37	43	52	07	14	24
Westendorfstraße						23	38	53	08	23		38	45	53	08	15	25
Schürbankstraße						24	39	54	09	24		39	46	54	09	16	26
Aplerbeck	an					5.26	5.41	5.56	6.11	6.26		8.41	8.47	8.56	9.13	9.18	9.28

Anschlussgarantie im Abendverkehr zum Bus siehe nach der letzten Fahrplantabelle dieser Linie





Haltestellen		Abfahrtszeiten															
DO-Westerfilde	ab	9.01	19.51	20.03	20.12	20.18	20.25	20.33	23.33	23.48	0.03	0.18					
Obernette		02	52	04	13	19	26	34	34	49	04	19					
Buschstraße		05	55	07	16	22	29	37	37	52	07	22					
Parsevalstraße		06	56	08	17	23	30	38	38	53	08	23					
Huckarde Bushof	an	9.07	19.57	20.09	20.18	20.24	20.31	20.39	23.39	23.54	0.09	0.24					
Huckarde Bushof	ab	9.08	19.58	20.09	20.18	20.24	20.31	20.39	23.39	23.54	0.09	0.24					
Huckarde Abzweig		10	20.00	11	20	26	33	41	41	56	11	26					
Insterburger Straße		12	02	13	22	28	35	43	43	58	13	28					
Hafen		15	05	16	25	31	38	46	46	0.01	16	31	1.23				
Schützenstraße		16	06	17	26	32	39	47	47	02	17	32	24				
Leopoldstraße		18	08	19	28	34	41	49	49	04	19	34	26				
Dortmund Hbf		19	09	20	29	35	42	50	50	05	0.17	20	35	0.38			
Kampstraße		20	alle	10	21	30	36	43	51	alle	51	06	18	21	36	39	28
Stadtgarten		22	10	12	23	32	38	45	53	15	53	08	19	23	38	41	1.30
DO-Stadthaus		23	Min.	13	24	33	39	20.46	54	Min.	54	09	21	24	39	42	
Markgrafenstraße		24		14	25	34	40		55		55	10	22	25	40	0.43	
Märkische Straße		26		16	27	20.36	42		57		57	0.12	0.24	0.27	0.42		
Kohlgartenstraße		27		17	28		43		58		58						
Voßkuhle		29		19	30		45	21.00		0.00							
Lübkestraße		30		20	31		46		01		01						
Max-Eyth-Straße		31		21	32		47		02		02						
Stadtkrone Ost		33		23	34		49		04		04						
Hauptfriedhof		34		24	35		50		05		05						
Allerstr./LWL-Klinik Dortmund		36		26	37		52		07		07						
Westendorfstraße		37		27	38		53		08		08						
Schürbankstraße		38		28	39		54		09		09						
Aplerbeck	an	9.40	20.30	20.41		20.56		21.11	0.11								

Anschlussgarantie im Abendverkehr zum Bus siehe nach der letzten Fahrplantabelle dieser Linie





Haltestellen		Abfahrtszeiten														
DO-Westerfilde	ab	<b>8.03</b>	<b>8.33</b>	<b>9.03</b>	<b>9.33</b>	<b>23.33</b>	<b>23.48</b>	<b>0.03</b>	<b>0.18</b>							
Obernette		04	34	04	34	34	49	04	19							
Buschstraße		07	37	07	37	37	52	07	22							
Parsevalstraße		08	38	08	38	38	53	08	23							
Huckarde Bushof	an	<b>8.09</b>	<b>8.39</b>	<b>9.09</b>	<b>9.39</b>	<b>23.39</b>	<b>23.54</b>	<b>0.09</b>	<b>0.24</b>							
Huckarde Bushof	ab	<b>8.09</b>	<b>8.39</b>	<b>9.09</b>	<b>9.39</b>	<b>23.39</b>	<b>23.54</b>	<b>0.09</b>	<b>0.24</b>							
Huckarde Abzweig		11	41	11	41	41	56	11	26							
Insterburger Straße			13	43	13	43	43	58	13	28						
Hafen		<b>7.16</b>	<b>7.46</b>	<b>16</b>	<b>46</b>	<b>9.01</b>	<b>16</b>	<b>9.31</b>	<b>46</b>	<b>46</b>	<b>0.01</b>	<b>16</b>	<b>31</b>	<b>1.23</b>		
Schützenstraße		17	47	17	47	02	17	32	47	47	02	17	32	24		
Leopoldstraße		19	49	19	49	04	19	34	49	49	04	19	34	26		
Dortmund Hbf		20	50	20	50	05	20	35	50	50	05	20	35	27		
Kampstraße		21	51	21	51	06	21	36	51	alle	51	06	17	21	36	28
Stadtgarten		23	53	23	53	08	23	38	53	15	53	08	18	23	38	1.30
DO-Stadthaus		24	54	24	54	09	24	39	54	Min.	54	09	19	24	39	
Markgrafenstraße		25	55	25	55	10	25	40	55		55	10	21	25	40	
Märkische Straße		27	57	27	57	12	27	42	57		57	0.12	0.22	0.27	0.42	
Kohlgartenstraße		28	58	28	58	13	28	43	58		58					
Voßkuhle		30	<b>8.00</b>	30	<b>9.00</b>	15	30	45	<b>10.00</b>		<b>0.00</b>					
Lübkestraße		31	01	31	01	16	31	46	01		01					
Max-Eyth-Straße		32	02	32	02	17	32	47	02		02					
Stadtkrone Ost		34	04	34	04	19	34	49	04		04					
Hauptfriedhof		35	05	35	05	20	35	50	05		05					
Allerstr./LWL-Klinik Dortmund		37	07	37	07	22	37	52	07		07					
Westendorfstraße		38	08	38	08	23	38	53	08		08					
Schürbankstraße		39	09	39	09	24	39	54	09		09					
Aplerbeck	an	<b>7.41</b>	<b>8.11</b>	<b>8.41</b>	<b>9.11</b>	<b>9.26</b>	<b>9.41</b>	<b>9.56</b>	<b>10.11</b>		<b>0.11</b>					

Anschlussgarantie im Abendverkehr zum Bus siehe nach der letzten Fahrplantabelle dieser Linie



Haltestellen	Abfahrtszeiten																	
Aplerbeck  ab				4.21		4.41		5.01		5.21	19.51	20.01		20.11	20.18	20.33	20.41	
Schürbankstraße				22		42		02		22	52	02		12	19	34	42	
Westendorfstraße				23		43		03		23	53	03		13	20	35	43	
Allerstr./LWL-Klinik Dortmund				24		44		04		24	54	04		14	21	36	44	
Hauptfriedhof				26		46		06		26	56	06		16	23	38	46	
Stadtkrone Ost				28		48		08		28	58	08		18	25	40	48	
Max-Eyth-Straße				29		49		09		29	59	09		19	26	41	49	
Lübkestraße				30		50		10		30	20.00	10		20	27	42	50	
Voßkuhle				32		52		12		32		12		22	29	44	52	
Kohlgartenstraße				33		53		13		33	03	13		23	30	45	53	
Märkische Straße	3.35	3.55		35	4.45	55		15	5.25	35		15		25	32	47	55	
Markgrafenstraße	37	57	4.17	37	47	57	5.07	17	27	37	alle	07	17	27	34	49	57	
DO-Stadthaus	38	58	18	38	48	58	08	18	28	38	10	08	18	20.19	28	35	50	58
Stadtgarten	39	59	19	39	49	59	09	19	29	39	Min.	09	19	20	29	36	51	59
Kampstraße	41	4.01	21	41	51	5.01	11	21	31	41		11	21	22	31	38	53	21.01
Dortmund Hbf	42	02	22	42	52	02	12	22	32	42		12	22	23	20.32	39	54	02
Leopoldstraße	43	03	23	43	53	03	13	23	33	43		13	23	24		40	55	03
Schützenstraße	45	05	25	45	55	05	15	25	35	45		15	25	26		42	57	05
Hafen	46	06	26	46	56	06	16	26	36	46		16	20.26	27		43	58	21.06
Insterburger Straße	49	09	29	49	59	09	19	29	39	49		19		30		46	21.01	
Huckarde Abzweig	51	11	31	51	5.01	11	21	31	41	51		21		32		48	03	
Huckarde Bushof	53	13	33	53	03	13	23	33	43	53		23		34		50	05	
Parsevalstraße	54	14	34	54	04	14	24	34	44	54		24		35		51	06	
Buschstraße	55	15	35	55	05	15	25	35	45	55		25		36		52	07	
Obernette	57	17	37	57	07	17	27	37	47	57		27		38		54	09	
DO-Westerfilde   an	3.59	4.19	4.39	4.59	5.09	5.19	5.29	5.39	5.49	5.59	20.29		20.40		20.56	21.11		

Anschlussgarantie im Abendverkehr zum Bus siehe nach der letzten Fahrplattabelle dieser Linie



Haltestellen		Abfahrtszeiten														
Aplerbeck	ab	20.48	23.33	23.48	0.03	0.18				5.33	8.18	8.33	8.48			
Schürbankstraße		49	34	49	04	19			34	19	34	49				
Westendorfstraße		50	35	50	05	20			35	20	35	50				
Allerstr./LWL-Klinik Dortmund		51	36	51	06	21			36	21	36	51				
Hauptfriedhof		53	38	53	08	23			38	23	38	53				
Stadtkrone Ost		55	40	55	10	25			40	25	40	55				
Max-Eyth-Straße		56	41	56	11	26			41	26	41	56				
Lübkestraße		57	42	57	12	27			42	27	42	57				
Voßkuhle		59	44	59	14	29			44	29	44	59				
Kohlgartenstraße		21.00	45	0.00	15	30			45	30	45	9.00				
Märkische Straße		02	47	02	17	32	4.47	5.17	5.32	47	32	8.40	47	8.54	02	
Markgrafenstraße		04	alle	49	04	19	49	19	34	49	alle	34	42	49	56	04
DO-Stadthaus		05	15	50	05	20	50	20	35	50	15	35	43	50	57	05
Stadtgarten		06	Min.	51	06	21	51	21	36	51	Min.	36	44	51	58	06
Kampstraße		08		53	08	23	53	23	38	53		38	46	53	9.00	08
Dortmund Hbf		09		54	0.09	0.24	54	24	39	54		39	47	54	01	09
Leopoldstraße		10		55			55	25	40	55		40	48	55	02	10
Schützenstraße		12		57			57	27	42	57		42	50	57	04	12
Hafen		13		58			58	28	43	58		43	51	58	05	13
Insterburger Straße		16	0.01				5.01	31	46	6.01		46	54	9.01	08	16
Huckarde Abzweig		18		03			03	33	48	03		48	56	03	10	18
Huckarde Bushof		20		05			05	35	50	05		50	58	05	12	20
Parsevalstraße		21		06			06	36	51	06		51	59	06	13	21
Buschstraße		22		07			07	37	52	07		52	9.00	07	14	22
Obernette		24		09			09	39	54	09		54	02	09	16	24
DO-Westerfilde	an	21.26	0.11				5.11	5.41	5.56	6.11		8.56	9.04	9.11	9.18	9.26































Anschlussgarantie im Abendverkehr zum Bus siehe nach der letzten Fahrplattabelle dieser Linie



Haltestellen	Abfahrtszeiten												
Aplerbeck  ab	9.01	20.01	20.11	20.18	20.33	20.41	20.48	23.33	23.48	0.03	0.18		
Schürbankstraße	02	02	12	19	34	42	49	34	49	04	19		
Westendorfstraße	03	03	13	20	35	43	50	35	50	05	20		
Allerstr./LWL-Klinik Dortmund	04	04	14	21	36	44	51	36	51	06	21		
Hauptfriedhof	06	06	16	23	38	46	53	38	53	08	23		
Stadtkrone Ost	08	08	18	25	40	48	55	40	55	10	25		
Max-Eyth-Straße	09	09	19	26	41	49	56	41	56	11	26		
Lübkestraße	10	10	20	27	42	50	57	42	57	12	27		
Voßkuhle	12	12	22	29	44	52	59	44	59	14	29		
Kohlgartenstraße	13	13	23	30	45	53	21.00	45	0.00	15	30		
Märkische Straße	15	15	25	32	47	55	02	47	02	17	32		
Markgrafenstraße	17	alle	17	27	34	49	57	04	alle	49	04	19	34
DO-Stadthaus	18	10	18	28	35	50	58	05	15	50	05	20	35
Stadtgarten	19	Min.	19	29	36	51	59	06	Min.	51	06	21	36
Kampstraße	21		21	31	38	53	21.01	08		53	08	23	38
Dortmund Hbf	22		22	32	39	54	21.02	09		54	0.09	0.24	0.39
Leopoldstraße	23		23	33	40	55		10		55			
Schützenstraße	25		25	35	42	57		12		57			
Hafen	26		26	20.36	43	58		13		58			
Insterburger Straße	29		29		46	21.01		16		0.01			
Huckarde Abzweig	31		31		48	03		18		03			
Huckarde Bushof	33		33		50	05		20		05			
Parsevalstraße	34		34		51	06		21		06			
Buschstraße	35		35		52	07		22		07			
Obernette	37		37		54	09		24		09			
DO-Westerfilde   an	9.39	20.39	20.56	21.11	21.26	0.11							

Anschlussgarantie im Abendverkehr zum Bus siehe nach der letzten Fahrplantabelle dieser Linie



Haltestellen		Abfahrtszeiten								
Aplerbeck 	ab	7.48	8.18	8.48	9.18	23.33	23.48	0.03	0.18	
Schürbankstraße 		49	19	49	19	34	49	04	19	
Westendorfstraße 		50	20	50	20	35	50	05	20	
Allerstr./LWL-Klinik Dortmund 		51	21	51	21	36	51	06	21	
Hauptfriedhof 		53	23	53	23	38	53	08	23	
Stadtkrone Ost 		55	25	55	25	40	55	10	25	
Max-Eyth-Straße 		56	26	56	26	41	56	11	26	
Lübkestraße 		57	27	57	27	42	57	12	27	
Voßkuhle 		59	29	59	29	44	59	14	29	
Kohlgartenstraße 		8.00	30	9.00	30	45	0.00	15	30	
Märkische Straße 		02	32	8.42	02	9.17	32	47	02	17
Markgrafenstraße 		04	34	44	04	19	34	alle	49	04
DO-Stadthaus  		7.35	05	35	45	05	20	35	15	50
Stadtgarten 		36	06	36	46	06	21	36	Min.	51
Kampstraße 		38	08	38	48	08	23	38		53
Dortmund Hbf   		39	09	39	49	09	24	39		54
Leopoldstraße 		40	10	40	50	10	25	40		55
Schützenstraße 		42	12	42	52	12	27	42		57
Hafen 		43	13	43	8.53	13	28	43		58
Insterburger Straße 		46	16	46	16	31	46		0.01	
Huckarde Abzweig 		48	18	48	18	33	48			03
Huckarde Bushof 		50	20	50	20	35	50			05
Parsevalstraße 		51	21	51	21	36	51			06
Buschstraße 		52	22	52	22	37	52			07
Obernette 		54	24	54	24	39	54			09
DO-Westerfilde  	an	7.56	8.26	8.56	9.26	9.41	9.56			0.11

Anschlussgarantie im Abendverkehr zum Bus siehe nach der letzten Fahrplantabelle dieser Linie



Haltestelle	Ankunftszeit zur Linie Abfahrtszeit			Ankunftszeit zur Linie Abfahrtszeit			in Richtung
	montags - samstags			sonn- und feiertags			
Aplerbeck	21.11	420	21.21				Scharnhorst
	21.41	420	21.51				Scharnhorst
	22.11	420	22.21				Scharnhorst
	22.41	420	22.51				Scharnhorst
	23.11	420	23.21				Scharnhorst
	00.11	NE20	00.16	00.11	NE20	00.16	Scharnhorst
Aplerbeck	21.11	431	21.20	21.11	431	21.20	Lichtendorf
	21.41	431	21.50				
	22.11	431	22.20	22.11	431	22.20	Lichtendorf
	23.11	431	23.20	23.11	431	23.20	Lichtendorf
	00.11	NE24	00.18	00.11	NE24	00.18	Lichtendorf
Aplerbeck	20.56	436	21.00	21.11	436	21.15	Brackel
	21.26	436	21.30	21.41	436	21.45	Brackel
	21.56	436	22.00	22.11	436	22.15	Brackel
	22.26	436	22.30	22.41	436	22.45	Brackel
	22.56	436	23.00	23.11	436	23.15	Brackel
	23.26	436	23.30				Brackel
Aplerbeck	20.56	436	21.02	21.11	436	21.16	Hörde
	21.26	436	21.32	21.41	436	21.46	Hörde
	21.56	436	22.02	22.11	436	22.16	Hörde
	22.26	436	22.32	22.41	436	22.46	Hörde
	22.56	436	23.02	23.11	436	23.16	Hörde
	23.26	436	23.32	23.41	436	23.46	Hörde
Aplerbeck	21.41	438	21.45	21.41	438	21.45	Berghofen
	22.41	438	22.45	22.41	438	22.45	Berghofen
	23.41	438	23.45	23.41	438	23.45	Berghofen



Haltestelle	Ankunftszeit zur Linie Abfahrtszeit			Ankunftszeit zur Linie Abfahrtszeit			in Richtung
	montags - samstags			sonn- und feiertags			
Aplerbeck	21.11	439	21.15	21.11	439	21.15	Aplerbecker Mark
	22.11	439	22.15	22.11	439	22.15	Aplerbecker Mark
	23.11	439	23.15	23.11	439	23.15	Aplerbecker Mark
Aplerbeck	21.11	440	21.17	21.11	440	21.17	Hörde
	21.41	440	21.48	21.41	440	21.48	Hörde
	22.11	440	22.18	22.11	440	22.18	Hörde
	22.41	440	22.47	22.41	440	22.47	Hörde
	23.11	440	23.17	23.11	440	23.17	Hörde
	00.11	NE40	00.16	00.11	NE40	00.16	Hörde
Huckarde Bushof in Richtung Westerfilde	21.05	462	21.11	21.05	462	21.11	Kirchlinde
	21.35	462	21.41	21.35	462	21.41	Kirchlinde
	22.05	462	22.11	22.05	462	22.11	Kirchlinde
	22.35	462	22.41	22.35	462	22.41	Kirchlinde
	23.05	462	23.11	23.05	462	23.11	Kirchlinde
	23.35	462	23.41	23.35	462	23.41	Kirchlinde
	23.50	462	23.56	23.50	462	23.56	Kirchlinde
DO-Westerfilde S	21.11	470	21.15	21.11	470	21.15	Kirchlinde
	21.41	470	21.45	21.41	470	21.45	Kirchlinde
	22.11	470	22.15	22.11	470	22.15	Kirchlinde
	22.41	470	22.44	22.41	470	22.44	Kirchlinde
	23.11	470	23.14	23.11	470	23.14	Kirchlinde
	23.41	470	23.44	23.41	470	23.44	Kirchlinde
	00:11	470	00:14	00:11	470	00:14	Kirchlinde





Haltestelle	Ankunftszeit zur Linie		Abfahrtszeit		Ankunftszeit zur Linie		Abfahrtszeit		in Richtung
	montags - samstags				sonn- und feiertags				
DO-Westerfilde S	21.11	470	21.15	21.11	470	21.15	21.11	470	Mengede
	21.41	470	21.45	21.41	470	21.45	21.41	470	Mengede
	22.11	470	22.15	22.11	470	22.15	22.11	470	Mengede
	22.41	470	22.45	22.41	470	22.45	22.41	470	Mengede
	23.11	470	23.15	23.11	470	23.15	23.11	470	Mengede
	23.41	470	23.45	23.41	470	23.45	23.41	470	Mengede
	00.11	470	00.15	00.11	470	00.15	00.11	470	Mengede
DO-Westerfilde S	21.26	471	21.34	21.26	471	21.34	21.26	471	Bodelschwingh
	21.56	471	22.04	21.56	471	22.04	21.56	471	Bodelschwingh
DO-Westerfilde S	21.26	471	21.30	21.26	471	21.30	21.26	471	Oestrich
	21.56	471	22.00	21.56	471	22.00	21.56	471	Oestrich

Die Anschlussgarantie gilt nicht, wenn die Verspätung aufgrund von Streikmaßnahmen, langfristigen Baumaßnahmen oder höherer Gewalt entsteht.  
 The follow-up guarantee does not apply if the delay is due to strike action, long-term construction work or force majeure.

**DSW21**  
DO-(Hafen -) Hauptbahnhof - Stadtmittle -  
Westfalenpark - Hacheneey  
und zurück



**U49**

**U49**



**U** **U49**

**U U49**
**montags bis freitags**


Haltestellen	Abfahrtszeiten																
	<b>Y</b>	<b>Y</b>	<b>Y</b>	<b>S</b>	<b>Y</b>	<b>S</b>	<b>Y</b>	<b>S</b>	<b>Y</b>	<b>S</b>	<b>Y</b>	<b>S</b>	<b>Y</b>	<b>S</b>			
Hafen <b>U</b>	6.51	7.01	7.11	7.14	7.21				7.31		7.41			7.51			
Schützenstraße <b>U</b>	52	02	12	15	22				32		42			52			
Leopoldstraße <b>U</b>	54	04	14	17	24				34		44			54			
Dortmund Hbf <b>DB S U</b>	4.15	4.35	4.55	5.15	6.45	55	05	15	18	25	7.33	35	7.43	45	7.53	55	
Kampstraße <b>U</b>	16	36	56	16	46	56	06	16	19	26	34	36	44	46	54	56	
Stadtgarten <b>U</b>	18	38	58	18	alle	48	58	08	18	21	28	36	38	46	48	56	58
DO-Stadthaus <b>S U</b>	19	39	59	19	10	49	59	09	19	22	29	37	39	47	49	57	59
Markgrafenstraße <b>U</b>	20	40	5.00	20	Min.	50	7.00	10	20	23	30	38	40	48	50	58	8.00
Westfalenpark <b>U</b>	22	42	02	22		52	02	12	22	25	32	40	42	50	52	8.00	02
Rombergpark <b>U</b>	24	44	04	24		54	04	14	24	27	34	42	44	52	54	02	04
Hacheneey <b>U</b>	4.26	4.46	5.06	5.26		6.56	7.06	7.16	7.26	7.29	7.36	7.44	7.46	7.54	7.56	8.04	8.06

**S** = fährt an Schultagen **Y** = fährt an Schultagen ab Hafen; an schulfreien Tagen ab Dortmund Hbf

**U U49**
**montags bis freitags**


Haltestellen	Abfahrtszeiten															
Hafen <b>U</b>																
Schützenstraße <b>U</b>																
Leopoldstraße <b>U</b>																
Dortmund Hbf <b>DB S U</b>	8.05		19.35	19.41	19.45	19.55	20.03	20.06	20.21	20.36	20.52		22.37	23.07	23.37	0.12
Kampstraße <b>U</b>	06		36	42	46	56	04	07	22	37	53		38	08	38	14
Stadtgarten <b>U</b>	08	alle	38	43	48	58	06	09	24	39	55	alle	40	10	40	15
DO-Stadthaus <b>S U</b>	09	10	39	19.45	49	59	20.07	10	25	40	56	15	41	11	41	0.16
Markgrafenstraße <b>U</b>	10	Min.	40		50	20.00		11	26	41	57	Min.	42	12	42	
Westfalenpark <b>U</b>	12		42		52	02		13	28	43	59		44	14	44	
Rombergpark <b>U</b>	14		44		54	04		15	30	45	21.01		46	16	46	
Hacheneey <b>U</b>	8.16		19.46		19.56	20.06		20.17	20.32	20.47	21.03		22.48	23.18	23.48	

Anschlussgarantie im Abendverkehr zum Bus siehe nach der letzten Fahrplantabelle dieser Linie

**U49**
**DSW21 Westfalenpark - Hacheneey**  
**DO-(Hafen -) Hauptbahnhof - Stadtmittelpark - Westfalenpark - Hacheneey**
**U49**


**U U49****samstags**

Haltestellen	Abfahrtszeiten															
Hafen																
Schützenstraße																
Leopoldstraße																
Dortmund Hbf	5.37		8.52	9.05		10.15	10.20	10.25		19.55	20.07		22.37	23.07	23.37	0.12
Kampstraße	38		53	06		16	21	26		56	08		38	08	38	14
Stadtgarten	40	alle	55	08	alle	18	23	28	alle	58	10	alle	40	10	40	15
DO-Stadthaus	41	15	56	09	10	19	24	29	10	59	11	15	41	11	41	0.16
Markgrafenstraße	42	Min.	57	10	Min.	20	25	30	Min.	20.00	12	Min.	42	12	42	
Westfalenpark	44		59	12		22	27	32		02	14		44	14	44	
Rombergpark	46		9.01	14		24	29	34		04	16		46	16	46	
Hacheneey	5.48		9.03	9.16		10.26	10.31	10.36		20.06	20.18		22.48	23.18	23.48	

**U U49****sonn- und feiertags**

Haltestellen	Abfahrtszeiten															
Hafen																
Schützenstraße																
Leopoldstraße																
Dortmund Hbf	8.07	8.37	9.07	9.37		21.37		23.37								
Kampstraße	08	38	08	38		38		38								
Stadtgarten	10	40	10	40	alle	40	alle	40								
DO-Stadthaus	11	41	11	41	15	41	30	41								
Markgrafenstraße	12	42	12	42	Min.	42	Min.	42								
Westfalenpark	14	44	14	44		44		44								
Rombergpark	16	46	16	46		46		46								
Hacheneey	8.18	8.48	9.18	9.48		21.48		23.48								

Anschlussgarantie im Abendverkehr zum Bus siehe nach der letzten Fahrplantabelle dieser Linie

**U49****DSW21 Westfalenpark - Hacheneey**  
**DO-(Hafen -) Hauptbahnhof - Stadtmittle -****U49**



Haltestellen	Abfahrtszeiten																	
							<b>Y</b>	<b>Y</b>	<b>S</b>	<b>Y</b>	<b>S</b>		<b>S</b>					
Hacheney <b>U</b>			<b>4.40</b>	<b>5.00</b>	<b>5.20</b>		<b>6.20</b>	<b>6.30</b>		<b>7.30</b>	<b>7.38</b>	<b>7.40</b>	<b>7.48</b>	<b>7.50</b>	<b>7.58</b>	<b>8.00</b>	<b>18.50</b>	
Rombergpark <b>U</b>			41	01	21		21	31		31	39	41	49	51	59	01	51	
Westfalenpark <b>U</b>			43	03	23	alle	23	33		33	41	43	51	53	<b>8.01</b>	03	alle	53
Markgrafenstraße <b>U</b>	<b>4.05</b>	<b>4.25</b>	45	05	25	10	25	35		35	43	45	53	55	03	05	10	55
DO-Stadthaus <b>S</b> <b>U</b>	06	26	46	06	26	Min.	26	36	alle	36	44	46	54	56	04	06	Min.	56
Stadtgarten <b>U</b>	07	27	47	07	27		27	37	10	37	45	47	55	57	05	07		57
Kampstraße <b>U</b>	09	29	49	09	29		29	39	Min.	39	47	49	57	59	07	09		59
Dortmund Hbf <b>DB</b> <b>S</b> <b>U</b>	<b>4.10</b>	<b>4.30</b>	<b>4.50</b>	<b>5.10</b>	<b>5.30</b>		<b>6.30</b>	40		40	<b>7.48</b>	50	<b>7.58</b>	<b>8.00</b>	<b>8.08</b>	<b>8.10</b>		<b>19.00</b>
Leopoldstraße <b>U</b>								41		41		51						
Schützenstraße <b>U</b>								43		43		53						
Hafen <b>U</b>								<b>6.44</b>		<b>7.44</b>		<b>7.54</b>						

**S** = fährt an Schultagen **Y** = fährt an Schultagen bis Hafen; in den Schulferien bis Dortmund Hbf



Haltestellen	Abfahrtszeiten																
Hacheney <b>U</b>	<b>19.00</b>	<b>19.10</b>	<b>19.20</b>	<b>19.25</b>	<b>19.30</b>		<b>20.00</b>	<b>20.14</b>	<b>20.27</b>		<b>22.57</b>	<b>23.27</b>	<b>23.57</b>				
Rombergpark <b>U</b>	01	11	21	26	31		01	15	28		58	28	58				
Westfalenpark <b>U</b>	03	13	23	28	33	alle	03	17	30	alle	<b>23.00</b>	30	<b>0.00</b>				
Markgrafenstraße <b>U</b>	05	15	25	30	35	10	05	19	32	15	02	32	02				
DO-Stadthaus <b>S</b> <b>U</b>	06	16	26	31	36	Min.	06	20	33	Min.	03	33	03				
Stadtgarten <b>U</b>	07	17	27	32	37		07	21	34		04	34	04				
Kampstraße <b>U</b>	09	19	29	34	39		09	23	36		06	36	06				
Dortmund Hbf <b>DB</b> <b>S</b> <b>U</b>	10	<b>19.20</b>	<b>19.30</b>	<b>19.35</b>	<b>19.40</b>		<b>20.10</b>	24	<b>20.37</b>		<b>23.07</b>	<b>23.37</b>	<b>0.07</b>				
Leopoldstraße <b>U</b>								25									
Schützenstraße <b>U</b>								27									
Hafen <b>U</b>	<b>19.14</b>							<b>20.28</b>									

Anschlussgarantie im Abendverkehr zum Bus siehe nach der letzten Fahrplantabelle dieser Linie

**U U49****samstags**

Haltestellen	Abfahrtszeiten														
Hacheneu															
Rombergpark			5.57	8.57	9.10		17.40	17.45	17.50		20.00	20.14	20.27		22.57 23.27 23.57
Westfalenpark			58	58	11		41	46	51		01	15	28		58 28 58
Markgrafenstraße			6.00	alle	9.00	13	alle	43	48	53	alle	03	17	30	alle 23.00 30 0.00
DO-Stadthaus			02	15	02	15	10	45	50	55	10	05	19	32	15 02 32 02
Stadtgarten	5.33	5.48	03	Min.	03	16	Min.	46	51	56	Min.	06	20	33	Min. 03 33 03
Kampstraße	34	49	04		04	17		47	52	57		07	21	34	04 34 04
Dortmund Hbf	36	51	06		06	19		49	54	59		09	23	36	06 36 06
Leopoldstraße	5.37	5.52	6.07		9.07	9.20		17.50	17.55	18.00		20.10	20.24	20.37	23.07 23.37 0.07
Schützenstraße															
Hafen															

**U U49****sonn- und feiertags**

Haltestellen	Abfahrtszeiten														
Hacheneu															
Rombergpark			8.27	8.57	9.27	9.57		21.57		23.57					
Westfalenpark			28	58	28	58		58		58					
Markgrafenstraße			30	9.00	30	10.00	alle	22.00	alle	0.00					
DO-Stadthaus			32	02	32	02	15	02	30	02					
Stadtgarten			33	03	33	03	Min.	03	Min.	03					
Kampstraße			34	04	34	04		04		04					
Dortmund Hbf			36	06	36	06		06		06					
Leopoldstraße	8.37	9.07	9.37	10.07		22.07		0.07							
Schützenstraße															
Hafen															


Anschlussgarantie im Abendverkehr zum Bus siehe nach der letzten Fahrplantabelle dieser Linie

**U49****DSW21 Hauptbahnhof (- Hafen) DO-Hacheneu - Westfalenpark - Stadtmittelpark -****U49**



Haltestelle	Ankunftszeit zur Linie Abfahrtszeit			Ankunftszeit zur Linie Abfahrtszeit			in Richtung
	montags - samstags			sonn- und feiertags			
Hacheney	21.18	447	21.21	21.18	447	21.21	Wellinghofen
	21.48	447	21.51	21.48	447	21.51	Wellinghofen
	22.18	447	22.21	22.18	447	22.21	Wellinghofen
	22.48	447	22.51	22.48	447	22.51	Wellinghofen
	23.18	447	23.21	23.18	447	23.21	Wellinghofen
	23.48	447	23.51	23.48	447	23.51	Wellinghofen

Die Anschlussgarantie gilt nicht, wenn die Verspätung aufgrund von Streikmaßnahmen, langfristigen Baumaßnahmen oder höherer Gewalt entsteht.  
 The follow-up guarantee does not apply if the delay is due to strike action, long-term construction work or force majeure.



Dortmund Otto-Hahn-Straße (Technologiepark) -  
Universität - DO-Mengede Bf - Waltrop Rathaus -  
Datteln Bus Bf  
und zurück



DSW21





Haltestellen		Abfahrtszeiten													
Otto-Hahn-Straße		4.52	5.22	5.52	6.22	6.52	7.22	7.52		19.52	20.22	21.04	21.34	22.04	23.04
Martin-SchmeiBer-Weg		53	23	53	23	53	23	53		53	23	05	35	05	05
Meitnerweg		54	24	54	24	54	24	54		54	24	06	36	06	06
DO-Universität	an	4.56	5.26	5.56	6.26	6.56	7.26	7.56		19.56	20.26	21.07	21.37	22.07	23.07
DO-Universität	ab	4.57	5.27	5.57	6.27	6.57	7.27	7.57		19.57	20.27	21.07	21.37	22.07	23.07
Bundesanstalt f. Arbeitsschutz		58	28	58	28	58	28	58		58	28	08	38	08	08
DO-Dorstfeld		5.02	32	6.02	32	7.02	32	8.02		20.02	32	11	41	11	11
Wittener Straße		04	34	04	34	04	34	04		04	34	13	43	13	13
Huckarde Markt		09	39	09	39	09	39	09		09	39	18	48	18	18
Huckarde Bushof	an	5.11	5.41	6.11	6.41	7.11	7.41	8.11		20.11	20.41	21.20	21.50	22.20	23.20
Huckarde Bushof	ab	5.11	5.41	6.11	6.41	7.11	7.41	8.11		20.11	20.41	21.22	21.52	22.22	23.22
Kokerei Hansa		14	44	14	44	14	44	14	alle	14	44	25	55	25	25
Zum Hallenbad		19	49	19	49	19	49	19	30	19	49	28	58	28	28
Im Apen		21	51	21	51	21	51	21	Min.	21	51	30	22.00	30	30
Mengede Markt		23	53	23	53	23	53	23		23	53	32	02	32	32
DO-Mengede Bf	an	5.25	5.55	6.25	6.55	7.25	7.55	8.25		20.25	20.55	21.34	22.04	22.34	23.34
DO-Mengede Bf	ab	4.57	5.27	5.57	6.27	6.57	7.27	7.57		20.27		21.35		22.35	23.35
Mengede Amtshaus		58	28	58	28	58	28	58		28		36		36	36
Goethestr.		5.08	38	6.08	38	7.08	38	8.08		38		44		44	44
Am Mühlenteich		11	41	11	41	11	41	11		41		47		47	47
Waltrop Rathaus	an	5.13	5.43	6.13	6.43	7.13	7.43	8.13		20.43		21.49		22.49	23.49
Waltrop Rathaus	ab	5.14	5.44	6.14	6.44	7.14	7.44	8.14		20.44		21.50		22.50	23.50
An der Schwakenburg		20	50	20	50	20	50	20		50		54		54	54
Datteln Postamt		22	52	22	52	22	52	22		52		56		56	56
Datteln Bus Bf		5.26	5.56	6.26	6.56	7.26	7.56	8.56		20.56		21.58		22.58	23.58





Haltestellen		Abfahrtszeiten												
Otto-Hahn-Straße		6.04	8.04	8.22	17.22	18.04	20.04	20.34	21.04	22.04	23.04	0.04		
Martin-Schmeißer-Weg		05	05	23	23	05	05	35	05	05	05	05		
Meitnerweg		06	06	24	24	06	06	36	06	06	06	06		
DO-Universität	an	6.07	8.07	8.26	17.26	18.07	20.07	20.37	21.07	22.07	23.07	0.07		
DO-Universität	ab	6.07	8.07	8.27	17.27	18.07	20.07	20.37	21.07	22.07	23.07	0.07		
Bundesanstalt f. Arbeitsschutz		08	08	28	28	08	08	38	08	08	08	08		
DO-Dorstfeld		11	11	32	32	11	11	41	11	11	11	11		
Wittener Straße		13	13	34	34	13	13	43	13	13	13	13		
Huckarde Markt		18	18	39	39	18	18	48	18	18	18	18		
Huckarde Bushof	an	6.20	8.20	8.41	17.41	18.20	20.20	20.50	21.20	22.20	23.20	0.20		
Huckarde Bushof	ab	6.22	8.22	8.41	17.41	18.20	20.20	20.52	21.22	22.22	23.22	0.22		
Kokerei Hansa		25	alle	25	44	alle	44	23	alle	23	55	25	25	25
Zum Hallenbad		28	30	28	49	30	49	26	30	26	58	28	28	28
Im Apen		30	Min.	30	51	Min.	51	28	Min.	28	21.00	30	30	30
Mengede Markt		32		32	53		53	30		30	02	32	32	32
DO-Mengede Bf	an	6.34	8.34	8.55	17.55	18.32	20.32	21.04	21.34	22.34	23.34	0.34		
DO-Mengede Bf	ab	6.05	6.35	8.35	8.57	18.33	20.33		21.35	22.35	23.35			
Mengede Amtshaus		06	36	36	58	58	34	34	36	36	36	36		
Goethestr.		14	44	44	9.08	18.08	42	42	44	44	44	44		
Am Mühlenteich		17	47	47	11	11	45	45	47	47	47	47		
Waltrop Rathaus	an	6.19	6.49	8.49	9.13	18.13	18.47	20.47	21.49	22.49	23.49			
Waltrop Rathaus	ab	6.20	6.50	8.50	9.14	18.14	18.48	20.48	21.50	22.50	23.50			
An der Schwakenburg		24	54	54	20	20	52	52	54	54	54	54		
Datteln Postamt		26	56	56	22	22	54	54	56	56	56	56		
Datteln Bus Bf		6.28	6.58	8.58	9.26	18.26	18.56	20.56	21.58	22.58	23.58			



Haltestellen		Abfahrtszeiten										
Otto-Hahn-Straße		<b>8.04</b>	<b>9.04</b>	<b>10.04</b>	<b>11.04</b>	<b>12.04</b>	<b>13.04</b>	<b>14.04</b>	<b>15.04</b>	<b>16.04</b>	<b>17.04</b>	<b>23.04</b>
Martin-Schmeißer-Weg		05	05	05	05	05	05	05	05	05	05	05
Meitnerweg		06	06	06	06	06	06	06	06	06	06	06
DO-Universität	an	<b>8.07</b>	<b>9.07</b>	<b>10.07</b>	<b>11.07</b>	<b>12.07</b>	<b>13.07</b>	<b>14.07</b>	<b>15.07</b>	<b>16.07</b>	<b>17.07</b>	<b>23.07</b>
DO-Universität	ab	<b>8.07</b>	<b>9.07</b>	<b>10.07</b>	<b>11.07</b>	<b>12.07</b>	<b>13.07</b>	<b>14.07</b>	<b>15.07</b>	<b>16.07</b>	<b>17.07</b>	<b>23.07</b>
Bundesanstalt f. Arbeitsschutz		08	08	08	08	08	08	08	08	08	08	08
DO-Dorstfeld		11	11	11	11	11	11	11	11	11	11	11
Wittener Straße		13	13	13	13	13	13	13	13	13	13	13
Huckarde Markt		18	18	18	18	18	18	18	18	18	18	18
Huckarde Bushof	an	<b>8.20</b>	<b>9.20</b>	<b>10.20</b>	<b>11.20</b>	<b>12.20</b>	<b>13.20</b>	<b>14.20</b>	<b>15.20</b>	<b>16.20</b>	<b>17.20</b>	<b>23.20</b>
Huckarde Bushof	ab	<b>8.22</b>	<b>9.22</b>	<b>10.22</b>	<b>11.22</b>	<b>12.22</b>	<b>13.22</b>	<b>14.22</b>	<b>15.22</b>	<b>16.22</b>	<b>17.22</b>	<b>23.22</b>
Kokerei Hansa		25	25	25	25	25	25	25	25	25	25	alle 25
Zum Hallenbad		28	28	28	28	28	28	28	28	28	28	60 28
Im Apen		30	30	30	30	30	30	30	30	30	30	Min. 30
Mengede Markt		32	32	32	32	32	32	32	32	32	32	32
DO-Mengede Bf	an	<b>8.34</b>	<b>9.34</b>	<b>10.34</b>	<b>11.34</b>	<b>12.34</b>	<b>13.34</b>	<b>14.34</b>	<b>15.34</b>	<b>16.34</b>	<b>17.34</b>	<b>23.34</b>
DO-Mengede Bf	ab	<b>8.35</b>	<b>9.35</b>	<b>10.35</b>	<b>11.35</b>	<b>12.35</b>	<b>13.35</b>	<b>14.35</b>	<b>15.35</b>	<b>16.35</b>	<b>17.35</b>	<b>23.35</b>
Mengede Amtshaus		36	36	36	36	36	36	36	36	36	36	36
Goethestr.		44	44	44	44	44	44	44	44	44	44	44
Am Mühlenteich		47	47	47	47	47	47	47	47	47	47	47
Waltrop Rathaus	an	<b>8.49</b>	<b>9.49</b>	<b>10.49</b>	<b>11.49</b>	<b>12.49</b>	<b>13.49</b>	<b>14.49</b>	<b>15.49</b>	<b>16.49</b>	<b>17.49</b>	<b>23.49</b>
Waltrop Rathaus	ab	<b>8.50</b>	<b>9.50</b>	<b>10.50</b>	<b>11.50</b>	<b>12.50</b>	<b>13.50</b>	<b>14.50</b>	<b>15.50</b>	<b>16.50</b>	<b>17.50</b>	<b>23.50</b>
An der Schwakenburg		54	54	54	54	54	54	54	54	54	54	54
Datteln Postamt		56	56	56	56	56	56	56	56	56	56	56
Datteln Bus Bf		<b>8.58</b>	<b>9.58</b>	<b>10.58</b>	<b>11.58</b>	<b>12.58</b>	<b>13.58</b>	<b>14.58</b>	<b>15.58</b>	<b>16.58</b>	<b>17.58</b>	<b>23.58</b>





Haltestellen		Abfahrtszeiten											
Datteln Bus Bf	ab	5.05	5.35	6.05	6.35	7.05		20.05	20.35	21.05	22.05	23.05	0.05
Datteln Postamt		07	37	07	37	07		07	37	07	07	07	07
An der Schwakenburg		09	39	09	39	09		09	39	09	09	09	09
Waltrop Rathaus		16	46	16	46	16		16	46	15	15	15	15
Am Mühlenteich	an	5.18	5.48	6.18	6.48	7.18		20.18	20.48	21.16	22.16	23.16	0.16
Am Mühlenteich	ab	5.18	5.48	6.18	6.48	7.18		20.18	20.48	21.17	22.17	23.17	0.17
Goethestr.		20	50	20	50	20		20	50	19	19	19	19
Mengede Amtshaus		29	59	29	59	29		29	59	27	27	27	27
DO-Mengede Bf	an	5.30	6.00	6.30	7.00	7.30		20.30	21.00	21.28	22.28	23.28	0.28
DO-Mengede Bf	ab	5.01	5.31	6.01	6.31	7.01	7.31	20.31		21.29	22.29	23.29	
Mengede Markt		03	33	03	33	03	33	33		31	31	31	
Im Apen		05	35	05	35	05	35	alle 30	35	33	33	33	
Zum Hallenbad		07	37	07	37	07	37		37	35	35	35	
Kokerei Hansa		11	41	11	41	11	41	Min. 41		39	39	39	
Huckarde Bushof	an	5.15	5.45	6.15	6.45	7.15	7.45	20.45		21.42	22.42	23.42	
Huckarde Bushof	ab	5.17	5.47	6.17	6.47	7.17	7.47	20.47		21.43	22.43	23.43	
Huckarde Markt		19	49	19	49	19	49	49		45	45	45	
Wittener Straße		25	55	25	55	25	55	55		50	50	50	
DO-Dorstfeld		26	56	26	56	26	56	56		51	51	51	
Bundesanstalt f. Arbeitsschutz		29	59	29	59	29	59	59		54	54	54	
DO-Universität	an	5.31	6.01	6.31	7.01	7.31	8.01	21.01		21.56	22.56	23.56	
DO-Universität	ab	5.32	6.02	6.32	7.02	7.32	8.02	21.02		21.56	22.56	23.56	
Meitnerweg		34	04	34	04	34	04	04		57	57	57	
Martin-Schleißer-Weg		35	05	35	05	35	05	05		58	58	58	
Otto-Hahn-Straße	an	5.36	6.06	6.36	7.06	7.36	8.06	21.06		21.59	22.59	23.59	



**X13****samstags**

Haltestellen		Abfahrtszeiten											
Datteln Bus Bf	ab	6.05	7.35	8.05	17.35	18.05	20.05	20.35	21.05	22.05	23.05	0.05	
Datteln Postamt		07	37	07	37	07	07	37	07	07	07	07	
An der Schwakenburg		09	39	09	39	09	09	39	09	09	09	09	
Waltrop Rathaus		15	45	16	46	15	15	45	15	15	15	15	
Am Mühlenteich	an	6.16	7.46	8.18	17.48	18.16	20.16	20.46	21.16	22.16	23.16	0.16	
Am Mühlenteich	ab	6.17	7.47	8.18	17.48	18.17	20.17	20.47	21.17	22.17	23.17	0.17	
Goethestr.		19	49	20	50	19	19	49	19	19	19	19	
Mengede Amtshaus		27	57	29	59	27	27	57	27	27	27	27	
DO-Mengede Bf	an	6.28	7.58	8.30	18.00	18.28	20.28	20.58	21.28	22.28	23.28	0.28	
DO-Mengede Bf	ab	5.59	6.29	7.59	8.31	18.01	18.29	20.29	21.29	22.29	23.29		
Mengede Markt		6.01	31	8.01	33	03	31	31	31	31	31	31	
Im Apen		03	33	alle	03	35	alle	05	33	alle	33	33	33
Zum Hallenbad		05	35	30	05	37	30	07	35	30	35	35	35
Kokerei Hansa		09	39	Min.	09	41	Min.	11	39	Min.	39	39	39
Huckarde Bushof	an	6.12	6.42	8.12	8.45	18.15	18.42	20.42	21.42	22.42	23.42		
Huckarde Bushof	ab	6.13	6.43	8.13	8.47	18.17	18.43	20.43	21.43	22.43	23.43		
Huckarde Markt		15	45	15	49	19	45	45	45	45	45	45	
Wittener Straße		20	50	20	55	25	50	50	50	50	50	50	
DO-Dorstfeld		21	51	21	56	26	51	51	51	51	51	51	
Bundesanstalt f. Arbeitsschutz		24	54	24	59	29	54	54	54	54	54	54	
DO-Universität	an	6.26	6.56	8.26	9.01	18.31	18.56	20.56	21.56	22.56	23.56		
DO-Universität	ab	6.26	6.56	8.26	9.02	18.32	18.56	20.56	21.56	22.56	23.56		
Meitnerweg		27	57	27	04	34	57	57	57	57	57	57	
Martin-Schmeißer-Weg		28	58	28	05	35	58	58	58	58	58	58	
Otto-Hahn-Straße	an	6.29	6.59	8.29	9.06	18.36	18.59	20.59	21.59	22.59	23.59		

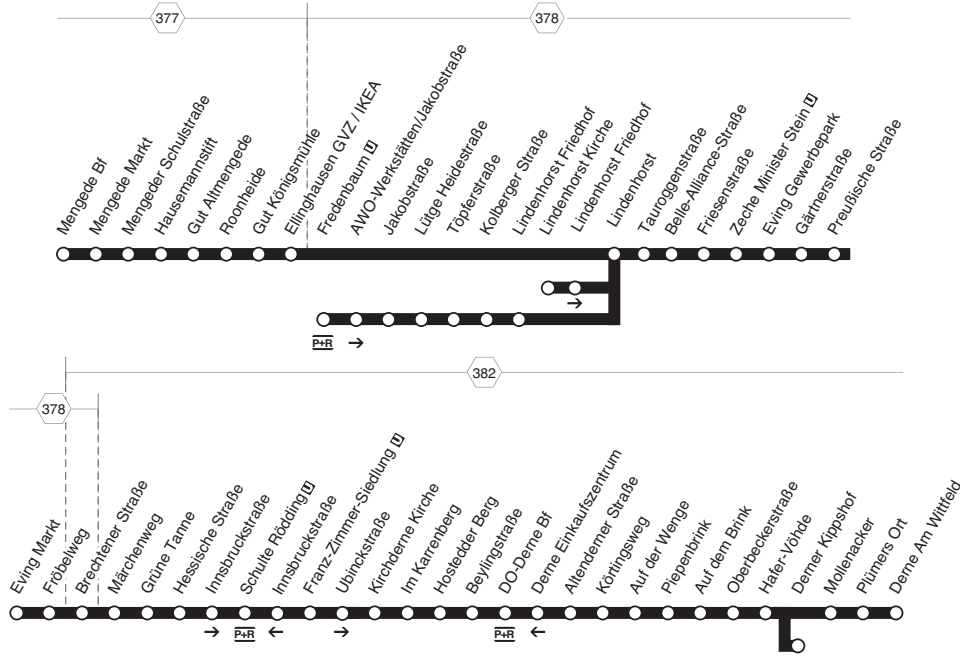
**X13**

Datteln Bus Bf - Waltrop Rathaus -  
 DO-Mengede Bf - Dortmund Universität -  
 Otto-Hahn-Straße (Technologiepark)

**X13**



Haltestellen		Abfahrtszeiten										
Datteln Bus Bf	ab	<b>8.05</b>	<b>9.05</b>	<b>10.05</b>	<b>11.05</b>	<b>12.05</b>	<b>13.05</b>	<b>14.05</b>	<b>15.05</b>	<b>16.05</b>	<b>17.05</b>	<b>23.05</b>
Datteln Postamt		07	07	07	07	07	07	07	07	07	07	07
An der Schwakenburg		09	09	09	09	09	09	09	09	09	09	09
Waltrop Rathaus		15	15	15	15	15	15	15	15	15	15	15
Am Mühlenteich	an	<b>8.16</b>	<b>9.16</b>	<b>10.16</b>	<b>11.16</b>	<b>12.16</b>	<b>13.16</b>	<b>14.16</b>	<b>15.16</b>	<b>16.16</b>	<b>17.16</b>	<b>23.16</b>
Am Mühlenteich	ab	<b>8.17</b>	<b>9.17</b>	<b>10.17</b>	<b>11.17</b>	<b>12.17</b>	<b>13.17</b>	<b>14.17</b>	<b>15.17</b>	<b>16.17</b>	<b>17.17</b>	<b>23.17</b>
Goethestr.		19	19	19	19	19	19	19	19	19	19	19
Mengede Amtshaus		27	27	27	27	27	27	27	27	27	27	27
DO-Mengede Bf	an	<b>8.28</b>	<b>9.28</b>	<b>10.28</b>	<b>11.28</b>	<b>12.28</b>	<b>13.28</b>	<b>14.28</b>	<b>15.28</b>	<b>16.28</b>	<b>17.28</b>	<b>23.28</b>
DO-Mengede Bf	ab	<b>8.29</b>	<b>9.29</b>	<b>10.29</b>	<b>11.29</b>	<b>12.29</b>	<b>13.29</b>	<b>14.29</b>	<b>15.29</b>	<b>16.29</b>	<b>17.29</b>	<b>23.29</b>
Mengede Markt		31	31	31	31	31	31	31	31	31	31	31
Im Apen		33	33	33	33	33	33	33	33	33	33	alle 33
Zum Hallenbad		35	35	35	35	35	35	35	35	35	35	60 35
Kokerei Hansa		39	39	39	39	39	39	39	39	39	39	Min. 39
Huckarde Bushof	an	<b>8.42</b>	<b>9.42</b>	<b>10.42</b>	<b>11.42</b>	<b>12.42</b>	<b>13.42</b>	<b>14.42</b>	<b>15.42</b>	<b>16.42</b>	<b>17.42</b>	<b>23.42</b>
Huckarde Bushof	ab	<b>8.43</b>	<b>9.43</b>	<b>10.43</b>	<b>11.43</b>	<b>12.43</b>	<b>13.43</b>	<b>14.43</b>	<b>15.43</b>	<b>16.43</b>	<b>17.43</b>	<b>23.43</b>
Huckarde Markt		45	45	45	45	45	45	45	45	45	45	45
Wittener Straße		50	50	50	50	50	50	50	50	50	50	50
DO-Dorstfeld		51	51	51	51	51	51	51	51	51	51	51
Bundesanstalt f. Arbeitsschutz		54	54	54	54	54	54	54	54	54	54	54
DO-Universität	an	<b>8.56</b>	<b>9.56</b>	<b>10.56</b>	<b>11.56</b>	<b>12.56</b>	<b>13.56</b>	<b>14.56</b>	<b>15.56</b>	<b>16.56</b>	<b>17.56</b>	<b>23.56</b>
DO-Universität	ab	<b>8.56</b>	<b>9.56</b>	<b>10.56</b>	<b>11.56</b>	<b>12.56</b>	<b>13.56</b>	<b>14.56</b>	<b>15.56</b>	<b>16.56</b>	<b>17.56</b>	<b>23.56</b>
Meitnerweg		57	57	57	57	57	57	57	57	57	57	57
Martin-Schmeißer-Weg		58	58	58	58	58	58	58	58	58	58	58
Otto-Hahn-Straße	an	<b>8.59</b>	<b>9.59</b>	<b>10.59</b>	<b>11.59</b>	<b>12.59</b>	<b>13.59</b>	<b>14.59</b>	<b>15.59</b>	<b>16.59</b>	<b>17.59</b>	<b>23.59</b>

**410****410**

**DSW21**  
**DO-Mengede - Lindenhorst - Eving -  
 Schulte Rödding - Kirchderne - Derne  
 und zurück**

**410****montags bis freitags**

Haltestellen		Abfahrtszeiten																			
Fredenbaum												20.22				22.22				23.22	
Lütge Heidestraße												24				24				24	
Töpferstraße												25				25				25	
Kolberger Straße												20.26				22.26				23.26	
Lindenhorst Kirche												20.57				21.57				22.57	
Lindenhorst Friedhof												20.28	20.58			21.58	22.28			22.58	23.28
DO-Mengede Bf		6.36		18.06																	
Mengede Markt				38																	08
Mengeder Schulstraße				39																	09
Hausemannstift				40																	10
Gut Altmengede				41																	11
Roonheide				42																	12
Gut Königsmühle				43																	13
Ellinghausen GVZ / IKEA				44																	14
Lindenhorst				47																	17
Tauroggenstraße				48																	18
Belle-Alliance-Straße				49																	19
Friesenstraße				50																	20
Zeche Minister Stein				52																	22
Eving Gewerbepark				54	alle																24
Preußische Straße				57	30																27
Eving Markt				58	Min.																28
Brechtener Straße				7.01																	31
Grüne Tanne				03																	33
Schulte Rödding	an			7.06																	19.06
Schulte Rödding	ab			7.08																	19.38
Kirchderne Kirche				11																	41
Hostedder Berg				13																	43
DO-Derne Bf				16																	46
Körtingsweg				18																	48
Piepenbrink				19																	49
Hafer-Vöhde	an			7.22																	19.22
Hafer-Vöhde	ab			7.22																	19.52
Derner Kippshof																					20.22
Derne Am Wittfeld	an			7.25																	19.55

**410****DO-Mengede - Lindenhorst - Eving -  
Schulte Rödding - Kirchderne - Derne****410**



**410****samstags**

Haltestellen		Abfahrtszeiten																	
Freudenbaum													20.22			22.22			23.22
Lütge Heidestraße													24			24			24
Töpferstraße													25			25			25
Kolberger Straße													20.26			22.26			23.26
Lindenhorst Kirche		5.56		8.26									20.57		21.57			22.57	
Lindenhorst Friedhof		5.57		8.27									20.28	20.58	21.58	22.28	22.58	23.28	
DO-Mengede Bf						9.06		19.06											
Mengede Markt						08		08											
Mengeder Schulstraße						09		09											
Hausemannstift						10		10											
Gut Altmengede						11		11											
Roonheide						12		12											
Gut Königsmühle						13		13											
Ellinghausen GVZ / IKEA						14		14											
Lindenhorst		5.58		8.28		17		20.28	20.58	21.58	22.28	22.58	23.28						
Tauroggenstraße		59		29	18	18	29	59	usw.	59	29	59	29						
Belle-Alliance-Straße		6.00		30	19	19	30	21.00	bis	22.00	30	23.00	30						
Friesenstraße		01		31	20	20	31	01		01	31	01	31						
Zeche Minister Stein		02	alle	32	22	22	32	02		02	32	02	32						
Eving Gewerbepark		03	30	33	24	alle	24	33	03	03	33	03	33						
Preußische Straße		05	Min.	35	27	60	27	35	05	05	35	05	35						
Eving Markt		06		36	28	Min.	28	36	06	06	36	06	36						
Brechtener Straße		09		39	31		31	39	09	09	39	09	39						
Grüne Tanne		11		41	33		33	41	11	11	41	11	41						
Schulte Rödding	an	6.14		8.44	9.36		19.36	20.44	21.14	22.14	22.44	23.14	23.44						
Schulte Rödding	ab	5.44	6.14	8.44	9.38		19.38	20.44	21.14	22.14	22.44	23.14	23.44						
Kirchderne Kirche		46	16	46	41		41	46	16	16	46	16	46						
Hstedder Berg		48	18	48	43		43	48	18	18	48	18	48						
DO-Derne Bf		50	20	50	46		46	50	20	20	50	20	50						
Körtingsweg		51	21	51	48		48	51	21	21	51	21	51						
Piepenbrink		52	22	52	49		49	52	22	22	52	22	52						
Hafer-Vöhde	an	5.55	6.25	8.55	9.52		19.52	20.55	21.25	22.25	22.55	23.25	23.55						
Hafer-Vöhde	ab	5.55	6.25	8.55	9.52		19.52	21.00	21.30	22.30	22.55	23.25	23.55						
Derner Kippshof								21.01	21.31	22.31									
Derne Am Wittfeld	an	5.58	6.28	8.58	9.55		19.55				22.58	23.28	23.58						

**410****DO-Mengede - Lindenhorst - Eving -  
DSW21 Schulte Rödding - Kirchderne - Derne****410**

**410****sonn- und feiertags****410****DO-Mengede - Lindenhorst - Eving -  
Schulte Rödding - Kirchnerne - Derne**

Haltestellen		Abfahrtszeiten										
Fredenbaum		19.22		20.22				22.22		23.22		
Lütge Heidestraße		24		24				24		24		
Töpferstraße		25		25				25		25		
Kolberger Straße		19.26		20.26				22.26		23.26		
Lindenhorst Kirche						20.57		21.57		22.57		
Lindenhorst Friedhof		19.28		20.28		20.58		21.58		22.58	23.28	
DO-Mengede Bf												
Mengede Markt												
Mengeder Schulstraße												
Hausemannstift												
Gut Altmengede												
Roonheide												
Gut Königsmühle												
Ellinghausen GVZ / IKEA												
Lindenhorst		19.28		20.28		20.58		21.58		22.58	23.28	
Tauroggenstraße		29		29	59	usw.		59	29	59	29	
Belle-Alliance-Straße		30		30	21.00	bis		22.00	30	23.00	30	
Friesenstraße		31		31	01			01	31	01	31	
Zeche Minister Stein		9.47	10.47	18.47	32	20.02	32	02	32	02	32	
Eving Gewerbepark		48	48	48	33	03	33	03	03	33	03	
Preußische Straße		50	50	50	35	05	35	05	05	35	05	
Eving Markt		51	51	51	36	06	36	06	06	36	06	
Brechtener Straße		54	54	54	39	09	39	09	09	39	09	
Grüne Tanne		56	56	56	41	11	41	11	11	41	11	
Schulte Rödding	an	9.59	10.59	18.59	19.44	20.14	20.44	21.14	22.14	22.44	23.14	23.44
Schulte Rödding	ab	10.59	alle	18.59	19.44	20.14	20.44	21.14	22.14	22.44	23.14	23.44
Kirchnerne Kirche		11.01	60	19.01	46	16	46	16	16	46	16	46
Hostedder Berg		03	Min.	03	48	18	48	18	18	48	18	48
DO-Derne Bf		05		05	50	20	50	20	20	50	20	50
Körtingsweg		06		06	51	21	51	21	21	51	21	51
Piepenbrink		07		07	52	22	52	22	22	52	22	52
Hafer-Vöhde	an	11.10		19.10	19.55	20.25	20.55	21.25	22.25	22.55	23.25	23.55
Hafer-Vöhde	ab	11.10		19.10	20.00	20.30	21.00	21.30	22.30	22.55	23.25	23.55
Derner Kipshof				20.01	20.31	21.01	21.31	22.31				
Derne Am Wittfeld	an	11.13		19.13					22.58	23.28	23.58	

**410**

**410****montags bis freitags**

Haltestellen		Abfahrtszeiten									
Derne Am Wittfeld		6.08	17.08	17.38		19.38	20.08				23.31
Mollenacker		6.09	17.09	17.39		19.39	20.09				23.31
Dermer Kippshof		)	)	)		)	)	20.29	20.59		22.59
Hafer-Vöfde		6.10	17.10	17.40		19.40	20.10	32	21.02		23.02 23.32
Auf dem Brink		12	12	42		42	12	34	04		04 34
Piepenbrink		14	14	44		44	14	35	05		05 35
DO-Derne Bf		18	18	48		48	18	39	09		09 39
Hostedder Berg		20	20	50		50	20	41	11		11 41
Kirchderne Kirche		22	22	52		52	22	43	13		13 43
Schulte Rödding	an	6.27	17.27	17.57	alle	19.57	20.27	20.47	21.17		23.17 23.47
Schulte Rödding	ab	5.59	6.29	17.29	30	19.59	20.29	20.47	21.17		23.17 23.47
Grüne Tanne		6.01	31	31	18.01	Min.	20.01	31	49	19	19 49
Brechtener Straße		03	33	alle	33	03	33	51	21		21 51
Eving Markt		06	36	30	36	06	36	54	24		24 54
Gärtnerstraße		08	38	Min.	38	08	38	56	26		26 56
Eving Gewerbepark		09	39		39	09	39	57	27		27 57
Zeche Minister Stein	an	6.10	6.40	17.40	18.10	20.10	20.40	20.58	21.28	usw.	23.28 23.58
Zeche Minister Stein	ab	6.12	6.42	17.42	18.12	20.12	20.42	20.58	21.28	bis	23.28 23.58
Friesenstraße		13	43		43	13	43	59	29		29 59
Belle-Alliance-Straße		14	44		44	14	44	21.00	30		30 0.00
Taurogggenstraße		15	45		45	18.15	20.15	45	01	31	31 01
Lindenhorst		16	46		46		20.46	21.02	21.32		23.32 0.02
Ellinghausen GVZ / IKEA		19	49		49						
Roonheide		21	51		51						
Gut Altmengede		22	52		52						
Mengeder Schulstraße		23	53		53						
Mengede Markt	ab	6.26	6.56		17.56						
DO-Mengede Bf		6.28	6.58		17.58						
Lindenhorst Kirche							20.47		21.33		23.33
Lindenhorst Friedhof								21.02			0.02
Kolberger Straße								04			04
Lütge Heidestraße								06			06
Fredenbaum								21.08			0.08

**410****DSW21 DO-Derne - Kirchderne - Schulte Rödding - Eving - Lindenhorst - Deusen - Mengede****410**

**410****samstags**

Haltestellen		Abfahrtszeiten											
Derne Am Wittfeld		5.30	7.30	8.00	9.07	19.07	20.07				23.31		
Mollenacker		5.31	7.31	8.01	9.08	19.08	20.08				23.31		
Dermer Kippshof								20.29	20.59	22.59			
Hafer-Vöhde		5.32	7.32	8.02	9.09	19.09	20.09	32	21.02	23.02	23.32		
Auf dem Brink		34	34	04	11	11	11	34	04	04	34		
Piepenbrink		35	35	05	13	13	13	35	05	05	35		
DO-Derne Bf		39	39	09	17	17	17	39	09	09	39		
Hostedder Berg		41	41	11	19	19	19	41	11	11	41		
Kirchderne Kirche		43	43	13	21	21	21	43	13	13	43		
Schulte Rödding	an	5.47	7.47	8.17	9.26	19.26	20.26	20.47	21.17	23.17	23.47		
Schulte Rödding	ab	5.47	7.47	8.17	9.30	19.30	20.30	20.47	21.17	23.17	23.47		
Grüne Tanne		49	49	19	32	32	32	49	19	19	49		
Brechtener Straße		51	51	21	34	alle	34	34	51	21	21	51	
Eving Markt		54	alle	54	24	37	60	37	37	54	24	24	54
Gärtnerstraße		56	30	56	26	39	Min.	39	39	56	26	26	56
Eving Gewerbepark		57	Min.	57	27	40		40	40	57	27	27	57
Zeche Minister Stein	an	5.58	7.58	8.28	9.41	19.41	20.41	20.58	21.28	usw.	23.28	23.58	
Zeche Minister Stein	ab	5.58	7.58	8.28	9.42	19.42	20.42	20.58	21.28	bis	23.28	23.58	
Friesenstraße		59	59	29	43	43	43	59	29	29	59		
Belle-Alliance-Straße		6.00	8.00	30	44	44	44	21.00	30	30	0.00		
Tauroggenstraße		01	01	31	45	45	45	01	31	31	01		
Lindenhorst		6.02	8.02	32	46	46	20.46	21.02	21.32	23.32	0.02		
Ellinghausen GVZ / IKEA				35	49	49							
Roonheide				37	51	51							
Gut Altmengede				38	52	52							
Mengeder Schulstraße				39	53	53							
Mengede Markt	ab			8.41	9.56	19.56							
DO-Mengede Bf				8.43	9.58	19.58							
Lindenhorst Kirche		6.03	8.03				20.47		21.33	23.33			
Lindenhorst Friedhof								21.02			0.02		
Kolberger Straße								04			04		
Lütge Heidestraße								06			06		
Fredenbaum								21.08			0.08		

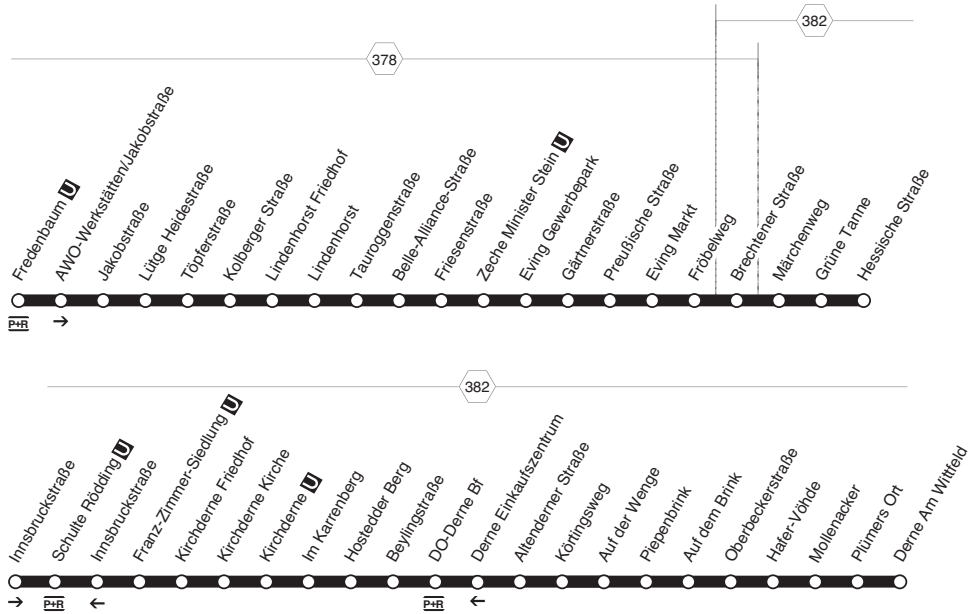
**410****DSW21**  
DO-Derne - Kirchderne - Schulte Rödding -  
Eving - Lindenhorst - Deusen - Mengede**410**

**410****sonn- und feiertags**

Haltestellen		Abfahrtszeiten					
		☒	☒	☒			
Derne Am Wittfeld		10.45	18.45				23.31
Mollenacker		10.46	18.46				23.31
Dermer Kippshof		)	)	19.29	19.59	22.59	)
Hafer-Vöhde		10.47	18.47	32	20.02	23.02	23.32
Auf dem Brink		49	49	34	04	04	34
Piepenbrink		50	50	35	05	05	35
DO-Derne Bf		54	54	39	09	09	39
Hostedder Berg		56	alle	56	41	11	41
Kirchderne Kirche		58	60	58	43	13	43
Schulte Rödding ☐	an	11.02	Min.	19.02	19.47	20.17	23.17 23.47
Schulte Rödding ☐	ab	10.02	11.02	19.02	19.47	20.17	23.17 23.47
Grüne Tanne		04	04	04	49	19	49
Brechtener Straße		06	06	06	51	21	51
Eving Markt		09	09	09	54	24	54
Gärtnerstraße		11	11	11	56	26	56
Eving Gewerbepark		12	12	12	57	27	57
Zeche Minister Stein ☐	an	10.13	11.13	19.13	19.58	20.28 usw.	23.28 23.58
Zeche Minister Stein ☐	ab				19.58	20.28 bis	23.28 23.58
Friesenstraße					59	29	59
Belle-Alliance-Straße					20.00	30	00
Tauroggenstraße					01	31	01
Lindenhorst					20.02	20.32	23.32 00.02
Ellinghausen GVZ / IKEA							
Roonheide							
Gut Altmengede							
Mengeder Schulstraße							
Mengede Markt	ab						
DO-Mengede Bf ☉							
Lindenhorst Kirche						20.33	23.33
Lindenhorst Friedhof					20.02		00.02
Kolberger Straße					04		04
Lütge Heidestraße					06		06
Fredenbaum ☐					20.08		00.08

☒ = fährt als Linie 415 weiter in Richtung Huckarde

**410****DSW21 DO-Derne - Kirchderne - Schulte Rödding - Eving - Lindenhorst - Deusen - Mengede****410**

**411****411**

**DSW21**  
 DO-Fredenbaum - Lindenhorst - Eving -  
 Schulte Rödding - Kirchderne - Derne  
 und zurück

**411**

**411****montags bis freitags****samstags****sonn- und feiertags****411****DSW21 DO-Fredenbaum - Lindenhorst - Eving -  
Schulte Rödding - Kircherne - Derne**

Haltestellen		Abfahrtszeiten						
Fredenbaum	ab	<b>5.20</b>	<b>19.50</b>	<b>8.40</b>	<b>19.40</b>	<b>9.04</b>	<b>18.04</b>	
Jakobstraße		21	51	41	41	05	05	
Töpferstraße		23	53	43	43	07	07	
Lindenhorst Friedhof		26	56	46	46	10	10	
Lindenhorst		27	57	47	47	11	11	
Belle-Alliance-Straße		29	59	49	49	13	13	
Friesenstraße		30	<b>20.00</b>	50	50	14	14	
Zeche Minister Stein	an	<b>5.31</b>	<b>20.01</b>	<b>8.51</b>	<b>19.51</b>	<b>9.15</b>	<b>18.15</b>	
Zeche Minister Stein	ab	<b>5.32</b>	<b>20.02</b>	<b>8.52</b>	<b>19.52</b>	<b>9.17</b>	<b>18.17</b>	
Eving Gewerbepark		34	04	54	54	18	18	
Gärtnerstraße		36	06	56	56	19	19	
Eving Markt		38	08	58	58	21	21	
Brechtener Straße		41	11	<b>9.01</b>	<b>20.01</b>	24	24	
Märchenweg		42	alle 12	02	alle 02	25	alle 25	
Grüne Tanne		43	30 13	03	60 03	26	60 26	
Hessische Straße		44	Min. 14	04	Min. 04	27	Min. 27	
Schulte Rödding	an	<b>5.46</b>	<b>20.16</b>	<b>9.06</b>	<b>20.06</b>	<b>9.29</b>	<b>18.29</b>	
Schulte Rödding	ab	<b>5.18</b>	<b>5.48</b>	<b>9.08</b>	<b>20.08</b>	<b>9.29</b>	<b>18.29</b>	
Franz-Zimmer-Siedlung		19	49	19	09	30	30	
Kircherne Kirche		23	53	23	13	33	33	
Kircherne		24	54	24	14	34	34	
Hostedder Berg		26	56	26	16	36	36	
DO-Derne Bf		29	59	29	19	38	38	
Altenderner Straße		30	<b>6.00</b>	30	20	39	39	
Auf der Wenge		31	01	31	21	39	39	
Auf dem Brink		33	03	33	23	41	41	
Hafer-Vöhdde		35	05	35	25	43	43	
Mollenacker		36	06	36	26	44	44	
Plümers Ort		37	07	37	27	45	45	
Derne Am Wittfeld	an	<b>5.38</b>	<b>6.08</b>	<b>20.38</b>	<b>9.28</b>	<b>20.28</b>	<b>9.46</b>	<b>18.46</b>

**411**

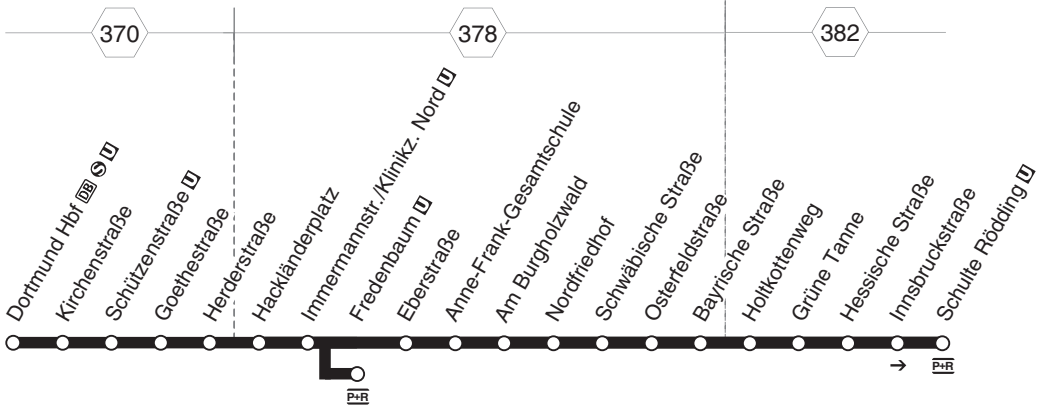






412

**DSW21**  
DO-Hauptbahnhof - (Fredenbaum)  
Anne-Frank-Gesamtschule - Eving -  
Schulte Rödding  
und zurück



412

**412**

montags bis freitags

samstags

sonn- und feiertags



Haltestellen	Abfahrtszeiten					
Dortmund Hbf	7.35	19.35	9.05	19.35	9.59	17.59
Kirchenstraße	37	37	07	37	10.01	18.01
Schützenstraße	38	38	08	38	02	02
Goethestraße	39	39	09	39	03	03
Herderstraße	40	40	10	40	04	04
Hackländerplatz	41	41	11	41	05	05
Immermannstr./Klinikz. Nord	7.42	19.42	9.12	19.42	06	06
Fredenbaum	)	)	)	)	10.09	18.09
Eberstraße	7.44	alle 19.44	9.14	alle 19.44		
Anne-Frank-Gesamtschule	45	30 45	15	30 45		
Am Burgholzswald	46	Min. 46	16	Min. 46		
Nordfriedhof	47	47	17	47		
Schwäbische Straße	49	49	19	49		
Osterfeldstraße	50	50	20	50		
Bayrische Straße	51	51	21	51		
Holtkottenweg	53	53	23	53		
Grüne Tanne	54	54	24	54		
Hessische Straße	55	55	25	55		
Innsbruckstraße	56	56	26	56		
Schulte Rödding	7.57	19.57	9.27	19.57		

**412**

DO-Hauptbahnhof - (Fredenbaum)  
 DSW21 Anne-Frank-Gesamtschule - Eving -  
 Schulte Rödding

**412**

**412**

montags bis freitags

samstags

sonn- und feiertags

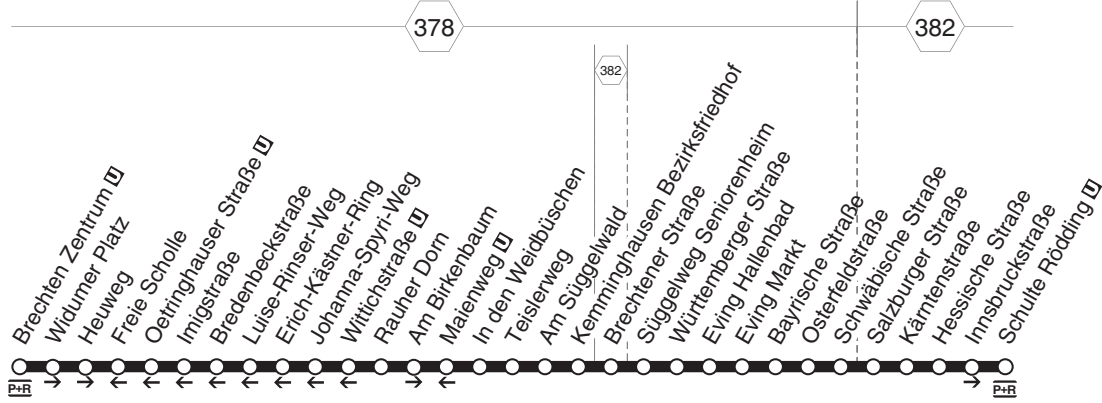


Haltestellen	Abfahrtszeiten							
Schulte Rödding	7.07		19.07		8.37	19.07		
Hessische Straße	08		08		38	08		
Grüne Tanne	09		09		39	09		
Holtkottenweg	10		10		40	10		
Bayrische Straße	12		12		42	12		
Osterfeldstraße	12		12		42	12		
Schwäbische Straße	13		13		43	13		
Nordfriedhof	14		14		44	14		
Am Burgholzwald	15	alle	15		45	alle	15	
Anne-Frank-Gesamtschule	16	30	16		46	30	16	
Eberstraße	7.17	Min.	19.17		8.47	Min.	19.17	
Fredenbaum	}		}		}		}	
Immermannstr./Klinikz. Nord	7.19		19.19		8.49		19.19	10.17 18.17
Hackländerplatz	20		20		50		20	19 19
Herderstraße	22		22		52		22	20 alle 20
Goethestraße	23		23		53		23	22 60 22
Schützenstraße	25		25		55		25	23 Min. 23
Kirchenstraße	27		27		57		27	24 24
Dortmund Hbf	7.29		19.29		8.59		19.29	26 26
								10.28 18.28

**412**

DO-Schule Rödding - Eving -  
 Anne-Frank-Gesamtschule - (Fredenbaum -)  
 Hauptbahnhof

**412**

**414****414****414**
**DSW21**  
**DO-Brechten - Kemminghausen -**  
**Eving - Schulte Rödding**  
**und zurück**

**414****montags bis freitags****samstags****414****DSW21  
DO-Brechten - Kemminghausen -  
Eving - Schulte Rödding**

Haltestellen	Abfahrtszeiten											
	7.17	8.17	9.17	17.17	18.17	19.17	9.17	10.17	11.17	16.17	17.17	18.17
Brechten Zentrum												
Widumer Platz	19	19	19	19	19	19	19	19	19	19	19	19
Heuweg	20	20	20	20	20	20	20	20	20	20	20	20
Rauher Dorn	22	22	22	22	22	22	22	22	22	22	22	22
Am Birkenbaum	24	24	24	24	24	24	24	24	24	24	24	24
In den Weidbüschen	25	25	25	25	25	25	25	25	25	25	25	25
Teislerweg	26	26	26	26	26	26	26	26	26	26	26	26
Am Süggelwald	27	27	27	27	27	27	27	27	27	27	27	27
Kemminghausen Bezirksfriedhof	28	28	28	28	28	28	28	28	28	28	28	28
Brechtener Straße	29	29	29	alle	29	29	29	29	alle	29	29	29
Süggelweg Seniorenheim	30	30	30	60	30	30	30	30	60	30	30	30
Württembergische Straße	32	32	32	Min.	32	32	32	32	Min.	32	32	32
Eving Hallenbad	33	33	33	33	33	33	33	33	33	33	33	33
Eving Markt	34	34	34	34	34	34	34	34	34	34	34	34
Bayrische Straße	35	35	35	35	35	35	35	35	35	35	35	35
Osterfeldstraße	35	35	35	35	35	35	35	35	35	35	35	35
Schwäbische Straße	36	36	36	36	36	36	36	36	36	36	36	36
Salzburger Straße	37	37	37	37	37	37	37	37	37	37	37	37
Kärntenstraße	38	38	38	38	38	38	38	38	38	38	38	38
Hessische Straße	40	40	40	40	40	40	40	40	40	40	40	40
Innsbruckstraße	41	41	41	41	41	41	41	41	41	41	41	41
Schulte Rödding	7.42	8.42	9.42	17.42	18.42	19.42	9.42	10.42	11.42	16.42	17.42	18.42

**414**

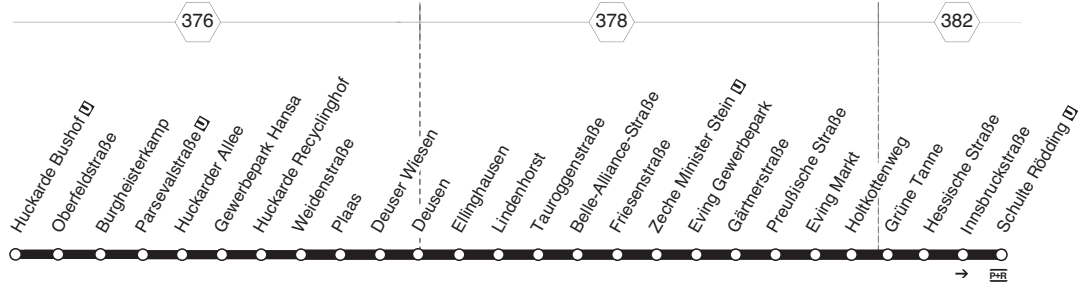
**414****montags bis freitags****samstags****414****DSW21 DO-Schule Rödding - Eving -  
Kemminghausen - Brechten**

Haltestellen	Abfahrtszeiten											
Schulte Rödding	<b>7.46</b>	<b>8.46</b>		<b>17.46</b>	<b>18.46</b>	<b>19.46</b>	<b>9.46</b>	<b>10.46</b>		<b>16.46</b>	<b>17.46</b>	<b>18.46</b>
Hessische Straße	47	47		47	47	47	47	47		47	47	47
Kärntenstraße	48	48		48	48	48	48	48		48	48	48
Salzburger Straße	49	49		49	49	49	49	49		49	49	49
Schwäbische Straße	50	50		50	50	50	50	50		50	50	50
Osterfeldstraße	51	51		51	51	51	51	51		51	51	51
Bayrische Straße	52	52		52	52	52	52	52		52	52	52
Eving Markt	53	53		53	53	53	53	53		53	53	53
Eving Hallenbad	54	54		54	54	54	54	54		54	54	54
Württembergischer Straße	55	55		55	55	55	55	55		55	55	55
Süggelweg Seniorenheim	57	57		57	57	57	57	57		57	57	57
Brechtener Straße	58	58		58	58	58	58	58		58	58	58
Kemminghausen Bezirksfriedhof	59	59	alle	59	59	59	59	59	alle	59	59	59
Am Süggelwald	<b>8.00</b>	<b>9.00</b>	60	<b>18.00</b>	<b>19.00</b>	<b>20.00</b>	<b>10.00</b>	<b>11.00</b>	60	<b>17.00</b>	<b>18.00</b>	<b>19.00</b>
Teislerweg	01	01	Min.	01	01	01	01	01	Min.	01	01	01
In den Weidbüschen	02	02		02	02	02	02	02		02	02	02
Maienweg	03	03		03	03	03	03	03		03	03	03
Rauher Dorn	04	04		04	04	04	04	04		04	04	04
Wittichstraße	<b>7.06</b>	<b>06</b>	<b>06</b>	<b>06</b>	<b>06</b>	<b>06</b>	<b>9.06</b>	<b>06</b>	<b>06</b>	<b>06</b>	<b>06</b>	<b>06</b>
Johanna-Spyri-Weg	07	07	07	07	07	07	07	07	07	07	07	07
Erich-Kästner-Ring	08	08	08	08	08	08	08	08	08	08	08	08
Luise-Rinser-Weg	09	09	09	09	09	09	09	09	09	09	09	09
Bredenbeckstraße	11	11	11	11	11	11	11	11	11	11	11	11
Imigstraße	12	12	12	12	12	12	12	12	12	12	12	12
Oetringhauser Straße	13	13	13	13	13	13	13	13	13	13	13	13
Freie Scholle	14	14	14	14	14	14	14	14	14	14	14	14
Brechten Zentrum	<b>7.15</b>	<b>8.15</b>	<b>9.15</b>	<b>18.15</b>	<b>19.15</b>	<b>20.15</b>	<b>9.15</b>	<b>10.15</b>	<b>11.15</b>	<b>17.15</b>	<b>18.15</b>	<b>19.15</b>

**414**



415



415



415

DO-Huckarde - Ellinghausen - Eving -  
Schulte Rödding  
und zurück

**415****montags bis freitags****samstags****sonn- und feiertags** →**415****DSW21  
Schulte Rödding  
DO-Huckarde - Ellinghausen - Eving -**

Haltestellen		Abfahrtszeiten									
Huckarde Bushof	ab	<b>5.24</b>	<b>20.54</b>	<b>8.17</b>	<b>8.54</b>	<b>19.54</b>	<b>20.47</b>				
Oberfeldstraße		24	54	17	54	54	47	9.32	18.32	19.47	
Burgheisterkamp		25	55	18	55	55	48	32	32	47	
Parsevalstraße		26	56	19	56	56	49	33	33	48	
Huckarder Allee		28	58	19	58	58	49	34	34	49	
Gewerbepark Hansa		29	59	20	59	59	50	34	34	49	
Huckarde Recyclinghof		30	<b>21.00</b>	21	<b>9.00</b>	<b>20.00</b>	51	35	35	50	
Weidenstraße		31	01	22	01	01	52	36	36	51	
Plaas		31	01	22	01	01	52	37	alle	37	52
Deuser Wiesen		32	02	23	02	02	53	37	60	37	52
Deusen		33	03	24	03	03	54	38	Min.	38	53
Ellinghausen		34	04	25	04	04	55	39		39	54
Lindenhorst		37	alle	27	<b>8.37</b>	07	alle	40		40	55
Tauroggenstraße		38	30	28	38	08	30	42		42	57
Belle-Alliance-Straße		39	Min.	29	39	09	Min.	43		43	58
Friesenstraße		40	10	30	40	10	<b>21.00</b>	44		44	59
Zeche Minister Stein	an	<b>5.41</b>	<b>21.11</b>	<b>8.31</b>	<b>8.41</b>	<b>9.11</b>	<b>20.11</b>	45		45	<b>20.00</b>
Zeche Minister Stein	ab	<b>5.42</b>	<b>21.12</b>	<b>8.32</b>	<b>8.42</b>	<b>9.12</b>	<b>20.12</b>	<b>9.46</b>	<b>18.46</b>	<b>20.01</b>	
Eving Gewerbepark		44	14	33	44	14	03				
Gärtnerstraße		46	16	34	46	16	04				
Preußische Straße		47	17	35	47	17	05				
Eving Markt		48	18	36	48	18	06				
Holtkottenweg		50	20	37	50	20	07				
Grüne Tanne		51	21	38	51	21	08				
Hessische Straße		52	22	39	52	22	09				
Innsbruckstraße		53	23	40	53	23	10				
Schulte Rödding	an	<b>5.54</b>	<b>21.24</b>	<b>8.41</b>	<b>8.54</b>	<b>9.24</b>	<b>20.24</b>	<b>21.11</b>			

☒ = fährt als Linie 410 weiter in Richtung Derne

**415**



**415**

montags bis freitags

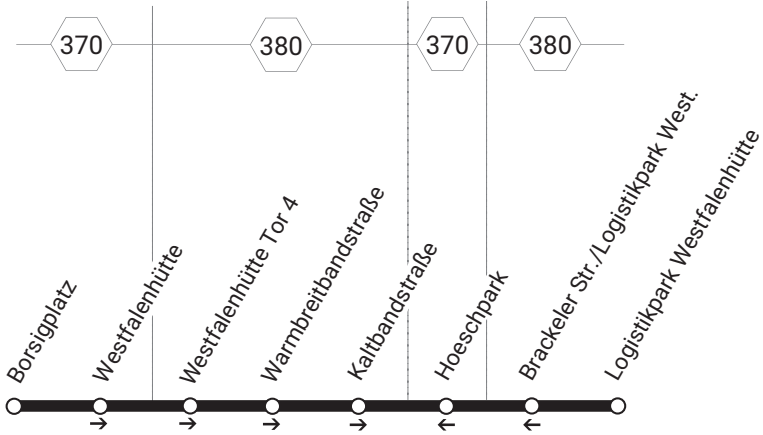
samstags

sonn- und feiertags

**415****DSW21  
Ellinghausen - Huckarde  
DO-Schule Rödding - Eving -**

Haltestellen		Abfahrtszeiten																
				<b>S</b>														
Schulte Rödding	ab	5.39	6.09	6.39	7.09	20.09	7.47	8.17	8.47	9.10	20.10							
Hessische Straße		40	10	40	10	10	48	18	48	11	11							
Grüne Tanne		41	11	41	11	11	49	19	49	12	12							
Holtkottenweg		42	12	42	12	12	50	20	50	13	13							
Eving Markt		44	14	44	14	14	51	21	51	15	15							
Preußische Straße		45	15	45	15	15	52	22	52	16	16							
Gärtnerstraße		46	16	46	16	16	53	23	53	17	17							
Eving Gewerbepark		47	17	47	17	17	54	24	54	18	18							
Zeche Minister Stein	an	5.48	6.18	6.48	7.18	20.18	7.55	8.25	8.55	9.19	20.19							
Zeche Minister Stein	ab	5.52	6.22	6.52	7.07	7.22	20.22	7.55	8.25	8.55	9.22	20.22	10.13	19.13				
Friesenstraße		53	23	53	08	23	23	56	26	56	23	23	14	14				
Belle-Alliance-Straße		54	24	54	09	24	alle 30	24	57	27	57	24	alle 30	24	15	15		
Taugoggenstraße		55	25	55	10	25	Min.	25	58	28	58	25	30	25	16	16		
Lindenhorst		56	26	56	11	26	Min.	26	59	29	59	26	Min.	26	17	17		
Ellinghausen		58	28	58	13	28	28	8.01	31	9.01	28	28	19	19				
Deusen		59	29	59	14	29	29	02	32	02	29	29	20	20				
Deuser Wiesen		6.00	30	7.00	15	30	30	03	33	03	30	30	21	alle	21			
Plaas		01	31	01	16	31	31	03	33	03	31	31	21	60	21			
Weidenstraße		02	32	02	17	32	32	04	34	04	32	32	22	Min.	22			
Huckarde Recyclinghof		03	33	03	18	33	33	05	35	05	33	33	23	23	23			
Gewerbepark Hansa		04	34	04	19	34	34	06	36	06	34	34	24	24	24			
Huckarder Allee		05	35	05	20	35	35	07	37	07	35	35	25	25	25			
Parsevalstraße		06	36	06	21	36	36	07	37	07	36	36	25	25	25			
Burgheisterkamp		07	37	07	22	37	37	08	38	08	37	37	26	26	26			
Oberfeldstraße		08	38	08	23	38	38	09	39	09	38	38	27	27	27			
Huckarde Bushof	an	6.09	6.39	7.09	7.24	7.39	20.39	8.10	8.40	9.10	9.39	20.39	10.28	19.28				

**S** = fährt an Schultagen**415**



**416****montags bis freitags**

Haltestellen	Abfahrtszeiten													
Borsigplatz	5.15	5.25	5.35	5.38	5.45	5.48	5.55	6.05	6.15	12.45		16.05	21.02	23.32
Westfalenhütte	17	27	37	40	47	50	57	07	17	47	alle	07	04	alle 34
Westfalenhütte Tor 4	21	31	41	44	51	54	6.01	11	21	51	10	11	08	30 38
Warmbreitbandstraße	23	33	43	46	53	56	03	13	23	53	Min.	13	10	Min. 40
Kaltbandstraße	23	33	43	46	53	56	03	13	23	53		13	10	40
Logistikpark Westfalenhütte	5.24	5.34	5.44	5.47	5.54	5.57	6.04	6.14	6.24	12.54		16.14	21.11	23.41

**416****samstags**

Haltestellen	Abfahrtszeiten												
Borsigplatz	5.13		6.13	13.05	13.25	13.45	14.05		15.35	21.02		23.32	
Westfalenhütte	15	alle	15	07	27	47	07	alle	37	04	alle	34	
Westfalenhütte Tor 4	19	15	19	11	31	51	11	10	41	08	30	38	
Warmbreitbandstraße	21	Min.	21	13	33	53	13	Min.	43	10	Min.	40	
Kaltbandstraße	21		21	13	33	53	13		43	10		40	
Logistikpark Westfalenhütte	5.22		6.22	13.14	13.34	13.54	14.14		15.44	21.11		23.41	

**416****montags bis freitags**

Haltestellen	Abfahrtszeiten													
Logistikpark Westfalenhütte	5.26	5.36	5.46	5.47	5.56	5.57	6.06	6.16	6.26	12.56	13.06	13.16	13.24	15.04
Brackeler Str./Logistik. West. an	5.26	5.36	5.47	5.48	5.57	5.58	6.07	6.17	6.27	12.57	13.07	13.17	13.25	alle 15.05
Brackeler Str./Logistik. West. ab	5.29	5.39	5.48	5.49	5.58	5.59	6.08	6.18	6.28	12.58	13.08	13.18	13.28	10 15.08 15.13
Hoeschpark	32	42	52	53	6.02	6.03	12	22	32	13.02	12	22	32	Min. 12 17
Borsigplatz	5.34	5.44	5.54	5.55	6.04	6.05	6.14	6.24	6.34	13.04	13.14	13.24	13.34	15.14 19
Albertstraße														20
Gronastraße														21
Dortmund Hbf														15.27

**416****DSW21 und zurück****DO-Borsigplatz - Logistikpark Westfalenhütte****416**

**416****montags bis freitags**

Haltestellen		Abfahrtszeiten													
Logistikpark Westfalenhütte		15.14		15.54	16.04	16.14	21.26		23.56	23.57					
Brackeler Str./Logistik. West.	an	15.15	alle	15.55	16.05	16.15	21.26	alle	23.56	23.57					
Brackeler Str./Logistik. West.	ab	15.18	10	15.58	16.05	16.15	21.26	30	23.56	23.57	0.12	0.24			
Hoeschpark		22	Min.	16.02	09	19	29	Min.	59	0.00	15	27			
Borsigplatz		15.24		16.04	11	21	21.31		0.01	0.02	0.17	0.29			
Albertstraße					12	22									
Gronaustraße					13	23									
Dortmund Hbf					16.19	16.29									

**416****samstags**

Haltestellen		Abfahrtszeiten																
Logistikpark Westfalenhütte		4.44	5.50	6.05	6.20	13.16	13.36	13.56	14.24		15.04		15.14	15.16		15.26	15.38	15.48
Brackeler Str./Logistik. West.	an	4.45	5.50	6.05	6.20	13.17	13.37	13.57	14.25	alle	15.05		15.15	15.17		15.27	15.39	15.49
Brackeler Str./Logistik. West.	ab	4.45	5.50	6.05	6.20	13.18	13.38	13.58	14.28	10	15.08	15.13	15.16	15.18		15.28	15.39	15.49
Hoeschpark		49	53	08	23	22	42	14.02	32	Min.	12	17	20	22		32	43	53
Borsigplatz		4.51	5.55	6.10	6.25	13.24	13.44	14.04	14.34		15.14	19	15.22	15.24		15.34	45	15.55
Albertstraße												20						46
Gronaustraße												21						47
Dortmund Hbf												15.27						15.53

**416****DSW21****DO-Logistikpark Westfalenhütte - Borsigplatz****416**

**416****samstags**

Haltestellen

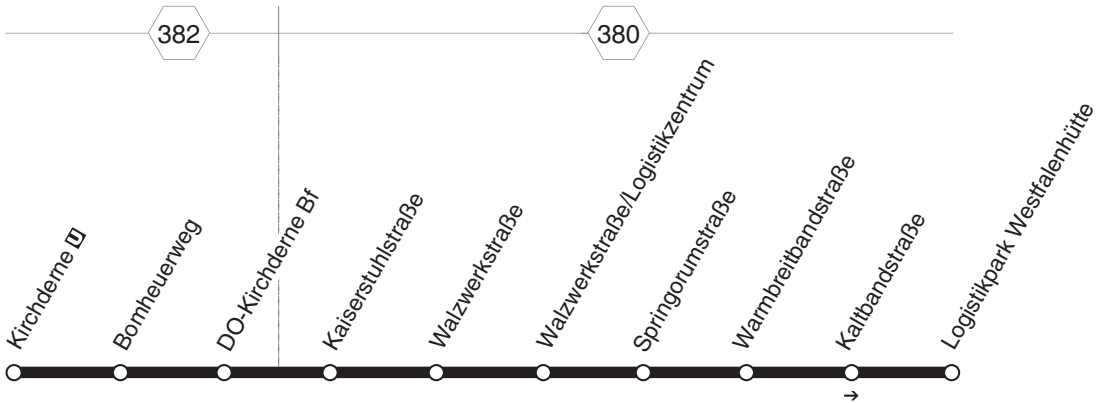
Abfahrtszeiten

Logistikpark Westfalenhütte							
Brackeler Str./Logistik. West.	an	21.26	alle	23.56	23.57		
Brackeler Str./Logistik. West.	ab	21.26	30	23.56	23.57	0.12	0.24
Hoeschpark		29	Min.	59	0.00	15	27
Borsigplatz		21.31		0.01	0.02	0.17	0.29
Albertstraße							
Gronastraße							
Dortmund Hbf							

**416****DSW21****DO-Logistikpark Westfalenhütte - Borsigplatz****416**



417



417

**DSW21**  
DO-Kirchderne - Logistikpark Westfalenhütte  
und zurück



417

**417****montags bis freitags**

Haltestellen	Abfahrtszeiten															
Kirchderne	4.31	5.17	5.41		6.41	7.53	12.27	12.41	13.01	13.21	13.41	14.01		17.21	21.30	23.30
Bomheuerweg	32	18	42		42	54	28	42	02	22	42	02		22	31	31
DO-Kirchderne Bf	33	19	43		43	55	29	43	03	23	43	03		23	32	32
Kaiserstuhlstraße	34	20	44	alle	44	56	30	44	04	24	44	04	alle	24	33	alle 33
Walzwerkstraße	35	21	5.45	20	6.45	7.57	31	12.45	13.05	13.25	45	14.05	20	17.25	21.34	30 23.34
Walzwerkstr./Logistikzentrum	4.37	23	}	Min.	}	}	12.33	}	}	}	13.47	}	Min.	}	}	Min.
Springorumstraße		27	5.47		6.47	7.59		12.47	13.07	13.27		14.07		17.27	21.36	23.36
Warmbreitbandstraße		29	49		49	8.01		49	09	29		09		29	37	37
Kaltbandstraße		29	49		49	01		49	09	29		09		29	37	37
Logistikpark Westfalenhütte		5.30	5.50		6.50	8.02		12.50	13.10	13.30		14.10		17.30	21.38	23.38

**417****samstags**

Haltestellen	Abfahrtszeiten															
Kirchderne	4.31	5.30	5.45	6.00	9.41	12.41		15.21	21.30	22.00	22.30	23.00	23.30			
Bomheuerweg	32	31	46	01	42	42		22	31	01	31	01	31			
DO-Kirchderne Bf	33	32	47	02	43	43		23	32	02	32	02	32			
Kaiserstuhlstraße	34	33	48	03	44	44	alle	24	33	03	33	03	33			
Walzwerkstraße	35	5.34	5.49	6.04	45	12.45	20	15.25	21.34	22.04	22.34	23.04	23.34			
Walzwerkstr./Logistikzentrum	37	}	}	}	9.47	}	Min.	}	}	}	}	}	}			
Springorumstraße	41	5.36	5.51	6.06		12.47		15.27	21.36	22.06	22.36	23.06	23.36			
Warmbreitbandstraße	43	37	52	07		49		29	37	07	37	07	37			
Kaltbandstraße	43	37	52	07		49		29	37	07	37	07	37			
Logistikpark Westfalenhütte	4.44	5.38	5.53	6.08		12.50		15.30	21.38	22.08	22.38	23.08	23.38			

**417****DSW21****DO-Kirchderne - Logistikpark Westfalenhütte****417**

**417****montags bis freitags**

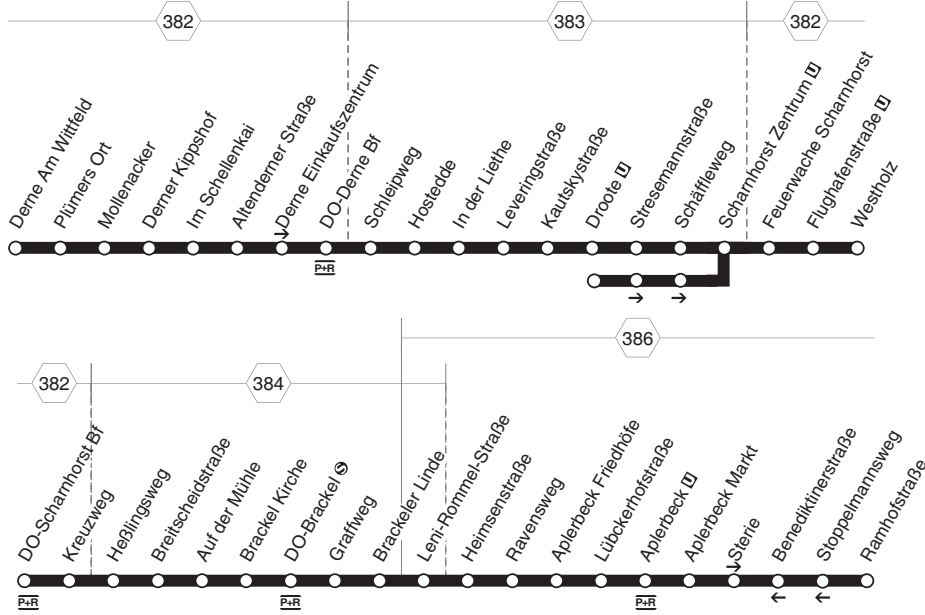
Haltestellen	Abfahrtszeiten																	
Logistikpark Westfalenhütte	5.30	6.10	6.30	6.50		14.10		15.10	15.20	15.30	15.50		17.30	21.10		23.40	0.04	
Warmbreitbandstraße	31	11	31	51		11		11	21	31	51		31	11		41	05	
Springorumstraße	5.33	6.13	6.33	6.53		14.13		15.13	15.23	15.33	15.53		17.33	21.13		23.43	0.07	
Walzwerkstr./Logistikzentrum	}				13.48	}		alle	}		}		alle	}		alle	}	
Walzwerkstraße	5.34	6.14	6.34	6.54	50	14.14	20	15.14	15.24	15.34	15.54	20	17.34	21.14	30	23.44	0.08	
Kaiserstuhlstraße	35	15	35	55	51	15	Min.	15	25	35	55	Min.	35	15	Min.	45	09	
DO-Kirchderne Bf	36	16	36	56	52	16		16	26	36	56		36	16		46	10	
Bomheuerweg	37	17	37	57	53	17		17	27	37	57		37	17		47	11	
Kirchderne	5.38	6.18	6.38	6.58	13.54	14.18		15.18	15.28	15.38	15.58		17.38	21.18		23.48	0.12	

**417****samstags**

Haltestellen	Abfahrtszeiten																
Logistikpark Westfalenhütte	6.10	6.25		13.10	13.50		15.30		21.10	21.40	22.10	22.40	23.10	23.40		0.04	
Warmbreitbandstraße	11	26		11	51		31		11	41	11	41	11	41		05	
Springorumstraße	6.13	6.28		13.13	13.53		15.33		21.13	21.43	22.13	22.43	23.13	23.43		0.07	
Walzwerkstr./Logistikzentrum	}		12.12	}		alle	}		18.12	}		}		}		}	
Walzwerkstraße	6.14	6.29	14	13.14	13.54	20	15.34	14	21.14	21.44	22.14	22.44	23.14	23.44		0.08	
Kaiserstuhlstraße	15	30	15	15	55	Min.	35	15	15	45	15	45	15	45		09	
DO-Kirchderne Bf	16	31	16	16	56		36	16	16	46	16	46	16	46		10	
Bomheuerweg	17	32	17	17	57		37	17	17	47	17	47	17	47		11	
Kirchderne	6.18	6.33	12.18	13.18	13.58		15.38	18.18	21.18	21.48	22.18	22.48	23.18	23.48		0.12	

**417****DSW21****DO-Logistikpark Westfalenhütte - Kirchderne****417**



**420****420**

**DSW21**  
**Aplerbeck**  
**DO-Derne - Scharmhorst - Brackel -**  
**und zurück**

**420**



420

## montags bis freitags



420

DSW21  
Aplerbeck  
DO-Derne - Scharnhorst - Brackel -

Haltestellen	Abfahrtszeiten															
	X	X	X	S												
Derne Am Wittfeld		5.02	5.22	5.32	7.12	7.22	7.32	18.52	19.12	19.30	20.00	20.30				
Dermer Kippshof		04	24	34	14	24	34	54	14	31	01	31	21.01	22.31		
Altendermer Straße		06	26	36	16	26	36	56	16	33	03	33	03	33		
Derne Einkaufszentrum		07	27	37	17	27	37	57	17	34	04	34	04	34		
DO-Derne Bf		08	28	38	18	28	38	58	18	35	05	35	05	35		
In der Liethe		10	30	40	20	30	40	19.00	20	37	07	37	07	37		
Leveringstraße		11	31	41	21	31	41	01	21	38	08	38	08	38		
Kautskystraße		12	32	42	22	32	42	02	22	39	09	39	09	39		
Droote U	an	5.13	5.33	5.43	7.23	7.33	7.43	19.03	19.23	19.40	20.10	20.40	21.10	22.40		
Droote U	ab	4.33	5.13	5.33	5.43	7.23	7.33	7.43	19.03	19.23	19.42	20.12	20.42	21.12	22.42	23.15
Stresemannstraße		34	14	34	44	24	34	44	04	24	43	13	43	13	43	16
Schäffleweg		36	16	36	46	26	36	46	06	26	44	14	44	14	44	17
Scharnhorst Zentrum U	an	4.37	5.17	5.37	5.48	7.28	7.38	7.48	19.08	19.28	19.45	20.15	20.45	21.15	22.45	23.18
Scharnhorst Zentrum U	ab	4.37	5.17	5.37	5.48	7.28	7.48	7.48	19.08	19.28	19.48	20.18	20.48	21.18	22.48	23.18
Feuerwache Scharnhorst		38	18	38	49	29	49	09	29	49	19	49	19	49	19	19
Flughafenstraße U		39	19	39	50	alle	30	50	alle	10	30	50	20	50	20	alle
Westholz		40	20	40	51	20	31	51	20	11	31	51	21	51	21	30
DO-Scharnhorst Bf		42	22	42	53	Min.	33	53	Min.	13	33	53	23	53	23	Min.
Heßlingsweg		44	24	44	55	35	55	15	35	55	25	55	25	55	25	55
Auf der Mühle		46	26	46	58	38	58	18	38	57	27	57	27	57	27	57
Brackel Kirche	an	4.47	5.27	5.47	6.00	7.40	8.00	19.20	19.40	19.58	20.28	20.58	21.28	22.58	23.28	
Brackel Kirche	ab			6.01	7.41	8.01	8.01	19.21	19.41	19.59	20.29	20.59	21.29	22.59	23.29	
DO-Brackel S				02	42	02	02	22	42	20.00	30	21.00	30	23.00	30	
Graffweg				03	43	03	03	23	43	01	31	01	31	01	31	
Brackeler Linde				04	44	04	04	24	44	02	32	02	32	02	32	
Leni-Rommel-Straße				05	45	05	05	25	45	03	33	03	33	03	33	
Ravensweg				07	47	07	07	27	47	05	35	05	35	05	35	
Lübckerhofstraße				09	49	09	09	29	49	07	37	07	37	07	37	
Aplerbeck U	an			6.11	7.51	8.11	8.11	19.31	19.51	20.08	20.38	21.08	21.38	23.08	23.38	
Aplerbeck U	ab			6.12	7.52	8.12	8.12	19.32	19.52	20.09	20.39	21.09	21.39	23.09	23.39	
Aplerbeck Markt				13	53	13	13	33	53	10	40	10	40	10	40	23.40
Sterie				14	54	14	14	34	54	10	40	10	40	10	40	10
Ramhofstraße				6.15	7.55	8.15	8.15	19.35	20.11	20.41	21.11	21.41	21.41	23.11		

X = fährt als Linie 436 weiter in Richtung Schüren S = fährt an Schultagen

420





420

mo-fr

samstags



420

DSW21  
Aplerbeck

DO-Derne - Scharnhorst - Brackel -



420

Haltestellen		Abfahrtszeiten																
			☒	☒														
Derne Am Wittfeld			6.00	7.30	8.00	8.32		19.02	19.30	20.00	20.30							
Dermer Kippshof			02	32	02	34		04	31	01	31	21.01		22.31				
Altendermer Straße			04	34	04	36		06	33	03	33	03		33				
Derne Einkaufszentrum			05	35	05	37		07	34	04	34	04		34				
DO-Derne Bf			06	36	06	38		08	35	05	35	05		35				
In der Liethe			08	38	08	40		10	37	07	37	07		37				
Leveringstraße			09	39	09	41		11	38	08	38	08		38				
Kautskystraße			10	40	10	42		12	39	09	39	09		39				
Droote ☐	an		6.11	7.41	8.11	8.43		19.13	19.40	20.10	20.40	21.10		22.40				
Droote ☐	ab	23.45	6.12	alle	7.42	8.12	8.43	19.13	19.42	20.12	20.42	21.12		22.42	23.15	23.45		
Stresemannstraße		46	13	30	43	13	44	14	43	13	43	13		43	16	46		
Schäffleweg		47	15	Min.	45	15	46	16	44	14	44	14		44	17	47		
Scharnhorst Zentrum ☐	an	23.48	6.16		7.46	8.16	8.48	19.18	19.45	20.15	20.45	21.15		22.45	23.18	23.48		
Scharnhorst Zentrum ☐	ab	23.48	6.17		7.47	8.17	8.48	19.18	19.48	20.18	20.48	21.18		22.48	23.18	23.48		
Feuerwache Scharnhorst		49	18		48	18	49	19	49	19	49	19		49	19	49		
Flughafenstraße ☐		50	19		49	19	50	alle	20	50	20	50	20	alle	50	20	50	
Westholz		51	20		50	20	51	30	21	51	21	51	21	30	51	21	51	
DO-Scharnhorst Bf		53	22		52	22	53	Min.	23	53	23	53	23	Min.	53	23	53	
Heßlingsweg		55	24		54	24	55		25	55	25	55	25		55	25	55	
Auf der Mühle		57	26		56	26	58		28	57	27	57	27		57	27	57	
Brackel Kirche	an	23.58	6.27		7.57	8.27	9.00	19.30	19.58	20.28	20.58	21.28		22.58	23.28	23.58		
Brackel Kirche	ab	23.59				8.28	9.01	19.31	19.59	20.29	20.59	21.29		22.59	23.29	23.59		
DO-Brackel ☉		0.00				29	02	32	20.00	30	21.00	30		23.00	30	0.00		
Graffweg		01				30	03	33	01	31	01	31		01	31	01		
Brackeler Linde		02				31	04	34	02	32	02	32		02	32	02		
Leni-Rommel-Straße		03				32	05	35	03	33	03	33		03	33	03		
Ravensweg		05				34	07	37	05	35	05	35		05	35	05		
Lübckerhofstraße		07				36	09	39	07	37	07	37		07	37	07		
Aplerbeck ☐	an	0.08				8.37	9.11	19.41	20.08	20.38	21.08	21.38		23.08	23.38	0.08		
Aplerbeck ☐	ab					8.37	9.12	19.42	20.09	20.39	21.09	21.39		23.09	23.39			
Aplerbeck Markt						38	13	43	10	40	10	40		10	23.40			
Sterie						38	14	44	10	40	10	40		10				
Ramhofstraße						8.39	9.15	19.45	20.11	20.41	21.11	21.41		23.11				

☒ = fährt als Linie 436 weiter in Richtung Schüren

**420****sonn- und feiertags****420****DSW21  
Aplerbeck  
DO-Derne - Scharnhorst - Brackel -**

Haltestellen		Abfahrtszeiten											
		X	X	X					X	X	X	X	
Derne Am Wittfeld		8.00	9.00	10.00	10.30		19.00	19.30					
Dermer Kippshof		02	02	02	32		02	31	20.01	20.31	21.01	22.31	
Altendermer Straße		04	04	04	34		04	33	03	33	03	33	
Derne Einkaufszentrum		05	05	05	35		05	34	04	34	04	34	
DO-Derne Bf		06	06	06	36		06	35	05	35	05	35	
In der Liethe		08	08	08	38		08	37	07	37	07	37	
Leveringstraße		09	09	09	39		09	38	08	38	08	38	
Kautskystraße		10	10	10	40		10	39	09	39	09	39	
Droote	an	8.11	9.11	10.11	10.41		19.11	19.40	20.10	20.40	21.10	22.40	
Droote	ab	8.12	9.12	10.12	10.42		19.12	19.42	20.12	20.42	21.12	alle 22.42	23.15 23.45
Stresemannstraße		13	13	13	43		13	43	13	43	13	30 43	16 46
Schäffleweg		15	15	15	45		15	44	14	44	14	Min. 44	17 47
Scharnhorst Zentrum	an	8.16	9.16	10.16	10.46		19.16	19.45	20.15	20.45	21.15	22.45	23.18 23.48
Scharnhorst Zentrum	ab	8.17	9.17	10.17	10.47		19.17	19.48	20.18	20.48	21.18	22.48	23.18 23.48
Feuerwache Scharnhorst		18	18	18	48		18	49	19	49	19	49	19 49
Flughafenstraße		19	19	19	49	alle	19	50	20	50	20	50	20 50
Westholz		20	20	20	50	30	20	51	21	51	21	51	21 51
DO-Scharnhorst Bf		22	22	22	52	Min.	22	53	23	53	23	53	23 53
Heßlingsweg		24	24	24	54		24	55	25	55	25	55	25 55
Auf der Mühle		26	26	26	56		26	57	27	57	27	57	27 57
Brackel Kirche	an	8.27	9.27	10.27	10.57		19.27	19.58	20.28	20.58	21.28	22.58	23.28 23.58
Brackel Kirche	ab				10.57		19.27	19.58	20.28	20.58			
DO-Brackel					58		28	59	29	59			
Graffweg					59		29	20.00	30	21.00			
Brackeler Linde					11.00		30	01	31	01			
Leni-Rommel-Straße					01		31	02	32	02			
Ravensweg					03		33	04	34	04			
Lübckerhofstraße					05		35	06	36	06			
Aplerbeck	an				11.06		19.36	20.07	20.37	21.07			
Aplerbeck	ab				11.06		19.36	20.07	20.37	21.07			
Aplerbeck Markt					07		37	08	38	08			21.08
Sterie					07		37	08	38				
Ramhofstraße					11.08		19.38	20.09	20.39				

X = fährt als Linie 436 weiter in Richtung Schüren

**420**

**420****montags bis freitags****420****DSW21  
Derne****DO-Aplerbeck - Brackel - Scharnhorst -****420**

Haltestellen		Abfahrtszeiten										
		V					V					
Ramhofstraße						<b>6.19</b>	<b>19.19</b>	<b>19.48</b>	<b>22.18</b>	<b>22.48</b>	<b>23.18</b>	
Benediktinerstraße						20	20	48	18	48	18	
Aplerbeck Markt		<b>5.42</b>				22	22	49	19	49	19	
Aplerbeck U	an	<b>5.43</b>				<b>6.23</b>	<b>19.23</b>	<b>19.50</b>	<b>22.20</b>	<b>22.50</b>	<b>23.20</b>	
Aplerbeck U	ab	<b>5.44</b>	<b>6.04</b>	<b>6.24</b>			<b>19.24</b>	<b>19.51</b>	<b>22.21</b>	<b>22.51</b>	<b>23.21</b>	
Lübckerhofstraße		46	06	26			26	52	22	52	22	
Aplerbeck Friedhöfe		47	07	27			27	53	23	53	23	
Ravensweg		48	08	28			28	54	24	54	24	
Leni-Rommel-Straße		50	10	30			30	56	26	56	26	
Brackeler Linde		51	11	31			31	57	27	57	27	
Graffweg		52	12	32			32	58	28	58	28	
DO-Brackel S		53	13	33			33	59	29	59	29	
Brackel Kirche	an	<b>5.54</b>	<b>6.14</b>	<b>6.34</b>			<b>19.34</b>	<b>20.00</b>	<b>22.30</b>	<b>23.00</b>	<b>23.30</b>	
Brackel Kirche	ab	<b>5.16</b>	<b>5.36</b>	<b>5.56</b>	<b>6.16</b>	<b>6.36</b>	<b>19.36</b>	<b>20.01</b>	<b>22.31</b>	<b>23.01</b>	<b>23.31</b>	
Auf der Mühle		17	37	57	17	37	37	02	alle 30 Min.	32	02	32
Heßlingsweg		19	39	59	19	39	alle 20 Min.	39	04	34	04	34
DO-Scharnhorst Bf		21	41	<b>6.01</b>	21	41	41	06	36	06	36	
Westholz		23	43	03	23	43	43	08	38	08	38	
Flughafenstraße U		24	44	04	24	44	44	09	39	09	39	
Feuerwache Scharnhorst		25	45	05	25	45	45	10	40	10	40	
Scharnhorst Zentrum U		27	47	07	27	47	47	11	41	<b>23.11</b>	<b>23.41</b>	
Schäffleweg		28	48	08	28	48	48	12	42			
Stresemannstraße		29	49	09	29	49	49	13	43			
Droote U	an	<b>5.31</b>	<b>5.51</b>	<b>6.11</b>	<b>6.31</b>	<b>6.51</b>	<b>19.51</b>	<b>20.14</b>	<b>22.44</b>	<b>23.12</b>	<b>23.42</b>	
Droote U	ab	<b>5.31</b>	<b>5.51</b>	<b>6.11</b>	<b>6.31</b>	<b>6.51</b>	<b>19.51</b>	<b>20.20</b>	<b>22.50</b>			
Kautskyastraße		32	52	12	32	52	52	21	51			
Leveringstraße		33	53	13	33	53	53	22	52			
In der Liethe		34	54	14	34	54	54	23	53			
Schleipweg		36	56	16	36	56	56	25	55			
DO-Derne Bf		37	57	17	37	57	57	26	56			
Altenderner Straße		38	58	18	38	58	58	27	57			
Derner Kippshof		39	59	19	39	59	59	<b>20.28</b>	<b>22.58</b>			
Derne Am Wittfeld		<b>5.42</b>	<b>6.02</b>	<b>6.22</b>	<b>6.42</b>	<b>7.02</b>	<b>20.02</b>					

V = fährt als Linie 410 weiter in Richtung Fredenbaum

**420****samstags****420****DSW21  
Derne****DO-Aplerbeck - Brackel - Scharnhorst -****420**

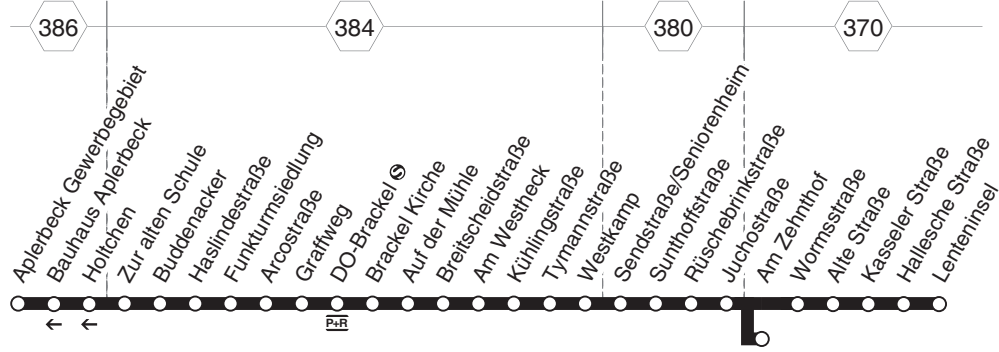
Haltestellen		Abfahrtszeiten									
		V					V				
Ramhofstraße		8.49		19.19	19.48		22.18	22.48	23.18		
Benediktinerstraße		50		20	48		18	48	18		
Aplerbeck Markt		52		22	49		19	49	19		
Aplerbeck U	an	8.53		19.23	19.50		22.20	22.50	23.20		
Aplerbeck U	ab	8.54		19.24	19.51		22.21	22.51	23.21		
Lübckerhofstraße		56		26	52		22	52	22		
Aplerbeck Friedhöfe		57		27	53		23	53	23		
Ravensweg		58		28	54		24	54	24		
Leni-Rommel-Straße		9.00		30	56		26	56	26		
Brackeler Linde		01		31	57		27	57	27		
Graffweg		02		32	58		28	58	28		
DO-Brackel S		03		33	59		29	59	29		
Brackel Kirche	an	9.04		19.34	20.00		22.30	23.00	23.30		
Brackel Kirche	ab	6.01	8.31	9.06	19.36	20.01	22.31	23.01	23.31		
Auf der Mühle		02	32	07	37	02	alle	32	02	32	
Heßlingsweg		04	34	09	alle	39	04	30	34	04	34
DO-Scharnhorst Bf		06	36	11	30	41	06	Min.	36	06	36
Westholz		08	38	13	Min.	43	08		38	08	38
Flughafenstraße U		09	39	14		44	09		39	09	39
Feuerwache Scharnhorst		10	40	15		45	10		40	10	40
Scharnhorst Zentrum U		11	41	17		47	11		41	23.11	23.41
Schäffleweg		12	alle	42	18	48	12		42		
Stresemannstraße		13	30	43	19	49	13		43		
Droote U	an	6.14	Min.	8.44	9.21	19.51	20.14		22.44	23.12	23.42
Droote U	ab	6.14		8.44	9.21	19.51	20.20		22.50		
Kautskystraße		15		45	22	52	21		51		
Leveringstraße		16		46	23	53	22		52		
In der Liethe		17		47	24	54	23		53		
Schleipweg		19		49	26	56	25		55		
DO-Derne Bf		20		50	27	57	25		55		
Altenderner Straße		21		51	28	58	26		56		
Derner Kippshof		22		52	29	59	20.27		22.57		
Derne Am Wittfeld		6.25	8.55	9.32	20.02						

V = fährt als Linie 410 weiter in Richtung Fredenbaum

**420****sonn- und feiertags****420****DSW21  
Derne****DO-Aplerbeck - Brackel - Scharmhorst -**

Haltestellen		Abfahrtszeiten																
Ramhofstraße					11.19			18.19		18.50			20.50					
Benediktinerstraße					20			20		50			50					
Aplerbeck Markt					21			21		51			51					
Aplerbeck	an				11.22			18.22		18.52			20.52					
Aplerbeck	ab				11.22			18.22		18.52			20.52					
Lübckerhofstraße					23			23		53			53					
Aplerbeck Friedhöfe					24			24		54			54					
Ravensweg					25			25		55			55					
Leni-Rommel-Straße					27			27		57			57					
Brackeler Linde					28			28		58			58					
Graffweg					29			29		59			59					
DO-Brackel					30			30		19.00			21.00					
Brackel Kirche	an				11.31			18.31		19.01			21.01					
Brackel Kirche	ab	8.31	9.31	10.31	11.31			18.31		19.01			21.01	21.31	22.01	22.31	23.01	23.31
Auf der Mühle		32	32	32	32			32	02	alle	02	32	02	32	02	32	02	32
Heßlingsweg		34	34	34	34	alle		34	04	30	04	34	04	34	04	34	04	34
DO-Scharmhorst Bf		36	36	36	36	30		36	06	Min.	06	36	06	36	06	36	06	36
Westholz		38	38	38	38	Min.		38	08		08	38	08	38	08	38	08	38
Flughafenstraße		39	39	39	39			39	09		09	39	09	39	09	39	09	39
Feuerwache Scharmhorst		40	40	40	40			40	10		10	40	10	40	10	40	10	40
Scharmhorst Zentrum		41	41	41	41			41	11		11	41	11	41		23.11	23.41	
Schäffleweg		42	42	42	42			42	12		12	42	12	42				
Stresemannstraße		43	43	43	43			43	13		13	43	13	43				
Droote	an	8.44	9.44	10.44	11.44			18.44	19.14		21.14	21.44	22.14	22.44	23.12	23.42		
Droote	ab	8.48	9.48	10.48	11.48			18.48	19.20		21.20	21.50	22.20	22.50				
Kautskystraße		49	49	49	49			49	21		21	51	21	51				
Leveringstraße		50	50	50	50			50	22		22	52	22	52				
In der Liethe		51	51	51	51			51	23		23	53	23	53				
Schleipweg		53	53	53	53			53	25		25	55	25	55				
DO-Derne Bf		54	54	54	54			54	25		25	55	25	55				
Altenderner Straße		55	55	55	55			55	26		26	56	26	56				
Derner Kippshof		56	56	56	56			56	19.27		21.27	21.57	22.27	22.57				
Derne Am Wittfeld		8.59	9.59	10.59	11.59			18.59										

**420**

**422****422**

**DSW21**  
**DO-Derne - Scharnhorst - Brackel - Aplerbeck und zurück**



**422****montags bis freitags****422****DSW21  
Aplerbeck  
DO-Derne - Scharnhorst - Brackel -**

Haltestellen	Abfahrtszeiten															
	X	O	X	X	X	O	X	O	X	O	X	O	X	O	X	
Aplerbeck Gewerbegebiet						8.19	8.49	16.19	16.49	17.19	17.49	18.19	18.49	19.19	19.49	20.19
Zur alten Schule						21	51	21	51	21	51	21	51	21	51	21
Buddenacker						22	52	22	52	22	52	22	52	22	52	22
Haslindestraße						23	53	23	53	23	53	23	53	23	53	23
Funktumsiedlung						24	54	24	54	24	54	24	54	24	54	24
Arcostraße						25	55	25	55	25	55	25	55	25	55	25
Graffweg						27	57	27	57	27	57	27	57	27	57	27
DO-Brackel						28	58	28	58	28	58	28	58	28	58	28
Brackel Kirche	5.59	6.29	6.59	7.19	7.59	29	59	29	59	29	59	29	59	29	59	29
Auf der Mühle	6.00	30	7.00	20	8.00	30	9.00	30	17.00	30	18.00	30	19.00	30		
Breitscheidstraße	01	31	01	21	01	31	01	31	01	31	01	31	01	31		
Am Westheck	04	34	04	24	04	34	04	usw.	34	04	34	04	34	04	34	
Kühlingstraße	05	35	05	25	05	35	05	bis	35	05	35	05	35	05	35	
Tymannstraße	06	36	06	26	06	36	06		36	06	36	06	36	06	36	
Westkamp	07	37	07	27	07	37	07		37	07	37	07	37	07	37	
Sendstraße/Seniorenheim	08	38	08	28	08	38	08		38	08	38	08	38	08	38	
Sunthoffstraße	09	39	09	29	09	39	09		39	09	39	09	39	09	39	
Rüschbrinkstraße	11	41	11	31	11	41	11		41	11	41	11	41	11	41	
Juchostraße	13	6.43	13	33	13	8.43	13		16.43	13	17.43	13	18.43	13	19.43	
Am Zehnthof	6.15		7.15	7.35	8.15		9.15			17.15		18.15		19.15		
Wormsstraße		6.44				8.44			16.44		17.44		18.44		19.44	
Alte Straße		45				45			45		45		45		45	
Kasseler Straße		47				47			47		47		47		47	
Hallesche Straße		48				48			48		48		48		48	
Lenteninsel		6.49				8.49			16.49		17.49		18.49		19.49	

= fährt als Linie 452 weiter in Richtung Saarlandstraße    = fährt als Linie 452 weiter in Richtung Geßlerstraße

**422**

**422****samstags****422****DSW21  
Aplerbeck****DO-Derne - Scharnhorst - Brackel -**

Haltestellen	Abfahrtszeiten											
	X	O	X	O	X	O	X	O	X	O	X	O
Aplerbeck Gewerbegebiet		9.19	9.49	16.19	16.49	17.19	17.49	18.19	18.49	19.19	19.49	20.19
Zur alten Schule		21	51	21	51	21	51	21	51	21	51	21
Buddenacker		22	52	22	52	22	52	22	52	22	52	22
Haslindestraße		23	53	23	53	23	53	23	53	23	53	23
Funktumsiedlung	8.54	24	54	24	54	24	54	24	54	24	54	24
Arcostraße		55	25	55	25	55	25	55	25	55	25	55
Graffweg		57	27	57	27	57	27	57	27	57	27	57
DO-Brackel		58	28	58	28	58	28	58	28	58	28	58
Brackel Kirche		59	29	59	29	59	29	59	29	59	29	19.59 20.29
Auf der Mühle	9.00	30	10.00	30	17.00	30	18.00	30	19.00	30		
Breitscheidstraße		01	31	01	31	01	31	01	31	01	31	
Am Westheck		04	34	04	usw.	34	04	34	04	34	04	34
Kühlingstraße		05	35	05	bis	35	05	35	05	35	05	35
Tymannstraße		06	36	06	36	06	36	06	36	06	36	06
Westkamp		07	37	07	37	07	37	07	37	07	37	07
Sendstraße/Seniorenheim		08	38	08	38	08	38	08	38	08	38	08
Sunthoffstraße		09	39	09	39	09	39	09	39	09	39	09
Rüschbrinkstraße		11	41	11	41	11	41	11	41	11	41	11
Juchostraße		13	9.43	13	16.43	13	17.43	13	18.43	13	19.43	
Am Zehnthof	9.15		10.15		17.15		18.15		19.15			
Wormsstraße		9.44		16.44		17.44		18.44		19.44		
Alte Straße		45		45		45		45		45		
Kasseler Straße		47		47		47		47		47		
Hallesche Straße		48		48		48		48		48		
Lenteninsel		9.49		16.49		17.49		18.49		19.49		

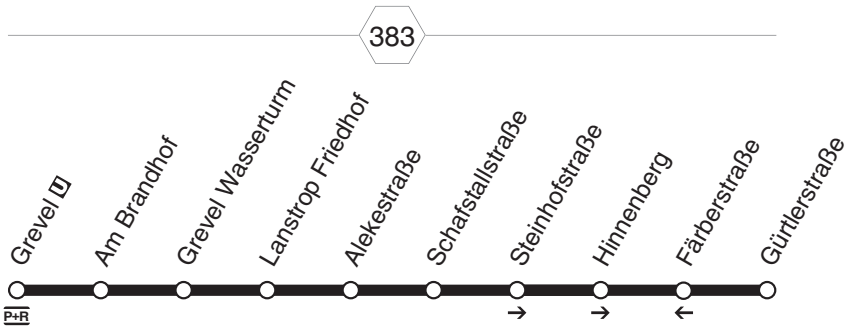
= fährt als Linie 452 weiter in Richtung Saarlandstraße    = fährt als Linie 452 weiter in Richtung Geßlerstraße

**422**

**422****montags bis freitags****samstags****422****DSW21 DO-Lenteninsel - Wambel - Brackel - Aplerbeck Gewerbegebiet**

Haltestellen	Abfahrtszeiten													
Lenteninsel	7.08	8.08		19.08			9.08	19.08						
Hallesche Straße	09	09		09			09	09						
Kasseler Straße	10	10		10			10	10						
Alte Straße	11	11		11			11	11						
Wormsstraße	7.12	8.12		19.12			9.12	19.12						
Am Zehnthof	6.42	} 7.42	}	18.42	} 19.42	}	8.42	} 18.42	}	19.42	}			
Juchostraße	44	7.14	44	8.14	44	19.14	44	9.14	44	19.14	44			
Rüschbrinkstraße	47	17	47	17	47	17	47	17	47	17	47			
Sunthoffstraße	48	18	48	18	48	18	48	18	48	18	48			
Sendstraße/Seniorenheim	50	20	50	20	50	20	50	20	50	20	50			
Westkamp	51	21	51	21	51	21	51	21	51	21	51			
Tymannstraße	52	22	52	22	52	22	52	22	52	22	52			
Kühlingstraße	53	23	53	23	usw.	53	23	53	usw.	53	23	53		
Am Westheck	54	24	54	24	bis	54	24	54	bis	54	24	54		
Breitscheidstraße	56	26	56	26		56	26	56		56	26	56		
Auf der Mühle	57	27	57	27		57	27	57		57	27	57		
Brackel Kirche	59	29	59	29		59	29	59		59	29	59		
DO-Brackel	7.00	30	8.00	30	19.00	30	20.00	9.00	30	19.00	30	20.00		
Graffweg		31	01	31		01	31	01		01	31	01		
Arcostraße		32	02	32		02	32	02		02	32	02		
Funktumsiedlung	7.33		03	33		03	33	03		03	33	03		
Haslindestraße			04	34		04	34	04		04	34	04		
Buddenacker			06	36		06	36	06		06	36	06		
Zur alten Schule			07	37		07	37	07		07	37	07		
Holtchen			10	40		10	40	10		10	40	10		
Bauhaus Aplerbeck			11	41		11	41	11		11	41	11		
Aplerbeck Gewerbegebiet			8.12	8.42		19.12	19.42	20.12		9.12	9.42	19.12	19.42	20.12

**422**



**423****montags bis freitags****423****DSW21 DO-Grevel - Lanstrop**

Haltestellen	Abfahrtszeiten																
			S	S	S	S	S	S		S		S	S				
Grevel	4.33		11.53	12.03	12.13	12.23	12.33	12.43	12.53		16.23	16.33	20.13	20.36	0.06		
Am Brandhof	34		54	04	14	24	34	44	54		24	34	14	37	07		
Grevel Wasserturm	35		55	05	15	25	35	45	55		25	35	15	38	08		
Lanstrop Friedhof	36	alle	56	06	16	26	36	46	56	usw.	26	36	alle	16	39	alle	09
Alekestraße	38	20	58	08	18	28	38	48	58	bis	28	38	20	18	41	30	11
Schafstallstraße	39	Min.	59	09	19	29	39	49	59		29	39	Min.	19	42	Min.	12
Steinhofstraße	40		12.00	10	20	30	40	50	13.00		30	40		20	43		13
Hinnenberg	41		01	11	21	31	41	51	01		31	41		21	44		14
Gürtlerstraße	4.41		12.01	12.11	12.21	12.31	12.41	12.51	13.01		16.31	16.41	20.21	20.44	0.14		

S = fährt an Schultagen

**423****samstags****sonn- und feiertags**

Haltestellen	Abfahrtszeiten													
Grevel	5.36		8.06	8.33		20.13	20.36		0.06		8.24	9.06		0.06
Am Brandhof	37		07	34		14	37		07		25	07		07
Grevel Wasserturm	38		08	35		15	38		08		26	08		08
Lanstrop Friedhof	39	alle	09	36	alle	16	39	alle	09		27	09	alle	09
Alekestraße	41	30	11	38	20	18	41	30	11		29	11	30	11
Schafstallstraße	42	Min.	12	39	Min.	19	42	Min.	12		30	12	Min.	12
Steinhofstraße	43		13	40		20	43		13		31	13		13
Hinnenberg	44		14	41		21	44		14		32	14		14
Gürtlerstraße	5.44		8.14	8.41		20.21	20.44		0.14		8.32	9.14		0.14

**423**

**423****montags bis freitags**


Haltestellen	Abfahrtszeiten									
			<b>S</b>		<b>S</b>		<b>S</b>			
Gürtlerstraße	4.22		6.22	6.32	6.42	6.52	7.02	7.12	7.22	12.02
Färberstraße	23		23	33	43	53	03	13	23	03
Schafstallstraße	24	alle	24	34	44	54	04	14	24	alle 04
Alekestraße	25	20	25	35	45	55	05	15	25	20 05
Lanstop Friedhof	26	Min.	26	36	46	56	06	16	26	Min. 06
Grevel Wasserturm	27		27	37	47	57	07	17	27	07
Am Brandhof	29		29	39	49	59	09	19	29	09
Grevel	4.30		6.30	6.40	6.50	7.00	7.10	7.20	7.30	12.10

**S** = fährt an Schultagen**423****montags bis freitags**

Haltestellen	Abfahrtszeiten													
		<b>S</b>		<b>S</b>		<b>S</b>			<b>S</b>					
Gürtlerstraße	12.12	12.22	12.32	12.42	12.52	13.02			16.32	16.42		20.22	20.45	23.45
Färberstraße	13	23	33	43	53	03			33	43		23	46	46
Schafstallstraße	14	24	34	44	54	04	usw.		34	44	alle	24	47	alle 47
Alekestraße	15	25	35	45	55	05	bis		35	45	20	25	48	30 48
Lanstop Friedhof	16	26	36	46	56	06			36	46	Min.	26	49	Min. 49
Grevel Wasserturm	17	27	37	47	57	07			37	47		27	50	50
Am Brandhof	19	29	39	49	59	09			39	49		29	52	52
Grevel	12.20	12.30	12.40	12.50	13.00	13.10			16.40	16.50		20.30	20.53	23.53

**S** = fährt an Schultagen**423****DSW21 DO-Lanstop - Grevel****423**

**423****samstags****sonn- und feiertags**

Haltestellen	Abfahrtszeiten													
Gürtlerstraße	<b>5.15</b>		<b>8.15</b>	<b>8.42</b>		<b>20.22</b>	<b>20.45</b>		<b>23.45</b>			<b>8.15</b>	<b>23.45</b>	
Färberstraße	16		16	43		23	46		46			16	46	
Schafstallstraße	17	alle	17	44	alle	24	47	alle	47			17	alle	47
Alekestraße	18	30	18	45	20	25	48	30	48			18	30	48
Lanstrop Friedhof	19	Min.	19	46	Min.	26	49	Min.	49			19	Min.	49
Grevel Wasserturm	20		20	47		27	50		50			20	50	
Am Brandhof	22		22	49		29	52		52			22	52	
Grevel 	<b>5.23</b>		<b>8.23</b>	<b>8.50</b>		<b>20.30</b>	<b>20.53</b>		<b>23.53</b>			<b>8.23</b>	<b>23.53</b>	

**423****DSW21 DO-Lanstrop - Grevel****423**





**424****montags bis freitags****samstags** →**424****DSW21****DO-Lanströp - Kurl - Scharnhorst**

Haltestellen	Abfahrtszeiten													
	5.10	6.15	7.15	8.17	9.17	10.17	11.17	12.17	13.17	14.17	15.29	18.29	8.29	15.29
Gürtlerstraße														
Färberstraße	11	16	16	18	18	18	18	18	18	18	30	30	30	30
Schafstallstraße	12	17	17	19	19	19	19	19	19	19	31	31	31	31
Alekestraße	13	18	18	20	20	20	20	20	20	20	32	32	32	32
Scheitenskamp	14	19	19	21	21	21	21	21	21	21	33	33	33	33
Böninghauser Feld	14	19	19	21	21	21	21	21	21	21	33	33	33	33
Böninghauser Straße	15	20	20	22	22	22	22	22	22	22	34	34	34	34
Kurl Friedhof	17	22	22	24	24	24	24	24	24	24	36	36	36	36
DO-Kurl Bf	18	23	23	25	25	25	25	25	25	25	37	37	37	37
Haustenbecke	19	24	24	26	26	26	26	26	26	26	38	38	38	38
Husener Straße	20	25	25	27	27	27	27	27	27	27	39	39	39	39
Wickeder Straße	20	25	25	27	27	27	27	27	27	27	39	39	39	39
Lohheide	21	26	26	28	28	28	28	28	28	28	40	40	40	40
Wicker Heck	22	27	27	29	29	29	29	29	29	29	41	41	41	41
Fohlenkampstraße	23	28	28	30	30	30	30	30	30	30	42	42	42	42
Flemerskamp	24	29	29	31	31	31	31	31	31	31	43	43	43	43
Kurl Krankenhaus	26	31	31	33	33	33	33	33	33	33	45	45	45	45
Mühlackerstraße/Kurl Bf	27	32	32	34	34	34	34	34	34	34	46	46	46	46
Kurl Friedhof	28	33	33	35	35	35	35	35	35	35	47	47	47	47
Greveler Straße	30	35	35	37	37	37	37	37	37	37	49	49	49	49
Lübbingweg	32	6.37	7.37	8.39	39	39	39	12.39	13.39	14.39	51	51	51	51
Droote	an	5.33			9.40	10.40	11.40				15.52	18.52	8.52	15.52
Droote	ab	5.35			9.42	10.42	11.42				15.54	18.54	8.54	15.54
Stresemannstraße		6.38	7.38	8.40				12.40	13.40	14.40				
Schäffleweg		40	40	42				42	42	42				
Scharnhorst Zentrum	5.36	6.42	7.42	44	9.43	10.43	11.43	44	44	44	15.55	18.55	8.55	15.55
Lautstraße				45				45	45	45				
Mansfeldstraße				47				47	47	47				
Gleiwitzstraße				48				48	48	48				
Labandstraße				49				49	49	49				
Siegfried-Drupp-Straße				50				50	50	50				
Westholz Grundschule				8.51				12.51	13.51	14.51				

= fährt an schulfreien Tagen bis Westholz Grundschule; an Schultagen ab Siegfried-Drupp-Straße weiter über Hans-Peters-Straße bis Springorumstraße

= fährt als Linie 427 weiter in Richtung Hörde

**424**



424

montags bis freitags

samstags



424

DSW21

DO-Scharnhorst - Kurl - Lanstrop

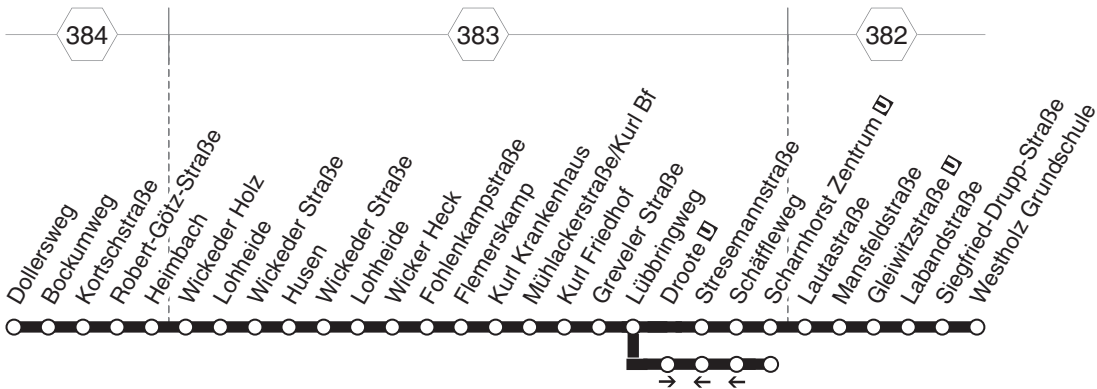
Haltestellen	Abfahrtszeiten														
Westholz Grundschule	8.37					12.37	13.37						16.49		
Siegfried-Drupp-Straße	38					38	38						50		
Labandstraße	39					39	39						51		
Gleiwitzstraße	40					40	40						52		
Mansfeldstraße	41					41	41						53		
Lautastraße	42					42	42						54		
Scharnhorst Zentrum	7.50	44	9.44	10.44	11.44	44	44	14.56	15.56	56	17.56	18.56		9.56	15.56
Schäffleweg	51	45	45	45	45	45	45	57	57	57	57	57		57	57
Stresemannstraße	52	46	46	46	46	46	46	58	58	58	58	58		58	58
Lübringweg	53	47	47	47	47	47	47	59	59	59	59	59		59	59
Greveler Straße	55	49	49	49	49	49	49	15.01	16.01	17.01	18.01	19.01		10.01	16.01
Kurl Friedhof	57	51	51	51	51	51	51	03	03	03	03	03		03	03
Mühlackerstraße/Kurl Bf	58	52	52	52	52	52	52	04	04	04	04	04		04	04
Kurl Krankenhaus	59	53	53	53	53	53	53	05	05	05	05	05		05	05
Flemerskamp	8.01	55	55	55	55	55	55	07	07	07	07	07		07	07
Fohlenkampstraße	02	56	56	56	56	56	56	08	08	08	08	08		08	08
Wicker Heck	03	57	57	57	57	57	57	09	09	09	09	09		09	09
Lohheide	04	58	58	58	58	58	58	10	10	10	10	10		10	alle
Wickeder Straße	7.05	05	59	59	59	59	59	11	11	11	11	11		11	60
Husener Straße	05	05	59	59	59	59	59	11	11	11	11	11		11	Min.
Haustenbecke	06	06	9.00	10.00	11.00	12.00	13.00	14.00	12	12	12	12		12	12
DO-Kurl Bf	07	07	01	01	01	01	01	01	13	13	13	13		13	13
Kurl Friedhof	08	08	02	02	02	02	02	02	14	14	14	14		14	14
Bönninghauser Straße	10	10	04	04	04	04	04	04	16	16	16	16		16	16
Bönninghauser Feld	10	10	04	04	04	04	04	04	16	16	16	16		16	16
Scheitenskamp	11	11	05	05	05	05	05	05	17	17	17	17		17	17
Alekestraße	12	12	06	06	06	06	06	06	18	18	18	18		18	18
Schafstallstraße	13	13	07	07	07	07	07	07	19	19	19	19		19	19
Steinhofstraße	14	14	08	08	08	08	08	08	20	20	20	20		20	20
Hinnenberg	15	15	09	09	09	09	09	09	21	21	21	21		21	21
Gürtlerstraße	7.15	8.15	9.09	10.09	11.09	12.09	13.09	14.09	15.21	16.21	17.21	18.21	19.21	10.21	16.21

424





425



425

DO-Wickede - Husen - Kurl - Scharnhorst  
DSW21  
und zurück



425

**425****montags bis freitags****425****DSW21****DO-Wickede - Husen - Kurl - Scharnhorst**

Haltestellen	Abfahrtszeiten															
	<b>☒</b>															
Dollersweg	6.07	6.44	7.07	7.44	8.44	9.44	10.44	11.44	12.44	13.44	14.44	15.56	16.56	17.56	18.56	19.56
Bockumweg	09	46	09	46	46	46	46	46	46	46	46	58	58	58	58	58
Kortschstraße	11	48	11	48	48	48	48	48	48	48	48	16.00	17.00	18.00	19.00	20.00
Robert-Götz-Straße	12	49	12	49	49	49	49	49	49	49	49	01	01	01	01	01
Heimbach	13	50	13	50	50	50	50	50	50	50	50	02	02	02	02	02
Wickeder Holz	15	52	15	52	52	52	52	52	52	52	52	04	04	04	04	04
Lohheide	16	53	16	53	53	53	53	53	53	53	53	05	05	05	05	05
Wickeder Straße	17	54	17	54	54	54	54	54	54	54	54	06	06	06	06	06
Husen	18	55	7.18	55	55	55	55	55	55	55	55	07	07	07	07	07
Wickeder Straße	20	57		57	57	57	57	57	57	57	57	09	09	09	09	09
Lohheide	21	58		58	58	58	58	58	58	58	58	10	10	10	10	10
Wicker Heck	22	59		59	59	59	59	59	59	59	59	11	11	11	11	11
Fohlenkampstraße	23	7.00		8.00	9.00	10.00	11.00	12.00	13.00	14.00	15.00	12	12	12	12	12
Flemerskamp	24	01		01	01	01	01	01	01	01	01	13	13	13	13	13
Kurl Krankenhaus	26	03		03	03	03	03	03	03	03	03	15	15	15	15	15
Mühlackerstraße/Kurl Bf	6.27	04		04	04	04	04	04	04	04	04	16	16	16	16	16
Kurl Friedhof		05		05	05	05	05	05	05	05	05	17	17	17	17	17
Greveler Straße		07		07	07	07	07	07	07	07	07	19	19	19	19	19
Lübringweg		7.09		8.09	09	10.09	11.09	12.09	09	09	09	21	17.21	18.21	19.21	20.21
Stresemannstraße					10				10	10	10	22				
Schäffleweg					9.12				13.12	14.12	15.12	16.24				
Droote	an	7.10		8.10		10.10	11.10	12.10					17.22	18.22	19.22	20.22
Droote	ab	7.12		8.12		10.12	11.12	12.12					17.24	18.24	19.24	20.24
Scharnhorst Zentrum		7.13		8.13	9.14	10.13	11.13	12.13	13.14	14.14	15.14	16.26	17.25	18.25	19.25	20.25
Lautstraße					15				15	15	15	27				
Mansfeldstraße					17				17	17	17	29				
Gleiwitzstraße					18				18	18	18	30				
Labandstraße					19				19	19	19	31				
Siegfried-Drupp-Straße					20				20	20	20	32				
Westholz Grundschule					9.21				13.21	14.21	15.21	16.33				

☒ = fährt in den Schulferien weiter als Linie 439 in Richtung Asseln

**425**

**425****samstags****sonn- und feiertags****425****DSW21****DO-Wickede - Husen - Kurl - Scharnhorst**

Haltestellen	Abfahrtszeiten															
Dollersweg	7.00	8.00	8.58	9.56		18.56	19.56					11.00	12.00		18.00	19.00
Bockumweg	02	02	9.00	58		58	58					02	02		02	02
Kortschstraße	04	04	02	10.00		19.00	20.00					04	04		04	04
Robert-Götz-Straße	05	05	03	01		01	01					05	05		05	05
Heimbach	06	06	04	02		02	02					06	06		06	06
Wickeder Holz	08	08	06	04		04	04					08	08		08	08
Lohheide	09	09	07	05		05	05					09	09		09	09
Wickeder Straße	10	10	08	06		06	06					10	10		10	10
Husen	11	11	09	07		07	07					11	11		11	11
Wickeder Straße	12	12	10	09		09	09					12	12		12	12
Lohheide	13	13	11	10	alle	10	10					13	13	alle	13	13
Wicker Heck	14	14	12	11	60	11	11					14	14	60	14	14
Fohlenkampstraße	15	15	13	12	Min.	12	12					15	15	Min.	15	15
Flemerskamp	16	16	14	13		13	13					16	16		16	16
Kurl Krankenhaus	18	18	16	15		15	15					18	18		18	18
Mühlackerstraße/Kurl Bf	19	19	17	16		16	16					19	19		19	19
Kurl Friedhof	20	20	18	17		17	17					20	20		20	20
Greveler Straße	22	22	20	19		19	19					22	22		22	22
Lübbingweg	7.24	8.24	9.22	10.21		19.21	20.21					11.24	12.24		18.24	19.24
Stresemannstraße																
Schäffleweg																
Droote	an	7.25	8.25	9.23	10.22		19.22	20.22				11.25	12.25		18.25	19.25
Droote	ab	7.27	8.27	9.25	10.24		19.24	20.24				11.27	12.27		18.27	19.27
Scharnhorst Zentrum		7.28	8.28	9.26	10.25		19.25	20.25				11.28	12.28		18.28	19.28
Lautstraße																
Mansfeldstraße																
Gleiwitzstraße																
Labandstraße																
Siegfried-Drupp-Straße																
Westholz Grundschule																

**425**

**425****montags bis freitags****425****DSW21****DO-Scharnhorst - Kurl - Husen - Wickede**

Haltestellen	Abfahrtszeiten														
Westholz Grundschule					<b>9.07</b>					<b>13.07</b>	<b>14.07</b>	<b>16.19</b>			
Siegfried-Drupp-Straße					08					08	08	20			
Labandstraße					09					09	09	21			
Gleiwitzstraße					10					10	10	22			
Mansfeldstraße					11					11	11	23			
Lautstraße					12					12	12	24			
Scharnhorst Zentrum	<b>5.36</b>	<b>6.35</b>	<b>7.14</b>	<b>8.14</b>	<b>14</b>	<b>10.14</b>	<b>11.14</b>	<b>12.14</b>	<b>14</b>	<b>14</b>	<b>15.26</b>	<b>26</b>	<b>17.26</b>	<b>20.26</b>	
Schäffleweg	37	36	15	15	15	15	15	15	15	15	27	27	27	27	
Stresemannstraße	38	37	16	16	16	16	16	16	16	16	28	28	28	28	
Lübbringweg	39	38	17	17	17	17	17	17	17	17	29	29	29	29	
Greveler Straße	41	40	19	19	19	19	19	19	19	19	31	31	31	31	
Kurl Friedhof	43	42	21	21	21	21	21	21	21	21	33	33	33	33	
Mühlackerstraße/Kurl Bf	44	43	22	22	22	22	22	22	22	22	34	34	34	34	
Kurl Krankenhaus	45	44	23	23	23	23	23	23	23	23	35	35	35	35	
Flemerskamp	47	46	25	25	25	25	25	25	25	25	37	37	37	37	
Fohlenkampstraße	48	47	26	26	26	26	26	26	26	26	38	38	38	38	
Wicker Heck	49	48	27	27	27	27	27	27	27	27	39	39	39	39	
Lohheide	50	49	28	28	28	28	28	28	28	28	40	40	40	40	
Wickeder Straße	51	50	29	29	29	29	29	29	29	29	41	41	41	41	
Husen	52	51	30	30	30	30	30	30	30	30	42	42	42	42	
Wickeder Straße	53	52	32	32	32	32	32	32	32	32	44	44	44	44	
Lohheide	54	53	33	33	33	33	33	33	33	33	45	45	45	45	
Wickeder Holz	55	54	34	34	34	34	34	34	34	34	46	46	46	46	
Heimbach	57	56	36	36	36	36	36	36	36	36	48	48	48	48	
Robert-Götz-Straße	58	57	37	37	37	37	37	37	37	37	49	49	49	49	
Kortschstraße	59	58	38	38	38	38	38	38	38	38	50	50	50	50	
Bockumweg	<b>6.01</b>	<b>7.00</b>	<b>40</b>	<b>40</b>	<b>40</b>	<b>40</b>	<b>40</b>	<b>40</b>	<b>40</b>	<b>40</b>	<b>52</b>	<b>52</b>	<b>52</b>	<b>52</b>	
Dollersweg	<b>6.02</b>	<b>7.01</b>	<b>7.42</b>	<b>8.42</b>	<b>9.42</b>	<b>10.42</b>	<b>11.42</b>	<b>12.42</b>	<b>13.42</b>	<b>14.42</b>	<b>15.54</b>	<b>16.54</b>	<b>17.54</b>	<b>20.54</b>	

alle  
60  
Min.**425**

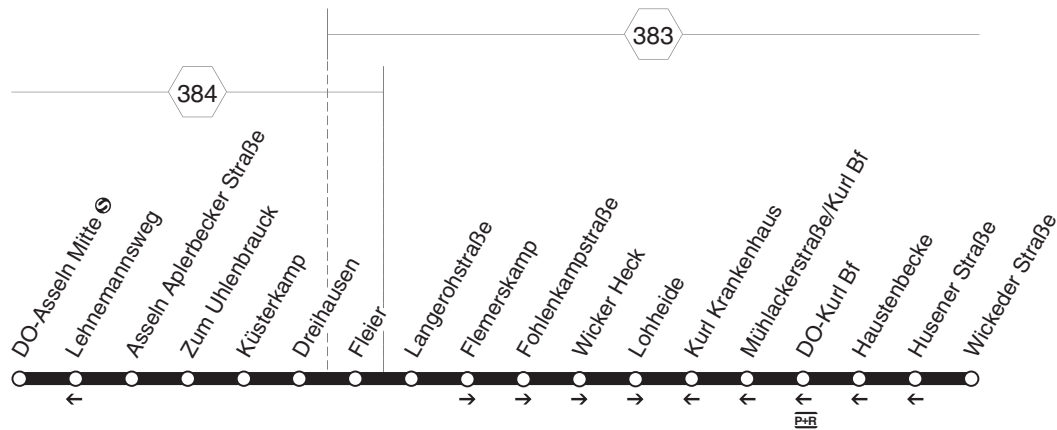
**425****samstags****sonn- und feiertags****425****DSW21****DO-Scharnhorst - Kurl - Husen - Wickede**

Haltestellen	Abfahrtszeiten											
Westholz Grundschule												
Siegfried-Drupp-Straße												
Labandstraße												
Gleiwitzstraße												
Mansfeldstraße												
Lautstraße												
Scharnhorst Zentrum	<b>7.32</b>	<b>8.32</b>	<b>9.26</b>		<b>19.26</b>	<b>20.26</b>		<b>10.32</b>	<b>11.32</b>	<b>18.32</b>	<b>19.32</b>	
Schäffleweg	33	33	27		27	27		33	33	33	33	
Stresemannstraße	34	34	28		28	28		34	34	34	34	
Lübbringweg	35	35	29		29	29		35	35	35	35	
Greveler Straße	37	37	31		31	31		37	37	37	37	
Kurl Friedhof	39	39	33		33	33		39	39	39	39	
Mühlackerstraße/Kurl Bf	40	40	34		34	34		40	40	40	40	
Kurl Krankenhaus	41	41	35		35	35		41	41	41	41	
Flemerskamp	43	43	37		37	37		43	43	43	43	
Fohlenkampstraße	44	44	38	alle	38	38		44	44	alle	44	44
Wicker Heck	45	45	39	60	39	39		45	45	60	45	45
Lohheide	46	46	40	Min.	40	40		46	46	Min.	46	46
Wickeder Straße	47	47	41		41	41		47	47		47	47
Husen	48	48	42		42	42		48	48		48	48
Wickeder Straße	49	49	44		44	44		49	49		49	49
Lohheide	50	50	45		45	45		50	50		50	50
Wickeder Holz	51	51	46		46	46		51	51		51	51
Heimbach	53	53	48		48	48		53	53		53	53
Robert-Götz-Straße	54	54	49		49	49		54	54		54	54
Kortschstraße	55	55	50		50	50		55	55		55	55
Bockumweg	57	57	52		52	52		57	57		57	57
Dollersweg	<b>7.58</b>	<b>8.58</b>	<b>9.54</b>		<b>19.54</b>	<b>20.54</b>		<b>10.58</b>	<b>11.58</b>	<b>18.58</b>	<b>19.58</b>	

**425**



426



426

DO-Asseln - Kurtl - Husen  
DSW21  
und zurück

426





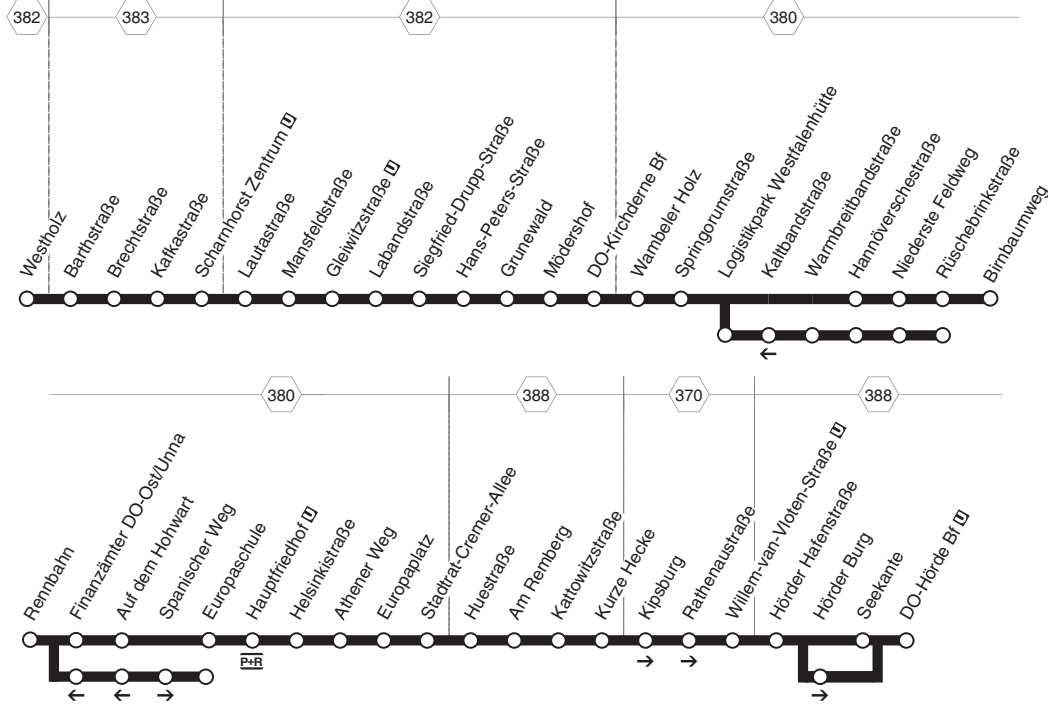
**426****montags bis freitags****samstags****sonn- und feiertags** →

Haltestellen	Abfahrtszeiten														
DO-Asseln Mitte	<b>21.04</b>	<b>21.34</b>	<b>23.34</b>	<b>0.04</b>	<b>21.04</b>	<b>21.34</b>	<b>23.34</b>	<b>0.04</b>	<b>20.04</b>	<b>20.34</b>	<b>23.34</b>	<b>0.04</b>			
Asseln Aplerbecker Straße	05	35	35	05	05	35	35	05	05	35	35	05			
Zum Uhlenbrauck	05	35	35	05	05	35	35	05	05	35	35	05			
Küsterkamp	05	35	35	05	05	35	35	05	05	35	35	05			
Dreihausen	06	36	alle	36	06	06	36	alle	36	06	06	36	alle	36	06
Fleier	07	37	30	37	07	07	37	30	37	07	07	37	30	37	07
Langerohstraße	08	38	Min.	38	08	08	38	Min.	38	08	08	38	Min.	38	08
Flemerskamp	09	39	39	09	09	39	39	09	09	39	39	09			
Fohlenkampstraße	10	40	40	10	10	40	40	10	10	40	40	10			
Wicker Heck	11	41	41	11	11	41	41	11	11	41	41	11			
Lohheide	12	42	42	12	12	42	42	12	12	42	42	12			
Wickeder Straße	<b>21.13</b>	<b>21.43</b>	<b>23.43</b>	<b>0.13</b>	<b>21.13</b>	<b>21.43</b>	<b>23.43</b>	<b>0.13</b>	<b>20.13</b>	<b>20.43</b>	<b>23.43</b>	<b>0.13</b>			

**426****montags bis freitags****samstags****sonn- und feiertags** ←

Haltestellen	Abfahrtszeiten											
Wickeder Straße	<b>21.13</b>	<b>21.43</b>	<b>23.43</b>	<b>0.15</b>	<b>21.13</b>	<b>21.43</b>	<b>23.43</b>	<b>0.15</b>	<b>20.13</b>	<b>20.43</b>	<b>23.43</b>	<b>0.15</b>
Husener Straße	13	43	43	15	13	43	43	15	13	43	43	15
Haustenbecke	14	44	44	16	14	44	44	16	14	44	44	16
DO-Kurl Bf	15	45	45	0.17	15	45	45	0.17	15	45	45	0.17
Mühlackerstraße/Kurl Bf	16	46	46		16	46	46		16	46	46	
Kurl Krankenhaus	17	47	alle	47	17	47	alle	47	17	47	alle	47
Langerohstraße	18	48	30	48	18	48	30	48	18	48	30	48
Fleier	19	49	Min.	49	19	49	Min.	49	19	49	Min.	49
Dreihausen	20	50	50		20	50	50		20	50	50	
Küsterkamp	21	51	51		21	51	51		21	51	51	
Zum Uhlenbrauck	21	51	51		21	51	51		21	51	51	
Asseln Aplerbecker Straße	22	52	52		22	52	52		22	52	52	
Lehnmannsweg	24	54	54		24	54	54		24	54	54	
DO-Asseln Mitte	<b>21.25</b>	<b>21.55</b>	<b>23.55</b>		<b>21.25</b>	<b>21.55</b>	<b>23.55</b>		<b>20.25</b>	<b>20.55</b>	<b>23.55</b>	

**426****DSW21  
und zurück  
DO-Asseln - Kurl - Husen****426**

**427****427**

**DSW21**  
**DO-Scharnhorst - Kirchderne -**  
**Logistikpark Westfalenhütte -**  
**Stadtkrone Ost - Hörde**  
**und zurück**

**427**



427

montags bis freitags



Haltestellen		Abfahrtszeiten													
Westholz	ab	4.57	5.27	5.57	6.17		7.57		17.57		19.57	20.31		23.31	
Barthstraße		58	28	58	18		58		58		58	32		32	
Kafkastraße		5.00	30	6.00	20		8.00		18.00		20.00	34		34	
Scharnhorst Zentrum		02	32	02	22	6.42	02		02		02	36		36	
Mansfeldstraße		05	35	05	25	45	05		05		05	39		39	
Gleiwitzstraße		06	36	06	26	46	06		06		06	40		40	
Labandstraße		07	37	07	27	47	07		07		07	41		41	
Hans-Peters-Straße		09	39	09	29	49	09		09		09	42		42	
Grunewald		10	40	10	30	50	10		10		10	43		43	
DO-Kirchderne Bf		13	43	13	33	53	13		13		13	45		45	
Springorumstraße		5.15	5.45	6.15	6.35	6.55	8.15		18.15		20.15	20.47		23.47	
Logistikpark Westfalenhütte														0.07	
Warmbreitbandstraße														08	
Hannöversche Straße		5.17	5.47	6.17	6.37	6.57	8.17		18.17		20.17	20.49		23.49	
Rüschbrinkstraße	an	5.20	5.50	6.20	6.40	7.00	usw.	8.20	alle	18.20	alle	20.20	20.52	alle	23.52
Rüschbrinkstraße	ab	5.21	5.51	6.21	6.41	7.01	bis	8.21	20	18.21	30	20.21	20.52	30	23.52
Rennbahn		5.23	5.53	6.23	6.43	7.03		8.23	Min.	18.23	Min.	20.23	20.54	Min.	23.54
Europaschule															
Finanzämter Dortmund-Ost/Unna		5.24	5.54	6.24	6.44	7.04	8.24		18.24		20.24	20.55		23.55	
Europaschule		26	56	26	46	06	26		26		26	57		57	
Hauptfriedhof	an	5.27	5.57	6.27	6.47	7.07	8.27		18.27		20.27	20.58		23.58	
Hauptfriedhof	ab	5.28	5.58	6.28	6.48	7.08	8.28		18.28		20.28	20.58		23.58	
Helsinkistraße		30	6.00	30	50	10	30		30		30	21.00		0.00	
Europaplatz		31	01	31	51	11	31		31		31	01		01	
Stadtrat-Cremer-Allee		32	02	32	52	12	32		32		32	02		02	
Am Remberg		35	05	35	55	15	35		35		35	04		04	
Kattowitzstraße		36	06	36	56	16	36		36		36	05		05	
Kurze Hecke		37	07	37	57	17	37		37		37	06		06	
Willem-van-Vloten-Straße		40	10	40	7.00	20	40		40		40	08		08	
Hörder Burg		43	13	43	03	23	43		43		43	10		10	
DO-Hörde Bf	an	5.45	6.15	6.45	7.05	7.25	8.45		18.45		20.45	21.12		0.12	

427

DSW21  
Logistikpark Westfalenhütte -  
Stadtkrone Ost - Hörde



427

**427****samstags**

Haltestellen		Abfahrtszeiten					
Westholz	ab	<b>5.45</b>	<b>7.45</b>	<b>8.27</b>	<b>19.57</b>	<b>20.31</b>	<b>23.31</b>
Barthstraße		46	46	28	58	32	32
Kafkastraße		48	48	30	<b>20.00</b>	34	34
Scharnhorst Zentrum		50	50	32	02	36	36
Mansfeldstraße		53	53	35	05	39	39
Gleiwitzstraße		54	54	36	06	40	40
Labandstraße		55	55	37	07	41	41
Hans-Peters-Straße		56	56	39	09	42	42
Grunewald		57	57	40	10	43	43
DO-Kirchderne Bf		59	59	43	13	45	45
Springorumstraße		<b>6.01</b>	<b>8.01</b>	<b>8.45</b>	<b>20.15</b>	<b>20.47</b>	<b>23.47</b>
Logistikpark Westfalenhütte							0.07
Warmbreitbandstraße							08
Hannöversche Straße		<b>6.03</b>	<b>8.03</b>	<b>8.47</b>	<b>20.17</b>	<b>20.49</b>	<b>23.49</b>
Rüschbrinkstraße	an	6.06	alle 30	8.06	alle 30	8.50	alle 30
Rüschbrinkstraße	ab	6.06	30	8.06	30	8.51	30
Rennbahn		6.08	Min.	8.08	Min.	8.53	Min.
Europaschule							
Finanzämter Dortmund-Ost/Unna		<b>6.09</b>	<b>8.09</b>	<b>8.54</b>	<b>20.24</b>	<b>20.55</b>	<b>23.55</b>
Europaschule		11	11	56	26	57	57
Hauptfriedhof	an	<b>6.12</b>	<b>8.12</b>	<b>8.57</b>	<b>20.27</b>	<b>20.58</b>	<b>23.58</b>
Hauptfriedhof	ab	<b>6.12</b>	<b>8.12</b>	<b>8.58</b>	<b>20.28</b>	<b>20.58</b>	<b>23.58</b>
Helsinkistraße		14	14	9.00	30	21.00	0.00
Europaplatz		15	15	01	31	01	01
Stadtrat-Cremer-Allee		16	16	02	32	02	02
Am Remberg		18	18	05	35	04	04
Kattowitzstraße		19	19	06	36	05	05
Kurze Hecke		20	20	07	37	06	06
Willem-van-Vloten-Straße		22	22	10	40	08	08
Hörder Burg		24	24	13	43	10	10
DO-Hörde Bf	an	<b>6.26</b>	<b>8.26</b>	<b>9.15</b>	<b>20.45</b>	<b>21.12</b>	<b>0.12</b>

**427****DSW21**
**DO-Scharnhorst - Kirchderne -  
 Logistikpark Westfalenhütte -  
 Stadtkrone Ost - Hörde**
**427**

**427****sonn- und feiertags**

Haltestellen		Abfahrtszeiten							
Westholz	ab	8.15	9.15	10.15	11.15		18.45	19.16	22.16
Barthstraße		16	16	16	16		46	17	17
Kafkastraße		18	18	18	18		48	19	19
Scharnhorst Zentrum		20	20	20	20		50	21	21
Mansfeldstraße		23	23	23	23		53	23	23
Gleiwitzstraße		24	24	24	24		54	24	24
Labandstraße		25	25	25	25		55	25	25
Hans-Peters-Straße		26	26	26	26		56	26	alle 26
Grunewald		27	27	27	27		57	27	60 27
DO-Kirchderne Bf		29	29	29	29		59	29	Min. 29
Springorumstraße		8.31	9.31	10.31	11.31		19.01	19.31	22.31
Logistikpark Westfalenhütte									
Warmbreitbandstraße									
Hannöversche Straße		8.33	9.33	10.33	11.33		19.03	19.33	22.33
Rüschbrinkstraße	an	8.36	9.36	10.36	11.36	alle	19.06	19.36	22.36
Rüschbrinkstraße	ab	8.36	9.36	10.36	11.36	30	19.06	19.38	22.38
Rennbahn		8.38	9.38	10.38	11.38	Min.	19.08	40	40
Europaschule								19.42	22.42
Finanzämter Dortmund-Ost/Unna		8.39	9.39	10.39	11.39		19.09		
Europaschule		41	41	41	41			11	
Hauptfriedhof	an	8.42	9.42	10.42	11.42		19.12		
Hauptfriedhof	ab	8.42	9.42	10.42	11.42		19.12		
Helsinkistraße		44	44	44	44			14	
Europaplatz		45	45	45	45			15	
Stadtrat-Cremer-Allee		46	46	46	46			16	
Am Remberg		48	48	48	48			18	
Kattowitzstraße		49	49	49	49			19	
Kurze Hecke		50	50	50	50			20	
Willem-van-Vloten-Straße		52	52	52	52			22	
Hörder Burg		54	54	54	54			24	
DO-Hörde Bf	an	8.56	9.56	10.56	11.56		19.26		

**427****DSW21**
**DO-Scharnhorst - Kirchderne -  
 Logistikpark Westfalenhütte -  
 Stadtkrone Ost - Hörde**
**427**

**427****montags bis freitags**

Haltestellen		Abfahrtszeiten													
		<b>S</b>													
DO-Hörde Bf <b>U</b>	ab	4.47	6.17	6.37	6.57	7.17	18.17	18.47	19.17	19.49	22.49				
Seekante		49	19	39	59	19	19	49	19	51	51				
Willem-van-Floten-Straße <b>U</b>		52	22	42	7.02	22	22	52	22	53	53				
Kurze Hecke		53	23	43	03	23	23	53	23	54	54				
Kattowitzstraße		54	24	44	04	24	24	54	24	55	55				
Am Remberg		56	26	46	06	26	26	56	26	57	57				
Stadtrat-Cremer-Allee		58	28	48	08	28	28	58	28	59	59				
Europaplatz		59	29	49	09	29	29	59	29	20.00	23.00				
Helsinkistraße		5.01	31	51	11	31	31	19.01	31	02	02				
Hauptfriedhof <b>U</b>	an	5.03	6.33	6.53	7.13	7.33	18.33	19.03	19.33	20.04	23.04				
Hauptfriedhof <b>U</b>	ab	5.04	6.34	6.54	7.14	7.34	18.34	19.04	19.34	20.04	23.04				
Europaschule		05	35	55	15	35	35	05	35	05	05				
Finanzämter Dortmund-Ost/Unna		08	38	58	18	38	38	08	38	07	07				
Rennbahn		09	39	59	19	39	39	09	39	08	08				
Rüschebrinkstraße	an	5.13	6.43	7.03	7.23	7.43	18.43	19.13	19.43	20.11	23.11				
Rüschebrinkstraße	ab	4.46	5.13	alle	6.43	7.03	7.23	7.43	alle	18.43	19.13	19.43	20.11	alle	23.11
Hannöversche Straße		4.48	5.15	30	6.45	7.05	7.25	7.45	20	18.45	19.15	19.45	20.13	30	23.13
Warmbreitbandstraße				Min.					Min.					Min.	
Kaltbandstraße															
Logistikpark Westfalenhütte															
Springorumstraße		4.51	5.18	6.48	7.08	7.28	7.38	7.48	18.48	19.18	19.48	20.15	23.15		
Wambeler Holz		52	19	49	09	29	39	49	49	19	49	16	16		
DO-Kirchderne Bf		53	20	50	10	30	40	50	50	20	50	17	17		
Mödershof		54	21	51	11	31	41	51	51	21	51	18	18		
Grunewald		56	23	53	13	33	43	53	53	23	53	19	19		
Hans-Peters-Straße		57	24	54	14	34	44	54	54	24	54	20	20		
Labandstraße		58	25	55	15	35	45	55	55	25	55	21	21		
Gleiwitzstraße <b>U</b>		59	26	56	16	36	46	56	56	26	56	22	22		
Mansfeldstraße		5.00	27	57	17	37	47	57	57	27	57	23	23		
Scharnhorst Zentrum <b>U</b>		03	30	7.00	20	40	7.50	8.00	19.00	30	20.00	26	26		
Kafkastraße		04	31	01	21	41	01	01	01	31	01	27	27		
Barthstraße		06	33	03	23	43	03	03	03	33	03	29	29		
Westholz	an	5.07	5.34	7.04	7.24	7.44	8.04	19.04	19.34	20.04	20.30	23.30			

**S** = fährt an Schultagen**427**
**DO-Hörde - Stadtkrone Ost - Wambel -  
 Logistikpark Westfalenhütte - Kirchderne -  
 Scharnhorst**
**427**

**427****samstags**

Haltestellen		Abfahrtszeiten										
DO-Hörde Bf	ab	<b>6.31</b>		<b>8.31</b>	<b>8.47</b>		<b>19.17</b>	<b>19.49</b>	<b>22.49</b>			
Seekante		33		33	49		19	51	51			
Willem-van-Valten-Straße		35		35	52		22	53	53			
Kurze Hecke		36		36	53		23	54	54			
Kattowitzstraße		37		37	54		24	55	55			
Am Remberg		39		39	56		26	57	57			
Stadtrat-Cremer-Allee		41		41	58		28	59	59			
Europaplatz		42		42	59		29	<b>20.00</b>	<b>23.00</b>			
Helsinkistraße		44		44	<b>9.01</b>		31	02	02			
Hauptfriedhof	an	<b>6.46</b>		<b>8.46</b>	<b>9.03</b>		<b>19.33</b>	<b>20.04</b>	<b>23.04</b>			
Hauptfriedhof	ab	<b>6.46</b>		<b>8.46</b>	<b>9.04</b>		<b>19.34</b>	<b>20.04</b>	<b>23.04</b>			
Europaschule		47		47	05		35	05	05			
Finanzämter Dortmund-Ost/Unna		49		49	08		38	07	07			
Rennbahn		50		50	09		39	08	08			
Rüschebrinkstraße	an		<b>6.53</b>		<b>8.53</b>	<b>9.13</b>		<b>19.43</b>	<b>20.11</b>	<b>23.11</b>		
Rüschebrinkstraße	ab	<b>5.53</b>	<b>6.23</b>	<b>6.53</b>	alle	<b>8.53</b>	<b>9.13</b>	alle	<b>19.43</b>	<b>20.11</b>	alle	<b>23.11</b>
Hannöversche Straße		55	<b>6.25</b>	<b>6.55</b>	30	<b>8.55</b>	<b>9.15</b>	30	<b>19.45</b>	<b>20.13</b>	30	<b>23.13</b>
Warmbreitbandstraße		58			Min.			Min.			Min.	
Kaltbandstraße		58										
Logistikpark Westfalenhütte		<b>5.59</b>										
Springorumstraße			<b>6.27</b>	<b>6.57</b>		<b>8.57</b>	<b>9.18</b>		<b>19.48</b>	<b>20.15</b>		<b>23.15</b>
Wambeler Holz			28	58		58	19		49	16		16
DO-Kirchderne Bf			29	59		59	20		50	17		17
Mödershof			30	<b>7.00</b>		<b>9.00</b>	21		51	18		18
Grunewald			31	01		01	23		53	19		19
Hans-Peters-Straße			32	02		02	24		54	20		20
Labandstraße			33	03		03	25		55	21		21
Gleiwitzstraße			34	04		04	26		56	22		22
Mansfeldstraße			35	05		05	27		57	23		23
Scharnhorst Zentrum			38	08		08	30		<b>20.00</b>	26		26
Kafkastraße			39	09		09	31		01	27		27
Barthstraße			41	11		11	33		03	29		29
Westholz	an		<b>6.42</b>	<b>7.12</b>		<b>9.12</b>	<b>9.34</b>		<b>20.04</b>	<b>20.30</b>		<b>23.30</b>

**427**

**DSW21**  
**Logistikpark Westfalenhütte - Kirchderne - Scharnhorst**

**427**

**427****sonn- und feiertags**

Haltestellen		Abfahrtszeiten					
DO-Hörde Bf	ab	<b>9.01</b>	<b>10.01</b>	<b>11.01</b>	<b>19.01</b>		
Seekante		03	03	03	03		
Willem-van-Floten-Straße		05	05	05	05		
Kurze Hecke		06	06	06	06		
Kattowitzstraße		07	07	07	07		
Am Remberg		09	09	09	09		
Stadtrat-Cremer-Allee		11	11	11	11		
Europaplatz		12	12	12	12		
Helsinkistraße		14	14	14	14		
Hauptfriedhof	an	<b>9.16</b>	<b>10.16</b>	<b>11.16</b>	<b>19.16</b>		
Hauptfriedhof	ab	<b>9.16</b>	<b>10.16</b>	<b>11.16</b>	<b>19.16</b>		
Europaschule		17	17	17	17	19.47	22.47
Finanzämter Dortmund-Ost/Unna		19	19	19	19	49	49
Rennbahn		20	20	20	20	50	50
Rüschbrinkstraße	an	<b>9.23</b>	<b>10.23</b>	<b>11.23</b>	<b>19.23 19.53 22.53</b>		
Rüschbrinkstraße	ab	<b>9.23</b>	<b>10.23</b>	<b>11.23</b>	alle	<b>19.23 19.54 22.54</b>	
Hannöversche Straße		<b>9.25</b>	<b>10.25</b>	<b>11.25</b>	30	<b>19.25 19.56 22.56</b>	
Warmbreitbandstraße					Min.		
Kaltbandstraße							
Logistikpark Westfalenhütte							
Springorumstraße		<b>9.27</b>	<b>10.27</b>	<b>11.27</b>	<b>19.27</b>	<b>19.58</b> alle	<b>22.58</b>
Wambeler Holz		28	28	28	28	59 60	59
DO-Kirchderne Bf		29	29	29	29	20.00 Min.	23.00
Mödershof		30	30	30	30	01	01
Grunewald		31	31	31	31	02	02
Hans-Peters-Straße		32	32	32	32	03	03
Labandstraße		33	33	33	33	04	04
Gleiwitzstraße		34	34	34	34	05	05
Mansfeldstraße		35	35	35	35	06	06
Scharnhorst Zentrum		38	38	38	38	09	09
Kafkastraße		39	39	39	39	10	10
Barthstraße		41	41	41	41	12	12
Westholz	an	<b>9.42</b>	<b>10.42</b>	<b>11.42</b>	<b>19.42</b>	<b>20.13</b>	<b>23.13</b>

**427**

**DSW21**  
**DO-Hörde - Stadtkrone Ost - Wambel -**  
**Logistikpark Westfalenhütte - Kirchderne -**  
**Scharnhorst**

**427**

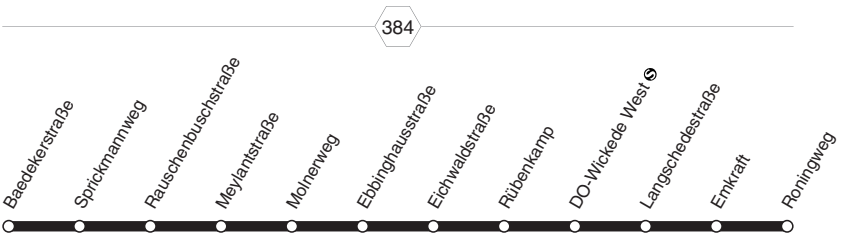


**DSW21**  
und zurück



428

428



428

**428****montags bis freitags**

Haltestellen	Abfahrtszeiten										
Baedekerstraße	<b>5.38</b>	<b>6.53</b>	<b>7.53</b>	<b>9.08</b>	<b>13.08</b>	<b>19.38</b>	<b>20.08</b>	<b>20.38</b>	<b>21.08</b>		
Sprickmannweg	39	54	54	09	09	39	09	39	09		
Rauschenbuschstraße	40	55	55	10	10	40	10	40	10		
Meylantstraße	41	56	56	11	11	41	11	41	11		
Molnerweg	42	alle	57	alle	57	alle	12	alle	12	alle	42
Ebbinghausstraße	43	15	58	10	58	15	13	30	13	15	43
Eichwaldstraße	45	Min.	<b>7.00</b>	Min.	<b>8.00</b>	Min.	15	Min.	15	Min.	45
Rübenkamp	46		01		01		16		16		46
DO-Wickede West	47		02		02		17		17		47
Langschedestraße	49		04		04		19		19		49
Emkraft	50		05		05		20		20		50
Roningweg	<b>5.51</b>	<b>7.06</b>	<b>8.06</b>	<b>9.21</b>	<b>13.21</b>	<b>19.51</b>	<b>20.21</b>	<b>20.51</b>	<b>21.21</b>		

**428****samstags****sonn- und feiertags**

Haltestellen	Abfahrtszeiten										
Baedekerstraße	<b>6.10</b>	<b>8.40</b>	<b>9.15</b>	<b>20.45</b>	<b>9.10</b>	<b>13.10</b>	<b>13.42</b>	<b>17.42</b>	<b>18.14</b>	<b>19.44</b>	<b>20.15</b>
Sprickmannweg	11	41	16	46	11	11	43	43	15	45	16
Rauschenbuschstraße	12	42	17	47	12	12	44	44	16	46	17
Meylantstraße	13	43	18	48	13	13	45	45	17	47	18
Molnerweg	14	alle	44	19	alle	49	14	alle	46	18	alle
Ebbinghausstraße	15	30	45	20	30	50	15	30	47	30	49
Eichwaldstraße	17	Min.	47	22	Min.	52	17	Min.	49	21	Min.
Rübenkamp	18		48	23	53	18	18	50	50	22	52
DO-Wickede West	19		49	24	54	19	19	51	51	23	53
Langschedestraße	21		51	26	56	21	21	53	53	25	55
Emkraft	22		52	27	57	22	22	54	54	26	56
Roningweg	<b>6.23</b>	<b>8.53</b>	<b>9.28</b>	<b>20.58</b>	<b>9.23</b>	<b>13.23</b>	<b>13.55</b>	<b>17.55</b>	<b>18.27</b>	<b>19.57</b>	<b>20.28</b>

**428****DSW21****DO-Baedekerstraße - Roningweg****428**

**428****montags bis freitags**

Haltestellen	Abfahrtszeiten																
				S			S			S							
Roningweg	5.55	7.10	8.10	9.10	11.40	11.55	12.10	12.25	12.40	12.55	13.10	19.40					
Emkraft	56	11	11	11	41	56	11	26	41	56	11	41					
Langschedestraße	57	12	12	12	42	57	12	27	42	57	12	42					
DO-Wickede West	58	13	13	13	43	58	13	28	43	58	13	43					
Rübenkamp	59	alle	14	alle	14	alle	14	alle	44	59	14	alle	44				
Eichwaldstraße	6.00	15	15	10	15	15	15	30	45	12.00	15	30	45	13.00	15	15	45
Ebbinghausstraße	01	Min.	16	Min.	16	Min.	16	Min.	46	01	16	31	46	01	16	Min.	46
Molnerweg	03	18	18	18	48	03	18	33	48	03	18	48					
Meylantstraße	04	19	19	19	49	04	19	34	49	04	19	49					
Rauschenbuschstraße	05	20	20	20	50	05	20	35	50	05	20	50					
Sprickmannweg	06	21	21	21	51	06	21	36	51	06	21	51					
Baedekerstraße	6.07	7.22	8.22	9.22	11.52	12.07	12.22	12.37	12.52	13.07	13.22	19.52					

S = fährt an Schultagen

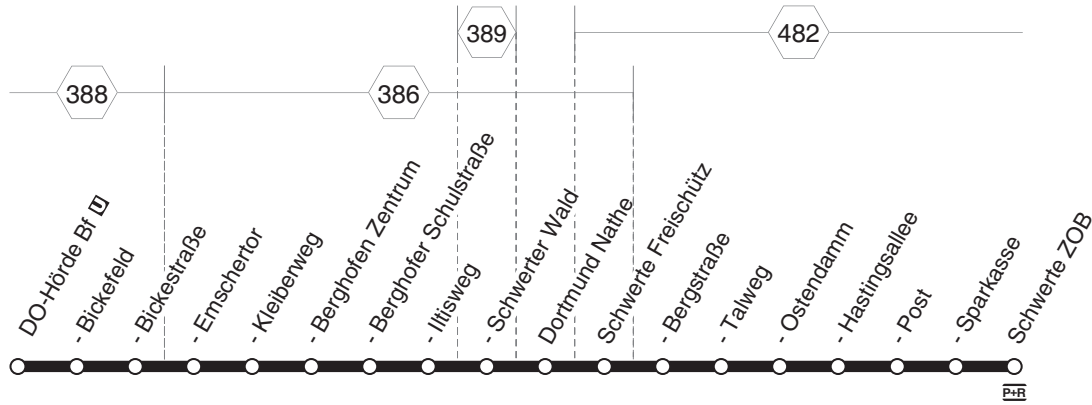
**428****mo-fr****samstags****sonn- und feiertags**

Haltestellen	Abfahrtszeiten													
	mo-fr			samstags				sonn- und feiertags						
Roningweg	20.10	21.40	6.23	8.23	9.03	21.03	9.23	12.53	13.34	19.34	20.03	20.33		
Emkraft	11	41	24	24	04	04	24	54	35	35	04	34		
Langschedestraße	12	42	25	25	05	05	25	55	36	36	05	35		
DO-Wickede West	13	43	26	26	06	06	26	56	38	38	06	36		
Rübenkamp	14	alle	44	27	alle	27	07	alle	57	39	alle	39	07	37
Eichwaldstraße	15	30	45	28	30	28	08	30	58	41	30	41	08	38
Ebbinghausstraße	16	Min.	46	29	Min.	29	09	Min.	59	42	Min.	42	09	39
Molnerweg	18	48	31	31	11	11	31	13.01	44	44	11	41		
Meylantstraße	19	49	32	32	12	12	32	02	45	45	12	42		
Rauschenbuschstraße	20	50	33	33	13	13	33	03	46	46	13	43		
Sprickmannweg	21	51	34	34	14	14	34	04	47	47	14	44		
Baedekerstraße	20.22	21.52	6.35	8.35	9.15	21.15	9.35	13.05	13.48	19.48	20.15	20.45		

**428****DSW21 DO-Roningweg - Baedekerstraße****428**



430



430



**DSW21**  
DO-Hörde - Berghofen - Schwerter Wald -  
Schwerte  
und zurück


430

**430****montags bis freitags****430****DSW21****Schwerte  
DO-Hörde - Berghofen - Schwerter Wald -**

Haltestellen	Abfahrtszeiten																	
	<b>S</b>																	
Dortmund Hörde Bf  (Bstg 3)	4.22	4.52	5.22	5.46	6.16	6.46	7.01	7.16	7.46		17.16	17.46	18.16	18.46	19.16	19.46	20.16	20.46
- Bickefeld	24	54	24	48	18	48	03	18	48		18	48	18	48	18	48	18	48
- Bickestraße	25	55	25	49	19	49	04	19	49		19	49	19	49	19	49	19	49
- Emschertor	26	56	26	50	20	50	05	20	50		20	50	20	50	20	50	20	50
- Kleiberweg	27	57	27	52	22	52	07	22	52		22	52	22	52	22	52	21	51
- Berghofen Zentrum	28	58	28	54	24	54	09	24	54		24	54	24	54	24	54	22	52
- Berghofer Schulstraße	28	58	28	54	24	54	09	24	54		24	54	24	54	24	54	22	52
- Illisweg	29	59	29	55	25	55	10	25	55		25	55	25	55	25	55	23	53
- Schwerter Wald an	4.31	5.01	5.31	5.57	6.27	6.57	7.12	7.27	7.57	usw.	17.27	17.57	18.27	18.57	19.27	19.57	20.25	20.55
- Schwerter Wald ab	4.31	5.01	5.31	5.58	6.28	6.58		7.28	7.58	bis	17.28	17.58	18.28	18.58	19.28	19.58	20.27	20.56
- Nathe	33	03	33	6.00	30	7.00		30	8.00		30	18.00	30	19.00	30	20.00	29	58
Schwerte Freischütz	34	04	34	01	31	01		31	01		31	01	31	01	31	01	30	59
- Bergstraße	35	05	35	03	33	03		33	03		33	03	33	03	33	03	31	21.00
- Talweg	37	07	37	05	35	05		35	05		35	05	35	05	35	05	33	02
- Ostendamm	38	08	38	07	37	07		37	07		37	07	37	07	37	07	34	03
- Hastingsallee	39	09	39	09	39	09		39	09		39	09	39	09	39	09	35	04
- Post	40	10	40	10	40	10		40	10		40	10	40	10	40	10	36	05
- Sparkasse	41	11	41	11	41	11		41	11		41	11	41	11	41	11	37	06
- Schwerte ZOB	4.43	5.13	5.43	6.13	6.43	7.13		7.43	8.13		17.43	18.13	18.43	19.13	19.43	20.13	20.39	21.08

**S** = fährt an Schultagen**430**

**430****samstags****sonn- und feiertags****430****DSW21  
Schwerte****DO-Hörde - Berghofen - Schwertener Wald -**

Haltestellen	Abfahrtszeiten																	
Dortmund Hörde Bf  (Bstg 3)	<b>5.31</b>	<b>6.01</b>		<b>8.01</b>	<b>8.46</b>	<b>9.16</b>		<b>19.46</b>	<b>20.16</b>	<b>20.46</b>		<b>8.01</b>	<b>9.01</b>	<b>10.01</b>	<b>11.01</b>	<b>11.31</b>	<b>19.01</b>	
- Bickefeld	33	03		03	48	18		48	18	48		03	03	03	03	33	03	
- Bickestraße	34	04		04	49	19		49	19	49		04	04	04	04	34	04	
- Emschertor	35	05		05	50	20		50	20	50		05	05	05	05	35	05	
- Kleiberweg	36	06		06	52	22		52	21	51		06	06	06	06	36	06	
- Berghofen Zentrum	37	07		07	54	24		54	22	52		07	07	07	07	37	07	
- Berghofer Schulstraße	37	07		07	54	24		54	22	52		07	07	07	07	37	07	
- Illisweg	38	08		08	55	25		55	23	53		08	08	08	08	38	08	
- Schwertener Wald	<b>5.40</b>	<b>6.10</b>	usw.	<b>8.10</b>	<b>8.57</b>	<b>9.27</b>	usw.	<b>19.57</b>	<b>20.25</b>	<b>20.55</b>		<b>8.10</b>	<b>9.10</b>	<b>10.10</b>	<b>11.10</b>	<b>11.40</b>	usw.	<b>19.10</b>
- Schwertener Wald	<b>5.40</b>	<b>6.10</b>	bis	<b>8.10</b>	<b>8.58</b>	<b>9.28</b>	bis	<b>19.58</b>	<b>20.27</b>	<b>20.56</b>		<b>8.12</b>	<b>9.12</b>	<b>10.12</b>	<b>11.12</b>	<b>11.42</b>	bis	<b>19.12</b>
- Nathe	42	12		12	9.00	30		20.00	29	58		14	14	14	14	44	14	
Schwerte Freischütz	43	13		13	01	31		01	30	59		15	15	15	15	45	15	
- Bergstraße	44	14		14	03	33		03	31	21.00		16	16	16	16	46	16	
- Talweg	46	16		16	05	35		05	33	02		18	18	18	18	48	18	
- Ostendamm	47	17		17	07	37		07	34	03		19	19	19	19	49	19	
- Hastingsallee	48	18		18	09	39		09	35	04		20	20	20	20	50	20	
- Post	49	19		19	10	40		10	36	05		21	21	21	21	51	21	
- Sparkasse	50	20		20	11	41		11	37	06		22	22	22	22	52	22	
- Schwerte ZOB	<b>5.52</b>	<b>6.22</b>		<b>8.22</b>	<b>9.13</b>	<b>9.43</b>		<b>20.13</b>	<b>20.39</b>	<b>21.08</b>		<b>8.24</b>	<b>9.24</b>	<b>10.24</b>	<b>11.24</b>	<b>11.54</b>	<b>19.24</b>	

**430**

**430****montags bis freitags**

Haltestellen		Abfahrtszeiten																
		S				S												
Schwerte ZOB		4.46	5.16	6.16	6.46	7.16	7.46	17.46	18.16	18.46	19.16	19.46	20.16	20.39				
- Sparkasse		48	18	18	48	18	48	48	18	48	18	48	18	40				
- Post		49	19	19	49	19	49	49	19	49	19	49	19	41				
- Hastingsallee		50	20	20	50	20	50	50	20	50	20	50	20	42				
- Ostendamm		52	22	22	52	22	52	52	22	52	22	52	22	44				
- Talweg		54	24	24	54	24	54	54	24	54	24	54	24	45				
- Bergstraße		56	26	26	56	26	56	56	26	56	26	56	26	47				
- Freischütz		57	27	27	57	27	57	57	27	57	27	57	27	48				
Dortmund Nathe		58	28	28	58	28	58	58	28	58	28	58	28	49				
- Schwerter Wald	an	5.01	5.31	usw. bis	6.31	7.01	7.31	8.01	bis	18.01	18.31	19.01	19.31	20.01	20.31	20.51		
- Schwerter Wald	ab	4.34	5.04	5.34	6.34	6.46	7.04	7.16	7.34	8.04	18.04	18.34	19.04	19.34	20.04	20.34	20.51	
- Illisweg		35	05	35	35	47	05	17	35	05	05	35	05	35	05	35	52	
- Berghöfer Schulstraße		36	06	36	36	48	06	18	36	06	06	36	06	36	06	36	52	
- Berghofen Zentrum	an	4.37	5.07	5.37	6.37	6.49	7.07	7.19	7.37	8.07	18.07	18.37	19.07	19.37	20.07	20.37	20.53	
- Berghofen Zentrum	ab	4.38	5.08	5.38	6.38	6.49	7.08	7.19	7.38	8.08	18.08	18.38	19.08	19.38	20.08	20.38	20.53	
- Kleiberweg		40	10	40	40	51	10	21	40	10	10	40	10	40	10	40	54	
- Emschertor		42	12	42	42	53	12	23	42	12	12	42	12	42	12	42	56	
- Bickestraße		43	13	43	43	54	13	24	43	13	13	43	13	43	13	43	57	
- Bickefeld		44	14	44	44	55	14	25	44	14	14	44	14	44	14	44	58	
- DO-Hörde Bf		4.46	5.16	5.46	6.46	6.57	7.16	7.27	7.46	8.16	18.16	18.46	19.16	19.46	20.16	20.46	20.59	

S = fährt an Schultagen

**430****DSW21**  
**Schwerte - DO-Schwerter Wald -**  
**Berghofen - Hörde****430**

**430****samstags**

Haltestellen	Abfahrtszeiten																	
Schwerte ZOB	<b>6.06</b>	<b>6.36</b>	<b>7.06</b>	<b>7.36</b>		<b>8.16</b>	<b>8.46</b>		<b>16.46</b>	<b>17.16</b>	<b>17.46</b>	<b>18.16</b>	<b>18.46</b>	<b>19.16</b>	<b>19.46</b>	<b>20.16</b>	<b>20.39</b>	
- Sparkasse	07	37	07	37		18	48		48	18	48	18	48	18	48	18	40	
- Post	08	38	08	38		19	49		49	19	49	19	49	19	49	19	41	
- Hastingsallee	09	39	09	39		20	50		50	20	50	20	50	20	50	20	42	
- Ostendamm	11	41	11	41		22	52		52	22	52	22	52	22	52	22	44	
- Talweg	12	42	12	42		24	54		54	24	54	24	54	24	54	24	45	
- Bergstraße	14	44	14	44		26	56		56	26	56	26	56	26	56	26	47	
- Freischütz	15	45	15	45		27	57		57	27	57	27	57	27	57	27	48	
Dortmund Nathe	16	46	16	46		28	58	usw.	58	28	58	28	58	28	58	28	49	
- Schwerter Wald	an	<b>6.18</b>	<b>6.48</b>	<b>7.18</b>	<b>7.48</b>		<b>8.31</b>	<b>9.01</b>	bis	<b>17.01</b>	<b>17.31</b>	<b>18.01</b>	<b>18.31</b>	<b>19.01</b>	<b>19.31</b>	<b>20.01</b>	<b>20.31</b>	<b>20.51</b>
- Schwerter Wald	ab	<b>6.19</b>	<b>6.49</b>	<b>7.19</b>	<b>7.49</b>	<b>8.19</b>	<b>8.34</b>	<b>9.04</b>		<b>17.04</b>	<b>17.34</b>	<b>18.04</b>	<b>18.34</b>	<b>19.04</b>	<b>19.34</b>	<b>20.04</b>	<b>20.34</b>	<b>20.51</b>
- Illisweg		20	50	20	50	20	35	05		05	35	05	35	05	35	05	35	52
- Berghöfer Schulstraße		20	50	20	50	20	36	06		06	36	06	36	06	36	06	36	52
- Berghofen Zentrum	an	<b>6.21</b>	<b>6.51</b>	<b>7.21</b>	<b>7.51</b>	<b>8.21</b>	<b>8.37</b>	<b>9.07</b>		<b>17.07</b>	<b>17.37</b>	<b>18.07</b>	<b>18.37</b>	<b>19.07</b>	<b>19.37</b>	<b>20.07</b>	<b>20.37</b>	<b>20.53</b>
- Berghofen Zentrum	ab	<b>6.21</b>	<b>6.51</b>	<b>7.21</b>	<b>7.51</b>	<b>8.21</b>	<b>8.38</b>	<b>9.08</b>		<b>17.08</b>	<b>17.38</b>	<b>18.08</b>	<b>18.38</b>	<b>19.08</b>	<b>19.38</b>	<b>20.08</b>	<b>20.38</b>	<b>20.53</b>
- Kleiberweg		22	52	22	52	22	40	10		10	40	10	40	10	40	10	40	54
- Emschertor		24	54	24	54	24	42	12		12	42	12	42	12	42	12	42	56
- Bickestraße		25	55	25	55	25	43	13		13	43	13	43	13	43	13	43	57
- Bickefeld		26	56	26	56	26	44	14		14	44	14	44	14	44	14	44	58
- DO-Hörde Bf		<b>6.27</b>	<b>6.57</b>	<b>7.27</b>	<b>7.57</b>	<b>8.27</b>	<b>8.46</b>	<b>9.16</b>		<b>17.16</b>	<b>17.46</b>	<b>18.16</b>	<b>18.46</b>	<b>19.16</b>	<b>19.46</b>	<b>20.16</b>	<b>20.46</b>	<b>20.59</b>

**430****DSW21 Schwerte - DO-Schwerter Wald -  
Berghofen - Hörde****430**



**430****sonn- und feiertags****430****DSW21 Schwerte - DO-Schwarter Wald -  
Berghofen - Hörde**

Haltestellen	Abfahrtszeiten															
Schwerte ZOB	7.36	8.34	9.34	10.34		11.34	12.04		15.34	16.04	16.34	17.04	17.34	18.04	18.34	19.04
- Sparkasse	37	35	35	35		35	05		35	05	35	05	35	05	35	05
- Post	38	36	36	36		36	06		36	06	36	06	36	06	36	06
- Hastingsallee	39	37	37	37		37	07		37	07	37	07	37	07	37	07
- Ostendamm	41	39	39	39		39	09		39	09	39	09	39	09	39	09
- Talweg	42	40	40	40		40	10		40	10	40	10	40	10	40	10
- Bergstraße	44	42	42	42		42	12		42	12	42	12	42	12	42	12
- Freischütz	45	43	43	43		43	13		43	13	43	13	43	13	43	13
Dortmund Nathe	46	44	44	44		44	14	usw.	44	14	44	14	44	14	44	14
- Schwarter Wald	an 7.48	8.46	9.46	10.46		11.46	12.16	bis	15.46	16.16	16.46	17.16	17.46	18.16	18.46	19.16
- Schwarter Wald	ab 7.49	8.49	9.49	10.49	11.19	11.49	12.19		15.49	16.19	16.49	17.19	17.49	18.19	18.49	19.19
- Illisweg	50	50	50	50	20	50	20		50	20	50	20	50	20	50	20
- Berghöfer Schulstraße	50	50	50	50	20	50	20		50	20	50	20	50	20	50	20
- Berghofen Zentrum	an 7.51	8.51	9.51	10.51	11.21	11.51	12.21		15.51	16.21	16.51	17.21	17.51	18.21	18.51	19.21
- Berghofen Zentrum	ab 7.51	8.51	9.51	10.51	11.21	11.51	12.21		15.51	16.21	16.51	17.21	17.51	18.21	18.51	19.21
- Kleiberweg	52	52	52	52	22	52	22		52	22	52	22	52	22	52	22
- Emschertor	54	54	54	54	24	54	24		54	24	54	24	54	24	54	24
- Bickestraße	55	55	55	55	25	55	25		55	25	55	25	55	25	55	25
- Bickefeld	56	56	56	56	26	56	26		56	26	56	26	56	26	56	26
- DO-Hörde Bf	7.57	8.57	9.57	10.57	11.27	11.57	12.27		15.57	16.27	16.57	17.27	17.57	18.27	18.57	19.27

**430**

**431****431**

**DSW21**  
DO-Schwerter Wald - Aplerbeck - Sölde -  
Söldeholz - Lichtendorf  
und zurück

**431**

**431****montags bis freitags****samstags****431****DO-Schwerter Wald - Aplerbeck - Sölde - Sölderholz - Lichtendorf**

Haltestellen	Abfahrtszeiten																		
Schwerter Wald	5.34	6.04	20.34							6.33	8.33	9.04	20.34						
Falterweg	35	05	35							34	34	05	35						
Schewenort	36	06	36							35	35	06	36						
DO-Aplerbeck Süd Bf	37	07	37							36	36	07	37						
Leineweg	38	08	38							37	37	08	38						
Aplerbecker Schulstraße	39	09	39							38	38	09	39						
Gruelsiepenstraße	40	10	40							39	39	10	40						
Witthausstraße	41	11	41							40	40	11	41						
Benediktinerstraße	42	12	42							41	41	12	42						
Aplerbeck Markt	43	14	44							42	42	14	44						
Aplerbeck	an	5.44	6.15	20.45						6.43	8.43	9.15	20.45						
Aplerbeck	ab	5.45	6.16	20.46	21.20	21.50	22.20	23.20		6.46	8.46	9.16	20.46	21.20	21.50	22.20	23.20		
Lübckerhofstraße	46	18	48	21	51	21	21	21		47	18	48	21	51	21	21	21		
Vieselerhofstraße	47	19	49	22	52	22	22	22		48	19	49	22	52	22	22	22		
Köln-Berliner Straße	47	19	49	22	52	22	22	22		48	19	49	22	52	22	22	22		
Schleefstraße	48	20	alle	50	23	53	23	23.23		49	alle	49	20	alle	50	23	53	23	23.23
Aplerbeck Gewerbegebiet	50	22	30	52	25	55	25	25		51	30	51	22	30	52	25	55	25	25
Bauhaus Aplerbeck	51	23	Min.	53	26	56	26	26		52	Min.	52	23	Min.	53	26	56	26	26
Holtchen	52	24	54	27	57	27	27	27		53	24	54	27	57	27	27	27	27	27
Sölde Friedhof	54	26	56	29	59	29	23.25	23.25		55	26	56	29	59	29	23.25	23.25	23.25	23.25
Nathmerichstraße	55	27	57	30	22.00	30	26	26		56	27	57	30	22.00	30	26	26	26	26
DO-Sölde Bf	an	5.56	6.28	20.58	21.31	22.01	22.31	23.27		6.57	8.57	9.28	20.58	21.31	22.01	22.31	23.27	23.27	23.27
DO-Sölde Bf	ab	5.56	6.28	20.58	21.31	22.01	22.31	23.29		6.57	8.57	9.28	20.58	21.31	22.01	22.31	23.29	23.29	23.29
Schlagbaumstraße	57	29	59	32	02	32	30	30		58	29	59	32	02	32	30	30	30	30
Primeistraße	59	31	21.01	34	04	34	32	32		7.00	31	31	21.01	34	04	34	32	32	32
Agavenstraße	6.00	32	02	35	05	35	33	33		01	32	32	02	35	05	35	33	33	33
Gladiolenstraße	01	33	03	36	06	36	34	34		02	33	33	03	36	06	36	34	34	34
Bodieckstraße	02	34	04	37	07	37	35	35		03	34	34	04	37	07	37	35	35	35
Resedastraße	03	35	05	38	08	38	36	36		04	35	35	05	38	08	38	36	36	36
Söldeholz	04	36	06	39	09	39	37	37		05	36	36	06	39	09	39	37	37	37
Eichholzstraße	05	38	08	40	10	40	38	38		06	38	38	08	40	10	40	38	38	38
Lambergstraße	06	39	09	41	11	41	39	39		07	39	39	09	41	11	41	39	39	39
Lichtendorf	6.08	6.41	21.11	21.43	22.13	22.43	23.41	23.41		7.09	9.09	9.41	21.11	21.43	22.13	22.43	23.41	23.41	23.41

**431**

**431****sonn- und feiertags****431****DSW21  
Sölderholz - Lichtendorf  
DO-Schwerter Wald - Aplerbeck - Sölde -**

Haltestellen		Abfahrtszeiten									
Schwerter Wald		<b>9.33</b>	<b>10.33</b>	<b>11.33</b>	<b>12.18</b>		<b>19.18</b>				
Falterweg		34	34	34	19		19				
Schewenort		35	35	35	20		20				
DO-Aplerbeck Süd Bf		36	36	36	21		21				
Leineweg		37	37	37	22		22				
Aplerbecker Schulstraße		38	38	38	23		23				
Gruelsiepenstraße		39	39	39	24		24				
Witthausstraße		40	40	40	25		25				
Benediktinerstraße		41	41	41	26		26				
Aplerbeck Markt		42	42	42	27		27				
Aplerbeck	an	<b>9.43</b>	<b>10.43</b>	<b>11.43</b>	<b>12.28</b>		<b>19.28</b>				
Aplerbeck	ab	<b>8.45</b>	<b>9.45</b>	<b>10.45</b>	<b>11.45</b>	<b>12.30</b>	<b>19.30</b>	<b>20.20</b>	<b>21.20</b>	<b>22.20</b>	<b>23.20</b>
Lübckerhofstraße		46	46	46	31		31	21	21	21	21
Vieselerhofstraße		47	47	47	32		32	22	22	22	22
Köln-Berliner Straße		47	47	47	32		32	22	22	22	22
Schleefstraße		<b>8.48</b>	<b>9.48</b>	<b>10.48</b>	<b>11.48</b>	<b>12.33</b>	<b>19.33</b>	<b>20.23</b>	<b>21.23</b>	<b>22.23</b>	<b>23.23</b>
Aplerbeck Gewerbegebiet							alle				
Bauhaus Aplerbeck							30				
Holtchen							Min.				
Sölde Friedhof		<b>8.50</b>	<b>9.50</b>	<b>10.50</b>	<b>11.50</b>	<b>12.35</b>	<b>19.35</b>	<b>20.25</b>	<b>21.25</b>	<b>22.25</b>	<b>23.25</b>
Nathmerichstraße		51	51	51	36		36	26	26	26	26
DO-Sölde Bf	an	<b>8.52</b>	<b>9.52</b>	<b>10.52</b>	<b>11.52</b>	<b>12.37</b>	<b>19.37</b>	<b>20.27</b>	<b>21.27</b>	<b>22.27</b>	<b>23.27</b>
DO-Sölde Bf	ab	<b>8.52</b>	<b>9.52</b>	<b>10.52</b>	<b>11.52</b>	<b>12.37</b>	<b>19.37</b>	<b>20.29</b>	<b>21.29</b>	<b>22.29</b>	<b>23.29</b>
Schlagbaumstraße		53	53	53	38		38	30	30	30	30
Primeistraße		55	55	55	40		40	32	32	32	32
Agavenstraße		56	56	56	41		41	33	33	33	33
Gladiolenstraße		57	57	57	42		42	34	34	34	34
Bodieckstraße		58	58	58	43		43	35	35	35	35
Resedastraße		59	59	59	44		44	36	36	36	36
Sölderholz		<b>9.00</b>	<b>10.00</b>	<b>11.00</b>	<b>12.00</b>	45	45	37	37	37	37
Eichholzstraße		01	01	01	46		46	38	38	38	38
Lambergstraße		02	02	02	47		47	39	39	39	39
Lichtendorf		<b>9.04</b>	<b>10.04</b>	<b>11.04</b>	<b>12.04</b>	<b>12.49</b>	<b>19.49</b>	<b>20.41</b>	<b>21.41</b>	<b>22.41</b>	<b>23.41</b>

**431**

**431****montags bis freitags****431****DSW21  
Aplerbeck - Schwerter Wald  
DO-Lichtendorf - Sölderholz - Söide -**

Haltestellen	Abfahrtszeiten																						
Lichtendorf	4.56	5.16	5.46	6.18	6.48	7.18	7.48	8.18	8.48			☒	☒		☒	20.18	20.49	21.19	21.49	22.19	22.52	23.52	
Lambergstraße	58	18	48	20	50	20	50	20	50							20	51	21	51	21	54	54	
Eichholzstraße	59	19	49	21	51	21	51	21	51							21	52	22	52	22	55	55	
Sölderholz	5.00	20	50	23	53	23	53	23	53							23	53	23	53	23	56	56	
Resedastraße	01	21	51	24	54	24	54	24	54							24	54	24	54	24	57	57	
Bodieckstraße	02	22	52	25	55	25	55	25	55							25	55	25	55	25	58	58	
Gladiolenstraße	03	23	53	26	56	26	56	26	56							26	56	26	56	26	59	59	
Agavenstraße	04	24	54	27	57	27	57	27	57							27	57	27	57	27	23.00	0.00	
Primelstraße	05	25	55	28	58	28	58	28	58							28	58	28	58	28	01	01	
Schlagbaumstraße	06	26	56	29	59	29	59	29	59							29	59	29	59	29	02	02	
DO-Sölde Bf	an	5.08	5.28	5.58	6.31	7.01	7.31	8.01	8.31	9.01							20.31	21.01	21.31	22.01	22.31	23.04	0.04
DO-Sölde Bf	ab	5.08	5.28	5.58	6.31	7.01	7.31	8.01	8.31	9.01							20.31	21.01	21.31	22.01	22.31	23.04	0.04
Nathmerichstraße	09	29	59	32	02	32	02	32	02							32	02	32	02	32	05	05	
Sölde Friedhof	5.10	5.30	6.00	33	03	33	03	33	03							33	03	33	03	33	23.06	0.06	
Holtchen				35	05	35	05	35	05							35	05	35	05	35			
Bauhaus Aplerbeck				36	06	36	06	36	06	alle						36	06	36	06	36			
Aplerbeck Gewerbegebiet				37	07	37	07	37	07	30						37	07	37	07	37			
Schleefstraße	5.12	5.32	6.02	39	09	39	09	39	09	Min.						39	09	39	09	39	23.08	0.08	
Köln-Berliner Straße	12	32	02	39	09	39	09	39	09							39	09	39	09	39	08	08	
Vieselerhofstraße	13	33	03	40	10	40	10	40	10							40	10	40	10	40	09	09	
Lübckerhofstraße	14	34	04	41	11	41	11	41	11							41	11	41	11	41	10	10	
Aplerbeck ☐	an	5.15	5.35	6.05	6.43	7.13	7.43	8.13	8.43	9.13							20.43	21.12	21.42	22.12	22.42	23.11	0.11
Aplerbeck ☐	ab	5.17	5.37	6.07	6.45	7.15	7.45	8.15	8.45	9.15							20.45						
Aplerbeck Markt	18	38	08	46	16	46	16	46	16							46							
Benediktinerstraße	19	39	09	47	17	47	17	47	17							47							
Witthausstraße	20	40	10	48	18	48	18	48	18							48							
Gruelsiepenstraße	21	41	11	49	19	49	19	49	19							49							
Aplerbecker Schulstraße	22	42	12	50	20	50	20	50	20							50							
Leineweg	23	43	13	51	21	51	21	51	21							51							
DO-Aplerbeck Süd Bf	24	44	14	52	22	52	22	52	22							52							
Schewenort	25	45	15	53	23	53	23	53	23							53							
Falterweg	26	46	16	54	24	54	24	54	24							54							
Schwerter Wald	5.27	5.47	6.17	6.56	7.26	7.56	8.26	8.56	9.26							20.56							

☒ = fährt als Linie 439 weiter in Richtung Schwerter Wald

**431**

**431****samstags****431****DSW21 Aplerbeck - Schwerter Wald DO-Lichtendorf - Sölderholz - Söide -**

Haltestellen	Abfahrtszeiten																						
Lichtendorf	6.20	7.20	7.50	8.20	8.48	9.18	9.48	10.18			☒	☒	☒			☒							
Lambergstraße	22	22	52	22	50	20	50	20			50	20	51	21	51	21	54	54					
Eichholzstraße	23	23	53	23	51	21	51	21			51	21	52	22	52	22	55	55					
Sölderholz	24	24	54	24	53	23	53	23			53	23	53	23	53	23	56	56					
Resedastraße	25	25	55	25	54	24	54	24			54	24	54	24	54	24	57	57					
Bodieckstraße	26	26	56	26	55	25	55	25			55	25	55	25	55	25	58	58					
Gladiolenstraße	27	27	57	27	56	26	56	26			56	26	56	26	56	26	59	59					
Agavenstraße	28	28	58	28	57	27	57	27			57	27	57	27	57	27	23.00	0.00					
Primelstraße	29	29	59	29	58	28	58	28			58	28	58	28	58	28	01	01					
Schlagbaumstraße	30	30	8.00	30	59	29	59	29			59	29	59	29	59	29	02	02					
DO-Sölde Bf	an	6.32	7.32	8.02	8.32	9.01	9.31	10.01	10.31			20.01	20.31	21.01	21.31	22.01	22.31	23.04	0.04				
DO-Sölde Bf	ab	6.32	7.32	8.02	8.32	9.01	9.31	10.01	10.31			20.01	20.31	21.01	21.31	22.01	22.31	23.04	0.04				
Nathmerichstraße		33	33	03	33	02	32	02	32			02	32	02	32	02	32	05	05				
Sölde Friedhof		6.34	34	04	34	03	33	03	33			03	33	03	33	03	33	23.06	0.06				
Holtchen			36	06	36	05	35	05	35			05	35	05	35	05	35						
Bauhaus Aplerbeck			37	07	37	06	36	06	36			06	36	06	36	06	36						
Aplerbeck Gewerbegebiet			38	08	38	07	37	07	37			07	37	07	37	07	37						
Schleefstraße		6.36	40	10	40	09	39	09	39			09	39	09	39	09	39	23.08	0.08				
Köln-Berliner Straße		36	40	10	40	09	39	09	39			09	39	09	39	09	39	08	08				
Vieselerhofstraße		37	41	11	41	10	40	10	40			10	40	10	40	10	40	09	09				
Lübckerhofstraße		38	42	12	42	11	41	11	41			11	41	11	41	11	41	10	10				
Aplerbeck ☐	an	6.39	7.43	8.13	8.43	9.13	9.43	10.13	10.43			20.13	20.43	21.12	21.42	22.12	22.42	23.11	0.11				
Aplerbeck ☐	ab	6.45	7.45	8.15	8.45	9.15	9.45	10.15	10.45			20.15											
Aplerbeck Markt		46	46	16	46	16	46	16	46			16											
Benediktinerstraße		47	47	17	47	17	47	17	47			17											
Witthausstraße		48	48	18	48	18	48	18	48			18											
Gruelsiepenstraße		49	49	19	49	19	49	19	49			19											
Aplerbecker Schulstraße		50	50	20	50	20	50	20	50			20											
Leineweg		51	51	21	51	21	51	21	51			21											
DO-Aplerbeck Süd Bf		52	52	22	52	22	52	22	52			22											
Schewenort		53	53	23	53	23	53	23	53			23											
Falterweg		54	54	24	54	24	54	24	54			24											
Schwerter Wald		6.55	7.55	8.25	8.55	9.26	9.56	10.26	10.56			20.26											

☒ = fährt als Linie 439 weiter in Richtung Schwerter Wald

**431**

**431****sonn- und feiertags****431****DSW21  
Aplerbeck - Schwerter Wald  
DO-Lichtendorf - Sölderholz - Söide -**

Haltestellen	Abfahrtszeiten																			
Lichtendorf	8.18	9.18	10.18	11.18	12.18	13.08	13.38	14.08	14.38				X	X	X	20.52	21.52	22.52	23.52	
Lambergstraße	20	20	20	20	20	10	40	10	40				40	10	54	54	54	54	54	
Eichholzstraße	21	21	21	21	21	11	41	11	41				41	11	55	55	55	55	55	
Sölderholz	22	22	22	22	22	12	42	12	42				42	12	56	56	56	56	56	
Resedastraße	23	23	23	23	23	13	43	13	43				43	13	57	57	57	57	57	
Bodieckstraße	24	24	24	24	24	14	44	14	44				44	14	58	58	58	58	58	
Gladiolenstraße	25	25	25	25	25	15	45	15	45				45	15	59	59	59	59	59	
Agavenstraße	26	26	26	26	26	16	46	16	46				46	16	20.00	21.00	22.00	23.00	0.00	
Prümelstraße	27	27	27	27	27	17	47	17	47				47	17	01	01	01	01	01	
Schlagbaumstraße	28	28	28	28	28	18	48	18	48				48	18	02	02	02	02	02	
DO-Söide Bf	an	8.30	9.30	10.30	11.30	12.30	13.20	13.50	14.20	14.50				18.50	19.20	20.04	21.04	22.04	23.04	0.04
DO-Söide Bf	ab	8.32	9.32	10.32	11.32	12.32	13.20	13.50	14.20	14.50				18.50	19.20	20.04	21.04	22.04	23.04	0.04
Nathmerichstraße		33	33	33	33	33	21	51	21	51				51	21	05	05	05	05	05
Söide Friedhof		8.34	9.34	10.34	11.34	12.34	13.22	13.52	14.22	14.52				18.52	19.22	20.06	21.06	22.06	23.06	0.06
Holtchen																				
Bauhaus Aplerbeck																				
Aplerbeck Gewerbegebiet										alle 30										
Schleefstraße		8.36	9.36	10.36	11.36	12.36	13.24	13.54	14.24	14.54	Min.	18.54	19.24	20.08	21.08	22.08	23.08	0.08		
Köln-Berliner Straße		36	36	36	36	36	24	54	24	54		54	24	08	08	08	08	08	08	08
Vieselerhofstraße		37	37	37	37	37	25	55	25	55		55	25	09	09	09	09	09	09	09
Lübckerhofstraße		38	38	38	38	38	26	56	26	56		56	26	10	10	10	10	10	10	10
Aplerbeck	an	8.39	9.39	10.39	11.39	12.39	13.27	13.57	14.27	14.57		18.57	19.27	20.11	21.11	22.11	23.11	0.11		
Aplerbeck	ab	8.45	9.45	10.45	11.45	12.45	13.30	14.00	14.30	15.00		19.00								
Aplerbeck Markt		46	46	46	46	46	31	01	31	01		01								
Benediktinerstraße		47	47	47	47	47	32	02	32	02		02								
Witthausstraße		48	48	48	48	48	33	03	33	03		03								
Gruelsiepenstraße		49	49	49	49	49	34	04	34	04		04								
Aplerbecker Schulstraße		50	50	50	50	50	35	05	35	05		05								
Leineweg		51	51	51	51	51	36	06	36	06		06								
DO-Aplerbeck Süd Bf		52	52	52	52	52	37	07	37	07		07								
Schewenort		53	53	53	53	53	38	08	38	08		08								
Falterweg		54	54	54	54	54	39	09	39	09		09								
Schwerter Wald		8.55	9.55	10.55	11.55	12.55	13.40	14.10	14.40	15.10		19.10								

X = fährt als Linie 439 weiter in Richtung Schwerter Wald

**431**



432

**DSW21**  
**DO-Hörde - Benninghofen - Höchststen -  
Holzen - Syburg**  
und zurück


432



432



**432****montags bis freitags****432****DSW21  
Holzen - Syburg  
DO-Hörde - Benninghofen - Höchststen -**

Haltestellen	Abfahrtszeiten																	
DO-Hörde Bf  (Bstg 1)	5.02	5.32	6.02	6.32	7.02	7.32	8.02	8.32	9.02	9.32		20.32	21.02	21.30	22.00	22.30	23.00	23.35
Hörde Friedhof	03	33	03	33	03	33	03	33	03	33		33	03	31	01	31	01	36
Am Grimmelsiepen	04	34	04	34	04	34	04	34	04	34		34	04	32	02	32	02	37
Am Marksbach	05	35	05	35	05	35	05	35	05	35		35	05	33	03	33	03	38
Hörder Kampweg	06	36	06	36	06	36	06	36	06	36		36	06	34	04	34	04	39
Overgünne	07	37	07	37	07	37	07	37	07	37		37	07	35	05	35	05	40
Benninghofer Heide	09	39	09	39	09	39	09	39	09	39		39	09	37	07	37	07	42
Im Papenkamp	10	40	10	40	10	40	10	40	10	40		40	10	38	08	38	08	43
Niederhofer Kohlenweg	10	40	10	40	10	40	10	40	10	40		40	10	38	08	38	08	43
Höchststen an	5.11	5.41	6.11	6.41	7.11	7.41	8.11	8.41	9.11	9.41	20.41	21.11	21.39	22.09	22.39	23.09	23.44	
Höchststen ab	5.12	5.42	6.12	6.42	7.12	7.42	8.12	8.42	9.12	9.42	20.42	21.12	21.40	22.10	22.40	23.10	23.45	
Lührmannstraße	13	43	13	43	13	43	13	43	13	43	43	13		11		11		
Benninghofer Mark	5.14	5.44	6.14	6.44	7.14	7.44	8.14	8.44	9.14	9.44	20.44	21.14		22.12		23.12		
Waldrodeweg													21.41		22.41		23.46	
Sommerberg Kirche														42		42		
Grenzweg														43		43		
Talstraße														44		44		
Krinkelweg	5.15	5.45	6.15	6.45	7.15	7.45	8.15	8.45	9.15	9.45	20.45	21.15	45	22.13	45	23.13	50	
Holzen Friedhof	16	46	16	46	16	46	16	46	16	46	46	16	46	14	46	14	51	
Heideweg	17	47	6.17	47	7.17	47	8.17	47	9.17	47	47	17	47	15	47	15	52	
Erikastraße	5.18	5.48		6.48		7.48		8.48		9.48	20.48	21.18	21.48	22.16	22.48	23.16	23.53	
Kreisstraße			6.18		7.18		8.18		9.18									
Holzen Ehrenmal			19		19		19		19									
Wannestraße			21		21		21		21									
Buchholz			22		22		22		22									
Haus Hunke			22		22		22		22									
Singschwanenweg			23		23		23		23									
Ortli			24		24		24		24									
Syburg			6.25		7.25		8.25		9.25									

Weitere Fahrtmöglichkeiten in Richtung Höchststen mit der Linie 433 oder 434

**432**

**432****samstags****432****DSW21  
Holzen - Syburg  
DO-Hörde - Benninghofen - Höchst -**

Haltestellen	Abfahrtszeiten																							
DO-Hörde Bf (Bstg 1)	<b>6.30</b>	<b>7.30</b>	<b>8.30</b>	<b>9.30</b>	<b>10.32</b>	<b>11.02</b>	<b>11.32</b>	<b>12.02</b>	<b>12.32</b>								<b>20.32</b>	<b>21.02</b>	<b>21.30</b>	<b>22.00</b>	<b>22.30</b>	<b>23.00</b>	<b>23.35</b>	
Hörde Friedhof	31	31	31	31	33	03	33	03	33								33	03	31	01	31	01	36	
Am Grimmelsiepen	32	32	32	32	34	04	34	04	34								34	04	32	02	32	02	37	
Am Marksbach	33	33	33	33	35	05	35	05	35								35	05	33	03	33	03	38	
Hörder Kampweg	34	34	34	34	36	06	36	06	36								36	06	34	04	34	04	39	
Overgünne	35	35	35	35	37	07	37	07	37								37	07	35	05	35	05	40	
Benninghofer Heide	37	37	37	37	39	09	39	09	39								39	09	37	07	37	07	42	
Im Papenkamp	38	38	38	38	40	10	40	10	40								40	10	38	08	38	08	43	
Niederhofer Kohlenweg	38	38	38	38	40	10	40	10	40								40	10	38	08	38	08	43	
Höchsten an	<b>6.39</b>	<b>7.39</b>	<b>8.39</b>	<b>9.39</b>	<b>10.41</b>	<b>11.11</b>	<b>11.41</b>	<b>12.11</b>	<b>12.41</b>								<b>20.41</b>	<b>21.11</b>	<b>21.39</b>	<b>22.09</b>	<b>22.39</b>	<b>23.09</b>	<b>23.44</b>	
Höchsten ab	<b>6.40</b>	<b>7.40</b>	<b>8.40</b>	<b>9.40</b>	<b>10.42</b>	<b>11.12</b>	<b>11.42</b>	<b>12.12</b>	<b>12.42</b>								<b>20.42</b>	<b>21.12</b>	<b>21.40</b>	<b>22.10</b>	<b>22.40</b>	<b>23.10</b>	<b>23.45</b>	
Lührmannstraße	41	41	41	41	43	13	43	13	43								43	13		11		11		
Benninghofer Mark	<b>6.42</b>	<b>7.42</b>	<b>8.42</b>	<b>9.42</b>	<b>10.44</b>	<b>11.14</b>	<b>11.44</b>	<b>12.14</b>	<b>12.44</b>								<b>20.44</b>	<b>21.14</b>		<b>22.12</b>		<b>23.12</b>		
Walddeweg																				<b>21.41</b>		<b>22.41</b>		<b>23.46</b>
Sommerberg Kirche																				42		42		47
Grenzweg																				43		43		48
Talstraße																				44		44		49
Krinkelweg	<b>6.43</b>	<b>7.43</b>	<b>8.43</b>	<b>9.43</b>	<b>10.45</b>	<b>11.15</b>	<b>11.45</b>	<b>12.15</b>	<b>12.45</b>								<b>20.45</b>	<b>21.15</b>	<b>45</b>	<b>22.13</b>	<b>45</b>	<b>23.13</b>	<b>50</b>	
Holzen Friedhof	44	44	44	44	46	16	46	16	46								46	16	46	14	46	14	51	
Heideweg	<b>6.45</b>	<b>7.45</b>	<b>8.45</b>	<b>9.45</b>	<b>10.47</b>	<b>11.17</b>	<b>47</b>	<b>12.17</b>	<b>47</b>								<b>47</b>	<b>17</b>	<b>47</b>	<b>15</b>	<b>47</b>	<b>15</b>	<b>52</b>	
Erikastraße							<b>11.48</b>		<b>12.48</b>								<b>20.48</b>	<b>21.18</b>	<b>21.48</b>	<b>22.16</b>	<b>22.48</b>	<b>23.16</b>	<b>23.53</b>	
Kreisstraße	<b>6.46</b>	<b>7.46</b>	<b>8.46</b>	<b>9.46</b>	<b>10.48</b>	<b>11.18</b>		<b>12.18</b>																
Holzen Ehrenmal	47	47	47	47	49	19		19																
Wannestraße	49	49	49	49	51	21		21																
Buchholz	50	50	50	50	52	22		22																
Haus Hunke	50	50	50	50	52	22		22																
Singschwanenweg	51	51	51	51	53	23		23																
Ortli	52	52	52	52	54	24		24																
Syburg	<b>6.53</b>	<b>7.53</b>	<b>8.53</b>	<b>9.53</b>	<b>10.55</b>	<b>11.25</b>		<b>12.25</b>																

Weitere Fahrmöglichkeiten in Richtung Höchst mit der Linie 433 oder 434

**432**

**432****sonn- und feiertags**

Haltestellen	Abfahrtszeiten																	
DO-Hörde Bf (Bstg 1)	<b>8.30</b>	<b>9.30</b>	<b>10.30</b>	<b>11.30</b>	<b>12.00</b>	<b>12.30</b>	<b>13.00</b>		<b>19.00</b>	<b>19.30</b>	<b>20.00</b>	<b>20.30</b>	<b>21.00</b>	<b>21.30</b>	<b>22.00</b>	<b>22.30</b>	<b>23.00</b>	<b>23.35</b>
Hörde Friedhof	31	31	31	31	01	31	01		01	31	01	31	01	31	01	31	01	36
Am Grimmsiepen	32	32	32	32	02	32	02		02	32	02	32	02	32	02	32	02	37
Am Marksbach	33	33	33	33	03	33	03		03	33	03	33	03	33	03	33	03	38
Hörder Kampweg	34	34	34	34	04	34	04		04	34	04	34	04	34	04	34	04	39
Overgünne	35	35	35	35	05	35	05		05	35	05	35	05	35	05	35	05	40
Benninghofer Heide	37	37	37	37	07	37	07		07	37	07	37	07	37	07	37	07	42
Im Papenkamp	38	38	38	38	08	38	08		08	38	08	38	08	38	08	38	08	43
Niederhofer Kohlenweg	38	38	38	38	08	38	08		08	38	08	38	08	38	08	38	08	43
Höchsten an	<b>8.39</b>	<b>9.39</b>	<b>10.39</b>	<b>11.39</b>	<b>12.09</b>	<b>12.39</b>	<b>13.09</b>		<b>19.09</b>	<b>19.39</b>	<b>20.09</b>	<b>20.39</b>	<b>21.09</b>	<b>21.39</b>	<b>22.09</b>	<b>22.39</b>	<b>23.09</b>	<b>23.44</b>
Höchsten ab	<b>8.40</b>	<b>9.40</b>	<b>10.40</b>	<b>11.40</b>	<b>12.10</b>	<b>12.40</b>	<b>13.10</b>		<b>19.10</b>	<b>19.40</b>	<b>20.10</b>	<b>20.40</b>	<b>21.10</b>	<b>21.40</b>	<b>22.10</b>	<b>22.40</b>	<b>23.10</b>	<b>23.45</b>
Lührmannstraße	41	41	41	41	11	41	11		11		11		11		11		11	
Benninghofer Mark	<b>8.42</b>	<b>9.42</b>	<b>10.42</b>	<b>11.42</b>	<b>12.12</b>	<b>12.42</b>	<b>13.12</b>		<b>19.12</b>		<b>20.12</b>		<b>21.12</b>		<b>22.12</b>		<b>23.12</b>	
Walddeweg								usw.		<b>19.41</b>		<b>20.41</b>		<b>21.41</b>		<b>22.41</b>		<b>23.46</b>
Sommerberg Kirche								bis		42		42		42		42		47
Grenzweg										43		43		43		43		48
Talstraße										44		44		44		44		49
Krinkelweg	<b>8.43</b>	<b>9.43</b>	<b>10.43</b>	<b>11.43</b>	<b>12.13</b>	<b>12.43</b>	<b>13.13</b>		<b>19.13</b>	45	<b>20.13</b>	45	<b>21.13</b>	45	<b>22.13</b>	45	<b>23.13</b>	50
Holzen Friedhof	44	44	44	44	14	44	14		14	46	14	46	14	46	14	46	14	51
Heideweg	<b>8.45</b>	<b>9.45</b>	<b>10.45</b>	<b>11.45</b>	<b>12.15</b>	<b>12.45</b>	<b>13.15</b>		<b>19.15</b>	47	15	47	15	47	15	47	15	52
Erikastraße										<b>19.48</b>	<b>20.16</b>	<b>20.48</b>	<b>21.16</b>	<b>21.48</b>	<b>22.16</b>	<b>22.48</b>	<b>23.16</b>	<b>23.53</b>
Kreisstraße	<b>8.46</b>	<b>9.46</b>	<b>10.46</b>	<b>11.46</b>	<b>12.16</b>	<b>12.46</b>	<b>13.16</b>		<b>19.16</b>									
Holzen Ehrenmal	47	47	47	47	17	47	17		17									
Wannestraße	49	49	49	49	19	49	19		19									
Buchholz	50	50	50	50	20	50	20		20									
Haus Hunke	50	50	50	50	20	50	20		20									
Singschwanenweg	51	51	51	51	21	51	21		21									
Ortli	52	52	52	52	22	52	22		22									
Syburg	<b>8.53</b>	<b>9.53</b>	<b>10.53</b>	<b>11.53</b>	<b>12.23</b>	<b>12.53</b>	<b>13.23</b>		<b>19.23</b>									

Weitere Fahrstmöglichkeiten in Richtung Höchsten mit der Linie 433 oder 434

**432****DSW21  
Holzen - Syburg  
DO-Hörde - Benninghofen - Höchsten -****432**

**432****montags bis freitags**

Haltestellen	Abfahrtszeiten																																											
					S	S				S				S																														
Syburg			5.34		6.34						7.34			8.34			9.34			10.34																								
Ortli			35		35						35			35			35			35																								
Singschwanenweg			35		35						35			35			35			35																								
Haus Hunke			36		36						36			36			36			36																								
Buchholz			37		37						37			37			37			37																								
Wannestraße			38		38						38			38			38			38																								
Holzen Ehrenmal			5.40		6.40						7.40			8.40			9.40			10.40																								
Erikastraße	5.19		6.09		6.44		6.54		7.09			8.09			9.09			10.09																										
Feldmark	20		10		45		55		10			10			10			10																										
Werkstraße	21		11		46		56		11			11			11			11																										
Kreisstraße	22		5.41		12		6.41		47		57		12			7.41			12			8.41			12			9.41		12		10.41												
Heideweg	23		43		13		43		48		58		13			7.28			43			7.58			13			43			13		43											
Holzen Friedhof	24		44		14		44		49		59		14			29			44			59			14			44			14			44		44								
Krinkelweg	25		45		15		45		50		7.00		15			30			45			8.00			15			45			15			45		45								
Benninghofer Mark	4.47		5.07		27		47		17		47		52		02			17			32			47			02			17			47			17		47						
Lührmannstraße	48		08		28		48		18		48		53		03			18			33			48			03			18			48			18		48						
Höchsten	49		09		29		49		19		49		54		04			19			34			49			04			19			49			19		49						
Niederhofer Kohlenweg	50		10		30		50		20		50		55		05			20			35			50			05			20			50			20		50						
Im Papenkamp	51		11		31		51		21		51		56		06			21			36			51			06			21			51			21		51						
Benninghofer Heide	52		12		32		52		22		52		57		07			22			37			52			07			22			52			22		52						
Overgünne	54		14		34		54		24		54		59		09			24			39			54			09			24			54			24		54						
Hörder Kampweg	55		15		35		55		25		55		7.00		10			25			40			55			10			25			55			25		55						
Am Marksbach	56		16		36		56		26		56		01		11			26			41			56			11			26			56			26		56						
Am Grimmsiepen	57		17		37		57		27		57		02		12			27			42			57			12			27			57			27		57						
Hörde Friedhof	58		18		38		58		28		58		03		13			28			43			58			13			28			58			28		58						
DO-Hörde Bf (Bstg 2)	5.00		5.20		5.40		6.00		6.30		7.00		7.05		7.15		7.30			7.45			8.00			8.15			8.30			9.00			9.30			10.00			10.30		11.00	

S = fährt an Schultagen

Alle Fahrzeuge fahren weiter in Richtung Wellinghofen

**432****DSW21**  
Benninghofen - Hörde  
DO-Syburg - Holzen - Höchsten -**432**

**432****montags bis freitags****432****DSW21 DO-Syburg - Holzen - Höchst - Benninghofen - Hörde**

Haltestellen	Abfahrtszeiten														
Syburg	11.34	12.34	13.34	20.14											
Ortli	35	35	35	15											
Singschwanenweg	35	35	35	15											
Haus Hunke	36	36	36	16											
Buchholz	37	37	37	17											
Wannestraße	38	38	38	18											
Holzen Ehrenmal	11.40	12.40	13.40	20.20											
Erikastraße	11.09	12.09	13.09	20.09	20.53	21.23	21.53	22.23	22.53	23.23	23.53				
Feldmark	10	10	10	10	54	24	54	24	54	24	54	24	54		
Werkstraße	11	11	11	11	55	25	55	25	55	25	55	25	55		
Kreisstraße	12	11.41	12	12.41	12	13.41	12	20.21	56	26	56	26	56	26	56
Heideweg	13	43	13	43	13	43	13	23	57	27	57	27	57	27	57
Holzen Friedhof	14	44	14	44	14	44	14	24	58	28	58	28	58	28	58
Krinkelweg	15	45	15	45	15	45	15	25	59	29	59	29	59	29	59
Benninghofer Mark	17	47	17	47	17	47	17	27	21.01	31	22.01	31	23.01	31	0.01
Lührmannstraße	18	48	18	48	18	48	18	28	02	32	02	32	02	32	02
Höchsten	19	49	19	49	19	49	19	29	03	33	03	33	03	33	03
Niederhofer Kohlenweg	20	50	20	50	20	50	20	30	04	34	04	34	04	34	04
Im Papenkamp	21	51	21	51	21	51	21	31	05	35	05	35	05	35	05
Benninghofer Heide	22	52	22	52	22	52	22	32	06	36	06	36	06	36	06
Overgünne	24	54	24	54	24	54	24	34	07	37	07	37	07	37	07
Hörder Kampweg	25	55	25	55	25	55	25	35	07	37	07	37	07	37	07
Am Marksbach	26	56	26	56	26	56	26	36	08	38	08	38	08	38	08
Am Grimmelsiepen	27	57	27	57	27	57	27	37	09	39	09	39	09	39	09
Hörde Friedhof	28	58	28	58	28	58	28	38	10	40	10	40	10	40	10
DO-Hörde Bf (Bstg 2)	11.30	12.00	12.30	13.00	13.30	14.00	20.30	20.40	21.12	21.42	22.12	22.42	23.12	23.42	0.12

Alle Fahrzeuge fahren weiter in Richtung Wellinghofen

**432**

**432****samstags****432****DSW21  
Benninghofen - Hörde**  
**DO-Syburg - Holzen - Höchst -**

Haltestellen	Abfahrtszeiten																	
Syburg	6.02	7.02	8.02	9.04	11.04	11.34								20.14				
Ortli	03	03	03	05	05	35								15				
Singschwanenweg	03	03	03	05	05	35								15				
Haus Hunke	04	04	04	06	06	36								16				
Buchholz	05	05	05	07	07	37								17				
Wannestraße	06	06	06	08	08	38								18				
Holzen Ehrenmal	6.08	7.08	8.08	9.10	11.10	11.40								20.20				
Erikastraße			7.37	8.39					12.09			20.09		20.53	21.23			23.53
Feldmark			38	40					10			10		54	24			54
Werkstraße			39	41					11			11		55	25			55
Kreisstraße	6.09	7.09	40	8.09	42	9.11	11.11	11.41	12			12	20.21	56	26			56
Heideweg	11	11	41	11	43	13	usw. bis	13	43	13	usw. bis	13	23	57	27			57
Holzen Friedhof	12	12	42	12	44	14		14	44	14		14	24	58	28			58
Krinkelweg	13	13	43	13	45	15		15	45	15		15	25	59	29			59
Benninghofer Mark	15	15	45	15	47	17		17	47	17		17	27	21.01	31			0.01
Lührmannstraße	16	16	46	16	48	18		18	48	18		18	28	02	32	usw. bis		02
Höchst	17	17	47	17	49	19		19	49	19		19	29	03	33			03
Niederhofer Kohlenweg	18	18	48	18	50	20		20	50	20		20	30	04	34			04
Im Papenkamp	19	19	49	19	51	21		21	51	21		21	31	05	35			05
Benninghofer Heide	20	20	50	20	52	22		22	52	22		22	32	06	36			06
Overgünne	21	21	51	21	54	24		24	54	24		24	34	07	37			07
Hörder Kampweg	22	22	52	22	55	25		25	55	25		25	35	07	37			07
Am Marksbach	23	23	53	23	56	26		26	56	26		26	36	08	38			08
Am Grimmsiepen	24	24	54	24	57	27		27	57	27		27	37	09	39			09
Hörde Friedhof	25	25	55	25	58	28		28	58	28		28	38	10	40			10
DO-Hörde Bf (Bstg 2)	6.27	7.27	7.57	8.27	9.00	9.30		11.30	12.00	12.30		20.30	20.40	21.12	21.42			0.12

Alle Fahrzeuge fahren weiter in Richtung Wellinghofen

**432**

**432****sonn- und feiertags****432****DSW21  
Benninghofen - Hörde  
DO-Syburg - Holzen - Höchst -**

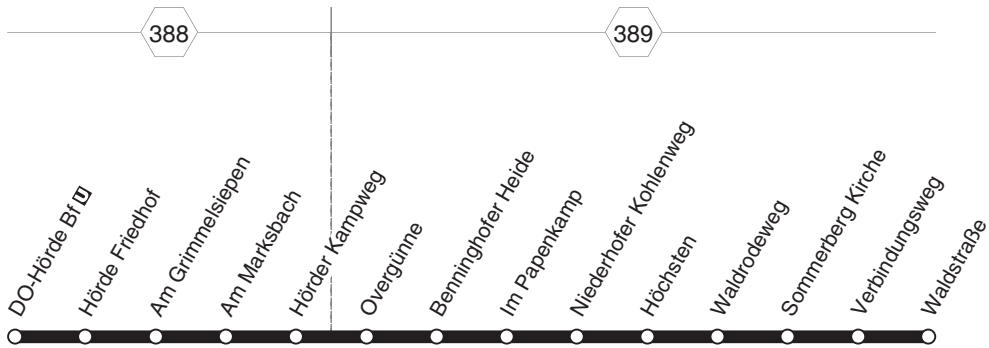
Haltestellen	Abfahrtszeiten												
Syburg	<b>9.32</b>	<b>10.02</b>				<b>12.02</b>	<b>12.32</b>			<b>19.02</b>	<b>19.47</b>		
Orti	33	03				03	33			03	48		
Singschwanenweg	33	03				03	33			03	48		
Haus Hunke	34	04				04	34			04	49		
Buchholz	35	05				05	35			05	50		
Wannestraße	36	06				06	36			06	51		
Holzen Ehrenmal	<b>9.38</b>	<b>10.08</b>				<b>12.08</b>	<b>12.38</b>			<b>19.08</b>	<b>19.53</b>		
Erikastraße												<b>20.23</b>	<b>20.53</b>
Feldmark												24	54
Werkstraße												25	55
Kreisstraße	<b>9.39</b>	<b>10.09</b>				<b>12.09</b>	<b>12.39</b>			<b>19.09</b>	<b>19.54</b>	26	56
Heideweg	<b>8.41</b>	41	11	<b>10.41</b>	usw.	<b>11.41</b>	11	41	usw.	11	56	27	57
Holzen Friedhof	42	42	12	42	bis	42	12	42	bis	12	57	28	58
Krinkelweg	43	43	13	43		43	13	43		13	58	29	59
Benninghofer Mark	45	45	15	45		45	15	45		15	<b>20.00</b>	31	<b>21.01</b>
Lührmannstraße	46	46	16	46		46	16	46		16	01	32	02
Höchst	47	47	17	47		47	17	47		17	02	33	03
Niederhofer Kohlenweg	48	48	18	48		48	18	48		18	03	34	04
Im Papenkamp	49	49	19	49		49	19	49		19	04	35	05
Benninghofer Heide	50	50	20	50		50	20	50		20	05	36	06
Overgünne	51	51	21	51		51	21	51		21	06	37	07
Hörder Kampweg	52	52	22	52		52	22	52		22	07	37	07
Am Marksbach	53	53	23	53		53	23	53		23	08	38	08
Am Grimmelsepen	54	54	24	54		54	24	54		24	09	39	09
Hörde Friedhof	55	55	25	55		55	25	55		25	10	40	10
DO-Hörde Bf (Bstg 2)	<b>8.57</b>	<b>9.57</b>	<b>10.27</b>	<b>10.57</b>		<b>11.57</b>	<b>12.27</b>	<b>12.57</b>		<b>19.27</b>	<b>20.12</b>	<b>20.42</b>	<b>21.12</b>

Alle Fahrzeuge fahren weiter in Richtung Wellinghofen

**432**



433



433



**DSW21**  
DO-Hörde - Benninghofen - Höchsten -  
Sommerberg  
und zurück

433



**433****montags bis freitags****samstags****sonn- und feiertags** →

Haltestellen	Abfahrtszeiten																	
DO-Hörde Bf	5.52	6.22	20.22	20.52	6.00	7.00	8.00	8.50	9.52	20.52	9.00	10.00	11.00	11.45	18.45			
Hörde Friedhof	53	23	23	53	01	01	01	51	53	53	01	01	01	46	46			
Am Grimmelsiepen	54	24	24	54	02	02	02	52	54	54	02	02	02	47	47			
Am Marksbach	55	25	25	55	03	03	03	53	55	55	03	03	03	48	48			
Hörder Kampweg	56	26	26	56	04	04	04	54	56	56	04	04	04	49	49			
Overgünne	57	27	27	57	05	05	05	55	57	57	05	05	05	50	50			
Benninghofer Heide	59	29	alle	29	59	07	07	07	57	59	alle	59	07	07	07	52	alle	52
Im Papenkamp	6.00	30	30	30	21.00	08	08	08	58	10.00	30	21.00	08	08	08	53	60	53
Niederhofer Kohlenweg	00	30	Min.	30	00	08	08	08	58	00	Min.	00	08	08	08	53	Min.	53
Höchsten an	6.01	6.31	20.31	21.01	6.09	7.09	8.09	8.59	10.01	21.01	9.09	10.09	11.09	11.54	18.54			
Höchsten ab	6.02	6.32	20.32	21.02	6.10	7.10	8.10	9.00	10.02	21.02	9.10	10.10	11.10	11.55	18.55			
Waldrodeweg	03	33	33	03	11	11	11	01	03	03	11	11	11	56	56			
Sommerberg Kirche	04	34	34	04	12	12	12	02	04	04	9.12	12	12	57	57			
Verbindungsweg	05	35	35	05	13	13	13	03	05	05		13	13	58	58			
Waldstraße	6.07	6.37	20.37	21.07	6.15	7.15	8.15	9.05	10.07	21.07		10.15	11.15	12.00	19.00			

Weitere Fahrtmöglichkeiten in Richtung Höchsten mit der Linie 432 oder 434

**433****montags bis freitags****samstags****sonn- und feiertags** ←

Haltestellen	Abfahrtszeiten															
Waldstraße	5.43	6.23	20.23													
Verbindungsweg	44	24	24		6.41	7.26	7.56	8.53	19.53	20.25			10.26	19.26		
Sommerberg Kirche	46	26	26	5.44	44	29	59	56	56	28	9.14	29	29			
Waldrodeweg	47	27	27	45	45	30	8.00	57	57	29	15	30	30			
Höchsten	49	29	29	47	47	32	02	59	59	31	17	32	32			
Niederhofer Kohlenweg	50	30	alle	30	48	48	33	03	9.00	alle	20.00	32	18	33	alle	33
Im Papenkamp	51	31	30	31	49	49	34	04	01	30	01	33	19	34	60	34
Benninghofer Heide	52	32	Min.	32	50	50	35	05	02	Min.	02	34	20	35	Min.	35
Overgünne	54	34	34	51	51	36	06	04	04	36	21	36	36			
Am Marksbach	56	36	36	53	53	38	08	06	06	38	23	38	38			
Am Grimmelsiepen	57	37	37	54	54	39	09	07	07	39	24	39	39			
Hörde Friedhof	58	38	38	55	55	40	10	08	08	40	25	40	40			
DO-Hörde Bf	6.00	6.40	20.40	5.57	6.57	7.42	8.12	9.10	20.10	20.42	9.27	10.42	19.42			

**433****DSW21 Sommerberg und zurück**  
**DO-Hörde - Benninghofen - Höchsten -****433**



434

**DSW21**  
DO-Hörde - Benninghofen - Höchststen -  
Schwerter Wald  
und zurück

434



434

**434****montags bis freitags****samstags****sonn- und feiertags**

Haltestellen	Abfahrtszeiten											
DO-Hörde Bf	<b>5.42</b>	<b>20.12</b>	<b>9.10</b>	<b>10.12</b>	<b>19.42</b>	<b>11.15</b>	<b>12.15</b>	<b>13.15</b>	<b>17.15</b>	<b>18.15</b>	<b>19.15</b>	
Hörde Friedhof	43	13	11	13	43	16	16	16	16	16	16	
Am Grimmelsiepen	44	14	12	14	44	17	17	17	17	17	17	
Am Marksbach	45	15	13	15	45	18	18	18	18	18	18	
Overgünne	47	17	15	17	47	20	20	20	20	20	20	
Benninghofer Heide	49	alle 19	17	19	alle 49	22	22	22	alle 22	22	22	
Im Papenkamp	50	30 20	18	20	30 50	23	23	23	60 23	23	23	
Niederhofer Kohlenweg	50	Min. 20	18	20	Min. 50	23	23	23	Min. 23	23	23	
Höchsten	52	22	20	22	52	25	25	25	25	25	25	
Gradigenweg	53	23	21	23	53	26	26	26	26	26	26	
Rubinstraße	54	24	22	24	54	27	27	27	27	27	27	
Selzerstraße	54	24	22	24	54	27	27	27	27	27	27	
Schwerter Wald	<b>5.56</b>	<b>20.26</b>	<b>9.24</b>	<b>10.26</b>	<b>19.56</b>	<b>11.29</b>	<b>12.29</b>	<b>13.29</b>	<b>17.29</b>	<b>18.29</b>	<b>19.29</b>	

☒ = fährt als Linie 439 weiter in Richtung Aplerbeck

**434****montags bis freitags****samstags****sonn- und feiertags**

Haltestellen	Abfahrtszeiten											
Schwerter Wald	<b>6.04</b>	<b>19.34</b>	<b>8.34</b>	<b>9.34</b>	<b>19.04</b>	<b>10.57</b>	<b>18.57</b>					
Selzerstraße	06	36	36	36	06	59	59					
Rubinstraße	07	37	37	37	07	<b>11.00</b>	<b>19.00</b>					
Gradigenweg	08	38	38	38	08	01	01					
Höchsten	09	39	39	39	09	02	02					
Niederhofer Kohlenweg	10	alle 40	40	40	alle 10	03	alle 03					
Im Papenkamp	11	30 41	41	41	30 11	04	60 04					
Benninghofer Heide	12	Min. 42	42	42	Min. 12	05	Min. 05					
Overgünne	14	44	44	44	14	06	06					
Am Marksbach	16	46	46	46	16	08	08					
Am Grimmelsiepen	17	47	47	47	17	09	09					
Hörde Friedhof	18	48	48	48	18	10	10					
DO-Hörde Bf	<b>6.20</b>	<b>19.50</b>	<b>8.50</b>	<b>9.50</b>	<b>19.20</b>	<b>11.12</b>	<b>19.12</b>					

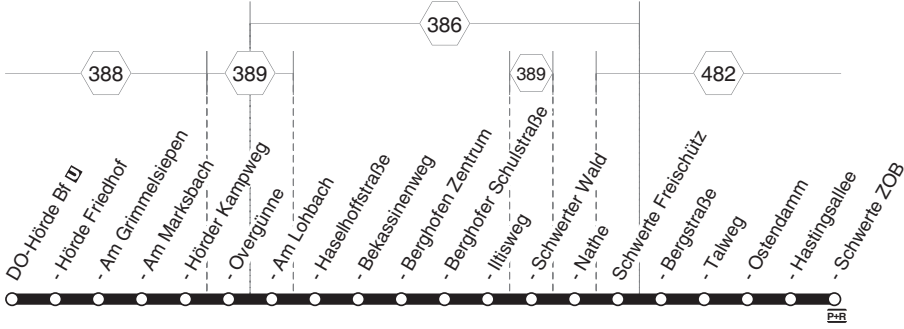
**434****DSW21  
Schwerter Wald  
und zurück  
DO-Hörde - Benninghofen - Höchsten -****434**



435

**DSW21**  
**DO-Hörde - Berghofen - Schwerter Wald -  
Schwerte**  
Schwerte  
und zurück

435



435

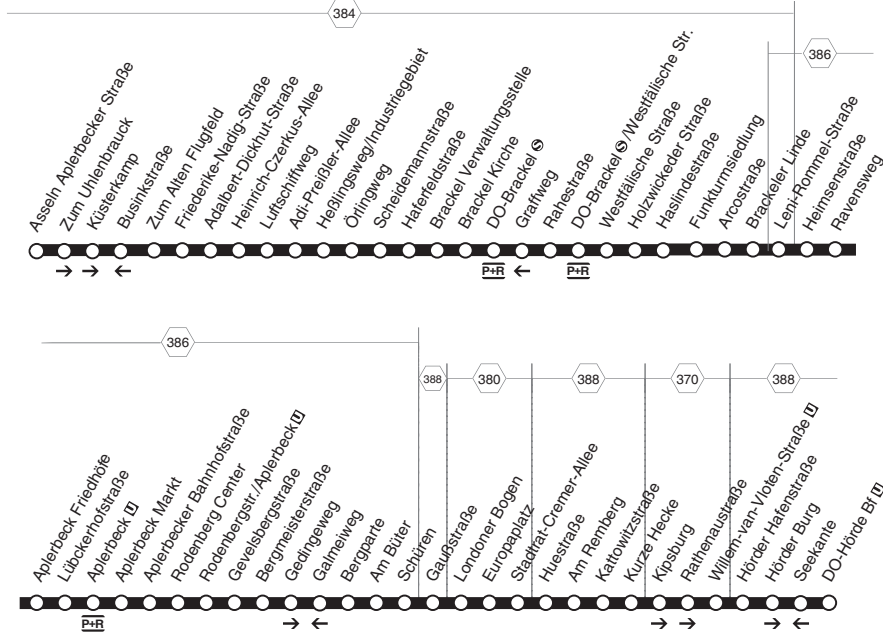
**435****montags bis freitags****samstags****sonn- und feiertags**

Haltestellen	Abfahrtszeiten										
Dortmund Hörde Bf	<b>21.15</b>	<b>21.45</b>	<b>23.15</b>		<b>21.15</b>	<b>21.45</b>	<b>23.15</b>		<b>19.45</b>	<b>20.15</b>	<b>23.15</b>
- Am Grimmelsiepen	17	47	17		17	47	17		47	17	17
- Am Marksbach	18	48	18		18	48	18		48	18	18
- Overgünne	20	50	20		20	50	20		50	20	20
- Am Lohbach	21	51	21		21	51	21		51	21	21
- Bekassinenweg	23	53	alle 23		23	53	alle 23		53	23	alle 23
- Berghofen Zentrum	25	55	30 25		25	55	30 25		55	25	30 25
- Schwerter Wald	27	57	Min. 27		27	57	Min. 27		57	27	Min. 27
- Nathe	29	59	29		29	59	29		59	29	29
Schwerte Freischütz	30	<b>22.00</b>	30		30	<b>22.00</b>	30		<b>20.00</b>	30	30
- Bergstraße	31	01	31		31	01	31		01	31	31
- Talweg	32	02	32		32	02	32		02	32	32
- Ostendamm	33	03	33		33	03	33		03	33	33
- Schwerte ZOB	<b>21.35</b>	<b>22.05</b>	<b>23.35</b>		<b>21.35</b>	<b>22.05</b>	<b>23.35</b>		<b>20.05</b>	<b>20.35</b>	<b>23.35</b>

**435****montags bis freitags****samstags****sonn- und feiertags**

Haltestellen	Abfahrtszeiten												
Schwerte ZOB	<b>21.08</b>	<b>21.36</b>	<b>22.06</b>	<b>23.36</b>		<b>21.08</b>	<b>21.36</b>	<b>22.06</b>	<b>23.36</b>		<b>19.36</b>	<b>20.06</b>	<b>23.36</b>
- Ostendamm	10	38	08	38		10	38	08	38		38	08	38
- Talweg	11	39	09	39		11	39	09	39		39	09	39
- Bergstraße	13	41	11	41		13	41	11	41		41	11	41
- Freischütz	14	42	12	42		14	42	12	42		42	12	42
Dortmund Nathe	15	43	13	alle 43		15	43	13	alle 43		43	13	alle 43
- Schwerter Wald	17	45	15	30 45		17	45	15	30 45		45	15	30 45
- Berghofen Zentrum	19	47	17	Min. 47		19	47	17	Min. 47		47	17	Min. 47
- Bekassinenweg	21	49	19	49		21	49	19	49		49	19	49
- Am Lohbach	23	51	21	51		23	51	21	51		51	21	51
- Overgünne	24	52	22	52		24	52	22	52		52	22	52
- Am Marksbach	25	53	23	53		25	53	23	53		53	23	53
- Am Grimmelsiepen	26	54	24	54		26	54	24	54		54	24	54
- DO-Hörde Bf	<b>21.29</b>	<b>21.57</b>	<b>22.27</b>	<b>23.57</b>		<b>21.29</b>	<b>21.57</b>	<b>22.27</b>	<b>23.57</b>		<b>19.57</b>	<b>20.27</b>	<b>23.57</b>

**435****DSW21****DO-Hörde - Berghofen - Schwerter Wald - Schwerte und zurück****435**

**436****436**

**DSW21**  
**DO-Asseln - Hohenbuschei - Brackel - Aplerbeck - Schüren - Stadtkrone Ost - Hörde und zurück**

**436**

**436****montags bis freitags**

Haltestellen		Abfahrtszeiten													
		<b>S</b>													
Asseln Aplerbecker Straße													<b>8.10</b>	<b>8.30</b>	<b>13.30</b>
Küsterkamp													11	31	31
Zum Alten Flugfeld				<b>5.54</b>	<b>6.14</b>	<b>6.34</b>	<b>6.54</b>	<b>7.14</b>	<b>7.24</b>	<b>7.34</b>	<b>7.54</b>	14	34	34	34
Adalbert-Dickhut-Straße				55	15	35	55	15	25	35	55	15	35	35	35
Luftschiffweg				57	17	37	57	17	27	37	57	17	37	37	37
Adi-Preißler-Allee				58	18	38	58	18	28	38	58	18	38	38	38
Örlingweg				<b>6.00</b>	20	40	<b>7.00</b>	20	30	40	<b>8.00</b>	20	40	40	40
Haferfeldstraße				02	22	42	02	22	32	42	02	22	42	42	42
Brackel Kirche	an			<b>6.06</b>	<b>6.26</b>	<b>6.46</b>	<b>7.06</b>	<b>7.26</b>	<b>7.36</b>	<b>7.46</b>	<b>8.06</b>	<b>8.26</b>	<b>8.46</b>		<b>13.46</b>
Brackel Kirche	ab	<b>4.47</b>	<b>5.27</b>	<b>5.47</b>	<b>6.07</b>	<b>6.27</b>	<b>6.47</b>	<b>7.07</b>	<b>7.27</b>	<b>7.37</b>	<b>7.47</b>	<b>8.07</b>	<b>8.27</b>	<b>8.47</b>	<b>13.47</b>
DO-Brackel <b>S</b>		48	28	48	08	28	48	08	28	38	48	08	28	48	48
DO-Brackel <b>S</b> /Westfäl. Str.		51	31	51	11	31	51	11	31	41	51	11	31	51	51
Haslindastraße		54	34	54	14	34	54	14	34	44	54	14	34	54	54
Funktumsiedlung		55	35	55	15	35	55	15	35	45	55	15	35	55	55
Leni-Rommel-Straße		58	38	58	18	38	58	18	38	48	58	18	38	58	58
Ravensweg		<b>5.00</b>	40	<b>6.00</b>	20	40	<b>7.00</b>	20	40	50	<b>8.00</b>	20	40	<b>9.00</b>	<b>14.00</b>
Lübckerhofstraße		02	42	02	22	42	02	22	42	52	02	22	42	02	02
Aplerbeck <b>U</b>	an	<b>5.04</b>	<b>5.44</b>	<b>6.04</b>	<b>6.24</b>	<b>6.44</b>	<b>7.04</b>	<b>7.24</b>	<b>7.44</b>	<b>7.54</b>	<b>8.04</b>	<b>8.24</b>	<b>8.44</b>	<b>9.04</b>	<b>14.04</b>
Aplerbeck <b>U</b>	ab			<b>6.05</b>	<b>6.25</b>	<b>6.45</b>	<b>7.05</b>	<b>7.25</b>	<b>7.45</b>	<b>8.05</b>	<b>8.25</b>	<b>8.45</b>	<b>9.05</b>		<b>14.05</b>
Aplerbeck Markt				06	26	46	06	26	46	06	26	46	06	06	06
Rodenbergstraße/Aplerbeck <b>U</b>				09	29	49	09	29	49	09	29	49	09	09	09
Bergmeisterstraße		<b>5.06</b>	<b>5.36</b>	<b>5.56</b>	<b>6.13</b>	33	53	13	33	53	13	33	53	13	13
Bergparte	an	<b>5.08</b>	<b>5.38</b>	<b>5.58</b>	<b>6.35</b>	<b>6.55</b>	<b>7.15</b>	<b>7.35</b>	<b>7.55</b>	<b>8.15</b>	<b>8.35</b>	<b>8.55</b>	<b>9.15</b>		<b>14.15</b>
Bergparte	ab	<b>5.08</b>	<b>5.38</b>	<b>5.58</b>	<b>6.36</b>	<b>6.56</b>	<b>7.16</b>	<b>7.36</b>	<b>7.56</b>	<b>8.16</b>	<b>8.36</b>	<b>8.56</b>	<b>9.16</b>		<b>14.16</b>
Schüren (Bstg 01)		10	40	<b>6.00</b>	38	58	18	38	58	18	38	58	18	18	18
Gaußstraße		11	41	01	39	59	19	39	59	19	39	59	19	19	19
Londoner Bogen		12	42	02	40	<b>7.00</b>	20	40	<b>8.00</b>	20	40	<b>9.00</b>	20	20	20
Europaplatz		13	43	03	41	01	21	41	01	21	41	01	21	21	21
Stadtrat-Cremer-Allee		14	44	04	42	02	22	42	02	22	42	02	22	22	22
Am Remberg		16	46	06	45	05	25	45	05	25	45	05	25	25	25
Kurze Hecke		18	48	08	47	07	27	47	07	27	47	07	27	27	27
Willem-van-Vloten-Straße <b>U</b>		20	50	10	50	10	30	50	10	30	50	10	30	30	30
DO-Hörde Bf <b>U</b>		<b>5.24</b>	<b>5.54</b>	<b>6.14</b>	<b>6.55</b>	<b>7.15</b>	<b>7.35</b>	<b>7.55</b>	<b>8.15</b>	<b>8.35</b>	<b>8.55</b>	<b>9.15</b>	<b>9.35</b>		<b>14.35</b>

**S** = fährt an Schultagen**436****DO-Asseln - Hohenbuschei - Brackel - DSW21 Aplerbeck - Schüren - Stadtkrone Ost - Hörde****436**

**436****montags bis freitags****436****DO-Asseln - Hohenbuschei - Brackel - DSW21 Aplerbeck - Schüren - Stadtkrone Ost - Hörde**

Haltestellen	Abfahrtszeiten													
Asseln Aplerbecker Straße	<b>13.50</b>		<b>14.30</b>		<b>15.10</b>		<b>15.50</b>	<b>16.10</b>	<b>16.30</b>			<b>18.20</b>	<b>18.50</b>	<b>19.20</b>
Küsterkamp	51		31		11		51	11	31			21	51	21
Zum Alten Flugfeld	54	<b>14.14</b>	34	<b>14.54</b>	14	<b>15.34</b>	54	14	34	<b>16.54</b>		<b>17.54</b>	24	54
Adalbert-Dickhut-Straße	55	15	35	55	15	35	55	15	35	55		55	25	55
Luftschiffweg	57	17	37	57	17	37	57	17	37	57		57	27	57
Adi-Preißler-Allee	58	18	38	58	18	38	58	18	38	58		58	28	58
Örlingweg	<b>14.00</b>	20	40	<b>15.00</b>	20	40	<b>16.00</b>	20	40	<b>17.00</b>		<b>18.00</b>	30	<b>19.00</b>
Haferfeldstraße	02	22	42	02	22	42	02	22	42	02		02	32	02
Brackel Kirche	<b>14.06</b>	<b>14.26</b>	<b>14.46</b>	<b>15.06</b>	<b>15.26</b>	<b>15.46</b>	<b>16.06</b>	<b>16.26</b>	<b>16.46</b>	<b>17.06</b>		<b>18.06</b>	<b>18.36</b>	<b>19.06</b>
Brackel Kirche	<b>14.07</b>	<b>14.27</b>	<b>14.47</b>	<b>15.07</b>	<b>15.27</b>	<b>15.47</b>	<b>16.07</b>	<b>16.27</b>	<b>16.47</b>	<b>17.07</b>		<b>18.07</b>	<b>18.37</b>	<b>19.07</b>
DO-Brackel	08	28	48	08	28	48	08	28	48	08		08	38	08
DO-Brackel  Westfäl. Str.	11	31	51	11	31	51	11	31	51	11		11	41	11
Haslindastraße	14	34	54	14	34	54	14	34	54	14		14	44	14
Funkturmsiedlung	15	35	55	15	35	55	15	35	55	15		15	45	15
Leni-Rommel-Straße	18	38	58	18	38	58	18	38	58	18		18	48	18
Ravensweg	20	40	<b>15.00</b>	20	40	<b>16.00</b>	20	40	<b>17.00</b>	20	usw.	20	50	20
Lübckerhofstraße	22	42	02	22	42	02	22	42	02	22	bis	22	52	22
Aplerbeck	<b>14.24</b>	<b>14.44</b>	<b>15.04</b>	<b>15.24</b>	<b>15.44</b>	<b>16.04</b>	<b>16.24</b>	<b>16.44</b>	<b>17.04</b>	<b>17.24</b>		<b>18.24</b>	<b>18.54</b>	<b>19.24</b>
Aplerbeck	<b>14.25</b>	<b>14.45</b>	<b>15.05</b>	<b>15.25</b>	<b>15.45</b>	<b>16.05</b>	<b>16.25</b>	<b>16.45</b>	<b>17.05</b>	<b>17.25</b>		<b>18.25</b>	<b>18.55</b>	<b>19.25</b>
Aplerbeck Markt	26	46	06	26	46	06	26	46	06	26		26	56	26
Rodenbergstraße/Aplerbeck	29	49	09	29	49	09	29	49	09	29		29	59	29
Bergmeisterstraße	33	53	13	33	53	13	33	53	13	33		33	19.03	33
Bergpartie	<b>14.35</b>	<b>14.55</b>	<b>15.15</b>	<b>15.35</b>	<b>15.55</b>	<b>16.15</b>	<b>16.35</b>	<b>16.55</b>	<b>17.15</b>	<b>17.35</b>		<b>18.35</b>	<b>19.05</b>	<b>19.35</b>
Bergpartie	<b>14.36</b>	<b>14.56</b>	<b>15.16</b>	<b>15.36</b>	<b>15.56</b>	<b>16.16</b>	<b>16.36</b>	<b>16.56</b>	<b>17.16</b>	<b>17.36</b>		<b>18.36</b>	<b>19.06</b>	<b>19.36</b>
Schüren (Bstg 01)	38	58	18	38	58	18	38	58	18	38		38	08	38
Gaußstraße	39	59	19	39	59	19	39	59	19	39		39	09	39
Londoner Bogen	40	<b>15.00</b>	20	40	<b>16.00</b>	20	40	<b>17.00</b>	20	40		40	10	40
Europaplatz	41	01	21	41	01	21	41	01	21	41		41	11	41
Stadtrat-Cremer-Allee	42	02	22	42	02	22	42	02	22	42		42	12	42
Am Remberg	45	05	25	45	05	25	45	05	25	45		45	15	45
Kurze Hecke	47	07	27	47	07	27	47	07	27	47		47	17	47
Willem-van-Vloten-Straße	50	10	30	50	10	30	50	10	30	50		50	20	50
DO-Hörde Bf	<b>14.55</b>	<b>15.15</b>	<b>15.35</b>	<b>15.55</b>	<b>16.15</b>	<b>16.35</b>	<b>16.55</b>	<b>17.15</b>	<b>17.35</b>	<b>17.55</b>		<b>18.55</b>	<b>19.25</b>	<b>19.55</b>

**436**



**436****montags bis freitags****436****DSW21 DO-Asseln - Hohenbuschei - Brackel - Aplerbeck - Schüren - Stadtkrone Ost - Hörde**

Haltestellen	Abfahrtszeiten			
Asseln Aplerbecker Straße	<b>20.02</b>		<b>23.02</b>	
Küsterkamp	02		02	
Zum Alten Flugfeld	05	<b>20.35</b>	05	<b>23.35</b>
Adalbert-Dickhut-Straße	06	36	06	36
Luftschiffweg	07	37	07	37
Adi-Preißler-Allee	07	37	07	37
Örlingweg	09	39	09	39
Haferfeldstraße	12	42	12	42
Brackel Kirche	an <b>20.16</b>	<b>20.46</b>	<b>23.16</b>	<b>23.46</b>
Brackel Kirche	ab <b>20.16</b>	<b>20.46</b>	<b>23.16</b>	<b>23.46</b>
DO-Brackel	17	47	17	47
DO-Brackel  Westfäl. Str.	19	49	19	49
Haslindastraße	22	52	22	52
Funkturmsiedlung	23	53	23	53
Leni-Rommel-Straße	26	56	26	56
Ravensweg	28	58	28	58
Lübckerhofstraße	30	<b>21.00</b>	30	<b>0.00</b>
Aplerbeck	an <b>20.31</b>	<b>21.01</b>	<b>23.31</b>	<b>0.01</b>
Aplerbeck	ab <b>20.32</b>	<b>21.02</b>	<b>23.32</b>	
Aplerbeck Markt	33	03	33	
Rodenbergstraße/Aplerbeck	36	06	36	
Bergmeisterstraße	39	09	39	
Bergparte	an <b>20.41</b>	<b>21.11</b>	<b>23.41</b>	
Bergparte	ab <b>20.41</b>	<b>21.11</b>	<b>23.41</b>	
Schüren (Bstg 01)	43	13	43	
Gaußstraße	44	14	44	
Londoner Bogen	45	15	45	
Europaplatz	46	16	46	
Stadtrat-Cremer-Allee	47	17	47	
Am Remberg	49	19	49	
Kurze Hecke	51	21	51	
Willem-van-Vloten-Straße	53	23	53	
DO-Hörde Bf	<b>20.57</b>	<b>21.27</b>	<b>23.57</b>	

**436**



436

samstags



Haltestellen		Abfahrtszeiten														
Asseln Aplerbecker Straße													9.20	19.20	20.02	23.02
Küsterkamp													21	21	02	02
Zum Alten Flugfeld					8.22	8.54	24						24	05	20.35	05 23.35
Adalbert-Dickhut-Straße					23	55	25						25	06	36	06 36
Luftschiffweg					25	57	27						27	07	37	07 37
Adi-Preibler-Allee					26	58	28						28	07	37	07 37
Örlingweg					28	9.00	30						30	09	39	09 39
Haferfeldstraße					30	02	32						32	12	42	12 42
Brackel Kirche	an				8.34	9.06	9.36						19.36	20.16	20.46	23.16 23.46
Brackel Kirche	ab	5.58	6.28		7.28	7.58	8.37	9.07	9.37				19.37	20.16	20.46	23.16 23.46
DO-Brackel		59	29		29	59	38	08	38				38	17	47	17 47
DO-Brackel  Westfäl. Str.		6.01	31		31	8.01	41	11	41				41	19	49	19 49
Haslindestraße		04	34		34	04	44	14	44				44	22	52	22 52
Funkturmsiedlung		05	35		35	05	45	15	45				45	23	53	23 53
Leni-Rommel-Straße		08	38	usw.	38	08	48	18	48				48	26	56	26 56
Ravensweg		10	40	bis	40	10	50	20	50	usw.			50	28	58	usw. 28 58
Lübckerhofstraße		12	42		42	12	52	22	52	bis			52	30	21.00	30 0.00
Aplerbeck	an	6.13	6.43		7.43	8.13	8.54	9.24	9.54				19.54	20.31	21.01	23.31 0.01
Aplerbeck	ab	6.16	6.46		7.46	8.16	8.55	9.25	9.55				19.55	20.32	21.02	23.32
Aplerbeck Markt		17	47		47	17	56	26	56				56	33	03	33
Rodenbergstraße/Aplerbeck		20	50		50	20	59	29	59				59	36	06	36
Bergmeisterstraße		23	53		53	23	9.03	33	10.03				20.03	39	09	39
Bergparte	an	6.25	6.55		7.55	8.25	9.05	9.35	10.05				20.05	20.41	21.11	23.41
Bergparte	ab				8.25	9.06	9.36	10.06					20.06	20.41	21.11	23.41
Schüren (Bstg 01)					27	08	38	08					08	43	13	43
Gaußstraße					28	09	39	09					09	44	14	44
Londoner Bogen					29	10	40	10					10	45	15	45
Europaplatz					30	11	41	11					11	46	16	46
Stadtrat-Cremer-Allee					31	12	42	12					12	47	17	47
Am Remberg					33	15	45	15					15	49	19	49
Kurze Hecke					35	17	47	17					17	51	21	51
Willem-van-Vloten-Straße					37	20	50	20					20	53	23	53
DO-Hörde Bf					8.41	9.25	9.55	10.25					20.25	20.57	21.27	23.57

436

DO-Asseln - Hohenbuschei - Brackel -  
 DSW21 Aplerbeck - Schüren - Stadtkrone Ost -  
 Hörde



436



436

## sonn- und feiertags



436

DSW21  
DO-Asseln - Hohenbuschei - Brackel -  
Aplerbeck - Schüren - Stadtkrone Ost -  
Hörde

Haltestellen		Abfahrtszeiten																		
Asseln Aplerbecker Straße																				
Küsterkamp																				
Zum Alten Flugfeld		8.50																		
Adalbert-Dickhut-Straße		51																		
Luftschiffweg		52																		
Adi-Pleißler-Allee		53																		
Örlingweg		55																		
Haferfeldstraße		57																		
Brackel Kirche	an	9.01																		
Brackel Kirche	ab	8.31	9.01		10.31	11.01	11.31		21.01	21.28	21.58					23.28	23.58			
DO-Brackel		32	02		32	02	32		02	29	59					29	59			
DO-Brackel  Westfäl. Str.		34	04		34	04	34		04	31	22.01					31	0.01			
Haslindastraße		37	07		37	07	37		07	34	04					34	04			
Funkturmsiedlung		38	08		38	08	38		08	35	05					35	05			
Leni-Rommel-Straße		41	11		41	11	41		11	38	08					38	08			
Ravensweg		43	13		43	13	43	usw.	13	40	10					40	10			
Lübckerhofstraße		45	15	usw.	45	15	45	bis	15	42	12					42	12			
Aplerbeck	an	8.46	9.16	bis	10.46	11.16	11.46		21.16	21.43	22.13					23.43	0.13			
Aplerbeck	ab	8.47	9.17		10.47	11.17	11.47		21.17	21.46	22.16					23.46				
Aplerbeck Markt		48	18		48	18	48		18	47	17	usw.				47				
Rodenbergstraße/Aplerbeck		51	21		51	21	51		21	50	20	bis				50				
Bergmeisterstraße		54	24		54	24	54		24	53	23					53				
Bergparte	an	8.56	9.26		10.56	11.26	11.56		21.26	21.55	22.25					23.55				
Bergparte	ab	8.56	9.26		10.56	11.26	11.56		21.26	21.55	22.25					23.55				
Schüren (Bstg 01)		58	28		58	28	58		28	57	27					57				
Gaußstraße		59	29		59	29	59		29	58	28					58				
Londoner Bogen		9.00	30		11.00	30	12.00		30	59	29					59				
Europaplatz		01	31		01	31	01		31	22.00	30					0.00				
Stadtrat-Cremer-Allee		02	32		02	32	02		32	01	31					01				
Am Remberg		04	34		04	34	04		34	03	33					03				
Kurze Hecke		06	36		06	36	06		36	05	35					05				
Willem-van-Vloten-Straße		08	38		08	38	08		38	07	37					07				
DO-Hörde Bf		9.12	9.42		11.12	11.42	12.12		21.42	22.11	22.41					0.11				

436



**436****montags bis freitags**

Haltestellen	Abfahrtszeiten											
	S			S								
DO-Hörde Bf												
Willem-van-Vloten-Straße  an												
Willem-van-Vloten-Straße  ab												
Am Remberg												
Europaplatz												
Londoner Bogen												
Gaußstraße												
Schüren (Bstg 02)												
Bergparte												
Bergmeisterstraße												
Rodenbergstraße/Aplerbeck												
Aplerbecker Bahnhofstraße	4.53											
Aplerbeck Markt	55											
Aplerbeck  an	4.56											
Aplerbeck  ab	4.57	5.17	5.36	5.56								
Lübckerhofstraße	59	19	38	58								
Ravensweg	5.01	21	40	6.00								
Heimsenstraße	02	22	41	01								
Brackeler Linde	04	24	43	03								
Funkturmsiedlung	06	26	45	05								
Holzwickeder Straße	09	29	48	08								
DO-Brackel  Westfäl. Str.	11	31	50	10								
DO-Brackel	14	34	53	13								
Brackel Kirche an	5.15	5.35	5.54	6.14								
Brackel Kirche ab			5.55	6.15								
Haferfeldstraße			58	18								
Scheidemannstraße			59	19								
Adi-Preißler-Allee			6.01	21								
Luftschiffweg			02	22								
Adalbert-Dickhut-Straße			03	23								
Zum Alten Flugfeld			6.05	6.25								
Businkstraße												
Asseln Aplerbecker Straße												

S = fährt an Schultagen

**436****DO-Hörde - Stadtkrone Ost - Schüren - Aplerbeck - Brackel - Hohenbuschei - Asseln****436**

**436****montags bis freitags**

Haltestellen		Abfahrtszeiten															
DO-Hörde Bf		13.07	13.27	13.47	14.07	14.27	14.47	15.07	15.27	17.07	17.27	17.47	18.07	18.37	19.07	19.37	
Willem-van-Vloten-Straße	an	13.12	13.32	13.52	14.12	14.32	14.52	15.12	15.32	17.12	17.32	17.52	18.12	18.42	19.12	19.42	
Willem-van-Vloten-Straße	ab	13.12	13.32	13.52	14.12	14.32	14.52	15.12	15.32	17.12	17.32	17.52	18.12	18.42	19.12	19.42	
Am Remberg		16	36	56	16	36	56	16	36	16	36	56	16	46	16	46	
Europaplatz		19	39	59	19	39	59	19	39	19	39	59	19	49	19	49	
Londoner Bogen		19	39	59	19	39	59	19	39	19	39	59	19	49	19	49	
Gaußstraße		21	41	14.01	21	41	15.01	21	41	21	41	18.01	21	51	21	51	
Schüren (Bstg 02)		22	42	02	22	42	02	22	42	22	42	02	22	52	22	52	
Bergparte		24	44	04	24	44	04	24	44	24	44	04	24	54	24	54	
Bergmeisterstraße		26	46	06	26	46	06	26	46	26	46	06	26	56	26	56	
Rodenbergstraße/Aplerbeck		29	49	09	29	49	09	29	49	29	49	09	29	59	29	59	
Aplerbecker Bahnhofstraße		32	52	12	32	52	12	32	52	32	52	12	32	19.02	32	20.02	
Aplerbeck Markt		34	54	14	34	54	14	34	54	34	54	14	34	04	34	04	
Aplerbeck	an	13.35	13.55	14.15	14.35	14.55	15.15	15.35	15.55	17.35	17.55	18.15	18.35	19.05	19.35	20.05	
Aplerbeck	ab	13.36	13.56	14.16	14.36	14.56	15.16	15.36	15.56	17.36	17.56	18.16	18.36	19.06	19.36	20.06	
Lübckerhofstraße		38	58	18	38	58	18	38	58	usw.	38	58	18	38	08	38	08
Ravensweg		40	14.00	20	40	15.00	20	40	16.00	bis	40	18.00	20	40	10	40	10
Heimsenstraße		41	01	21	41	01	21	41	01	41	01	21	41	11	41	11	
Brackeler Linde		43	03	23	43	03	23	43	03	43	03	23	43	13	43	13	
Funkturmsiedlung		45	05	25	45	05	25	45	05	45	05	25	45	15	45	15	
Holzwickeder Straße		48	08	28	48	08	28	48	08	48	08	28	48	18	48	18	
DO-Brackel S/Westfäl. Str.		50	10	30	50	10	30	50	10	50	10	30	50	20	50	20	
DO-Brackel S		53	13	33	53	13	33	53	13	53	13	33	53	23	53	23	
Brackel Kirche	an	13.54	14.14	14.34	14.54	15.14	15.34	15.54	16.14	17.54	18.14	18.34	18.54	19.24	19.54	20.24	
Brackel Kirche	ab	13.55	14.15	14.35	14.55	15.15	15.35	15.55	16.15	17.55	18.15	18.35	18.55	19.25	19.55	20.25	
Haferfeldstraße		58	18	38	15.00	18	38	58	18	58	18	38	58	28	58	28	
Scheidemannstraße		59	19	39	01	19	39	59	19	59	19	39	59	29	59	29	
Adi-Preißler-Allee		14.01	21	41	03	21	41	16.01	21	18.01	21	41	19.01	31	20.01	31	
Luftschiffweg		02	22	42	04	22	42	02	22	02	22	42	02	32	02	32	
Adalbert-Dickhut-Straße		03	23	43	05	23	43	03	23	03	23	43	03	33	03	33	
Zum Alten Flugfeld		14.05	25	14.45	15.07	25	45	05	16.25	05	25	45	05	35	05	20.35	
Businkstraße			30			30	50	10		10	30	50	10	40	10		
Asseln Aplerbecker Straße			14.32			15.32	15.52	16.12		18.12	18.32	18.52	19.12	19.42	20.12		

**436**
**DO-Hörde - Stadtkrone Ost - Schüren -  
 Aplerbeck - Brackel - Hohenbuschei -  
 Asseln**
**436**

**436****montags bis freitags**

Haltestellen	Abfahrtszeiten			
DO-Hörde Bf	<b>20.04</b>	<b>20.34</b>	<b>23.04</b>	<b>23.34</b>
Willem-van-Vloten-Straße  an	<b>20.08</b>	<b>20.38</b>	<b>23.08</b>	<b>23.38</b>
Willem-van-Vloten-Straße  ab	<b>20.08</b>	<b>20.38</b>	<b>23.08</b>	<b>23.38</b>
Am Remberg	12	42	12	42
Europaplatz	15	45	15	45
Londoner Bogen	15	45	15	45
Gaußstraße	17	47	17	47
Schüren (Bstg 02)	18	48	18	48
Bergparte	20	50	20	50
Bergmeisterstraße	22	52	22	52
Rodenbergstraße/Aplerbeck	24	54	24	54
Aplerbecker Bahnhofstraße	27	57	27	57
Aplerbeck Markt	28	58	28	58
Aplerbeck  an	<b>20.29</b>	<b>20.59</b>	<b>23.29</b>	<b>23.59</b>
Aplerbeck  ab	<b>20.30</b>	<b>21.00</b>	<b>23.30</b>	
Lübckerhofstraße	31	01	31	usw.
Ravensweg	33	03	33	bis
Heimsenstraße	34	04	34	
Brackeler Linde	36	06	36	
Funkturmsiedlung	38	08	38	
Holzwickeder Straße	40	10	40	
DO-Brackel  Westfäl. Str.	42	12	42	
DO-Brackel	45	15	45	
Brackel Kirche an	<b>20.46</b>	<b>21.16</b>	<b>23.46</b>	
Brackel Kirche ab	<b>20.46</b>	<b>21.16</b>	<b>23.46</b>	
Haferfeldstraße	49	19	49	
Scheidemannstraße	50	20	50	
Adi-Preißler-Allee	52	22	52	
Luftschiffweg	53	23	53	
Adalbert-Dickhut-Straße	54	24	54	
Zum Alten Flugfeld	56	21.26	56	
Businkstraße	21.00		0.00	
Asseln Aplerbecker Straße	21.01		0.01	

**436**
**DO-Hörde - Stadtkrone Ost - Schüren -  
 Aplerbeck - Brackel - Hohenbuschei -  
 Asseln**
**436**



**436****sonn- und feiertags**

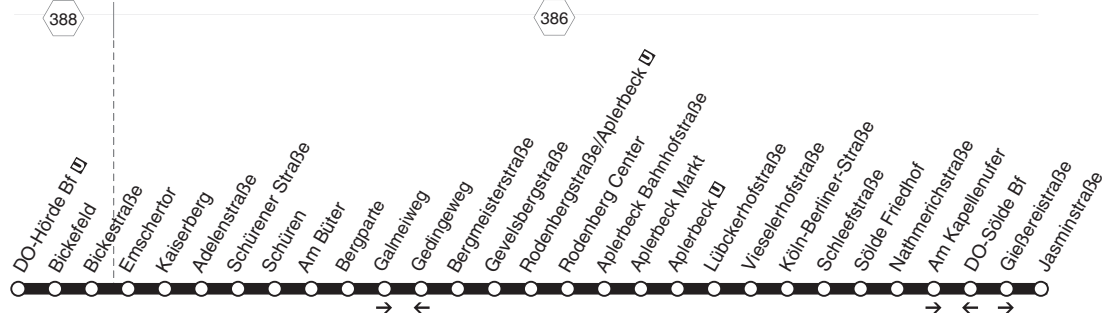
Haltestellen		Abfahrtszeiten													
DO-Hörde Bf		7.46	8.46	9.16	9.46	10.16	10.46		20.16	20.49	21.19		22.49	23.19	23.49
Willem-van-Vloten-Straße	an	7.50	8.50	9.20	9.50	10.20	10.50		20.20	20.53	21.23		22.53	23.23	23.53
Willem-van-Vloten-Straße	ab	7.50	8.50	9.20	9.50	10.20	10.50		20.20	20.53	21.23		22.53	23.23	23.53
Am Remberg		54	54	24	54	24	54		24	57	27		57	27	57
Europaplatz		57	57	27	57	27	57		27	21.00	30		23.00	30	0.00
Londoner Bogen		57	57	27	57	27	57		27	00	30		00	30	00
Gaußstraße		59	59	29	59	29	59		29	02	32		02	32	02
Schüren (Bstg 02)		8.00	9.00	30	10.00	30	11.00		30	03	33		03	33	03
Bergparte		02	02	32	02	32	02		32	05	35		05	35	05
Bergmeisterstraße		04	04	34	04	34	04		34	07	37		07	37	07
Rodenbergstraße/Aplerbeck		06	06	36	06	36	06		36	09	39	usw.	09	39	09
Aplerbecker Bahnhofstraße		09	09	39	09	39	09		39	12	42	bis	12	42	12
Aplerbeck Markt		10	10	40	10	40	10		40	13	43		13	43	13
Aplerbeck	an	8.11	9.11	9.41	10.11	10.41	11.11		20.41	21.14	21.44		23.14	23.44	0.14
Aplerbeck	ab	8.12	9.12	9.42	10.12	10.42	11.12		20.42	21.15	21.45		23.15		
Lübckerhofstraße		13	13	43	13	43	13	usw.	43	16	46		16		
Ravensweg		15	15	45	15	45	15	bis	45	18	48		18		
Heimsenstraße		16	16	46	16	46	16		46	19	49		19		
Brackeler Linde		18	18	48	18	48	18		48	21	51		21		
Funkturmsiedlung		20	20	50	20	50	20		50	23	53		23		
Holzwickeder Straße		22	22	52	22	52	22		52	25	55		25		
DO-Brackel  Westfäl. Str.		24	24	54	24	54	24		54	27	57		27		
DO-Brackel		27	27	57	27	57	27		57	30	22.00		30		
Brackel Kirche	an	8.28	9.28	9.58	10.28	10.58	11.28		20.58	21.31	22.01		23.31		
Brackel Kirche	ab			9.58	10.58	11.28		20.58							
Haferfeldstraße				10.01	11.01	31		21.01							
Scheidemannstraße				02	02	32		02							
Adi-Preißler-Allee				04	04	34		04							
Luftschiffweg				05	05	35		05							
Adalbert-Dickhut-Straße				06	06	36		06							
Zum Alten Flugfeld				08	11.08	38		21.08							
Businkstraße				12		42									
Asseln Aplerbecker Straße				10.13		11.43									

**436**
**DO-Hörde - Stadtkrone Ost - Schüren -  
 Aplerbeck - Brackel - Hohenbuschei -  
 Asseln**
**436**





437



437



**DSW21**  
DO-Aplerbeck - Sölde  
und zurück

437

**437****montags bis freitags**

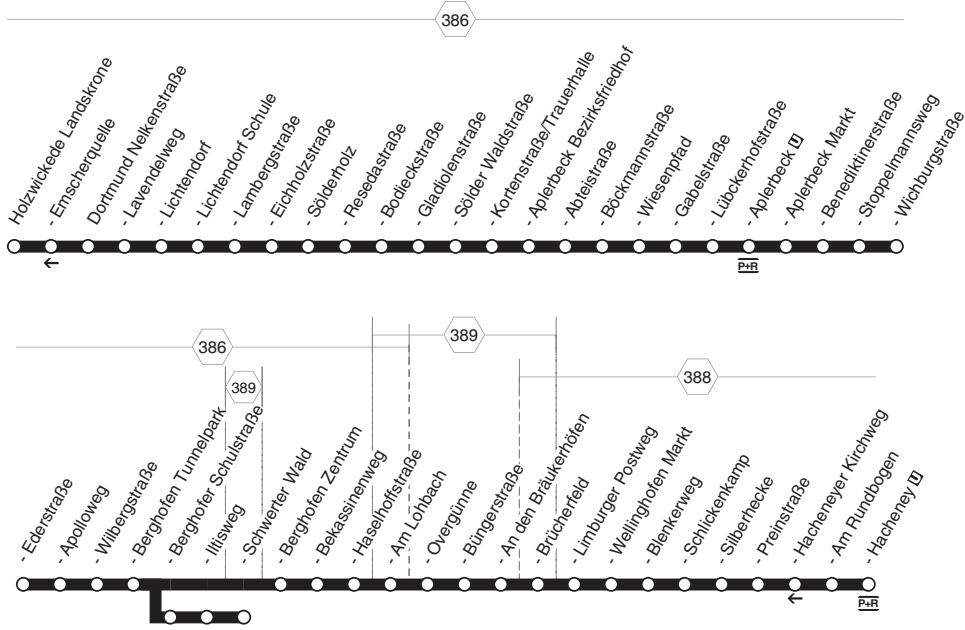
Haltestellen	Abfahrtszeiten					
Aplerbeck	<b>5.58</b>	<b>6.58</b>	<b>7.38</b>		<b>18.58</b>	
Lübckerhofstraße	<b>6.00</b>	<b>7.00</b>	<b>40</b>		<b>19.00</b>	
Vieselerhofstraße	01		01	41		01
Köln-Berliner Straße	01	alle	01	41	alle	01
Schleefstraße	02	20	02	42	20	02
Sölde Friedhof	04	Min.	04	44	Min.	04
Nathmerichstraße	05		05	45		05
Am Kapellenufer	06		06	46		06
Gießereistraße	07		07	47		07
Jasminstraße	<b>6.09</b>	<b>7.09</b>	<b>7.49</b>		<b>19.09</b>	

**437****montags bis freitags**

Haltestellen	Abfahrtszeiten					
Jasminstraße	<b>6.25</b>	<b>6.45</b>			<b>8.05</b>	<b>19.25</b>
DO-Sölde Bf	26	46	<b>7.06</b>	<b>7.26</b>	<b>7.46</b>	06 26
Nathmerichstraße	27	47	07	27	47	07 27
Sölde Friedhof	28	48	08	28	48	08 alle 28
Schleefstraße	30	50	10	30	50	10 20 30
Köln-Berliner Straße	30	50	10	30	50	10 Min. 30
Vieselerhofstraße	31	51	11	31	51	11 31
Lübckerhofstraße	32	52	12	32	52	12 32
Aplerbeck	<b>6.34</b>	<b>6.54</b>	<b>7.14</b>	<b>7.34</b>	<b>7.54</b>	<b>8.14</b> <b>19.34</b>

Alle Fahrten ab Aplerbeck weiter als Linie 440 Richtung Oespel

**437****DSW21**  
**DO-Aplerbeck - Sölde**  
**und zurück****437**

**438****438**

**DSW21**  
**HW-Landskrone - Lichtendorf -**  
**Sölderholz - Aplerbeck - (Schwerter Wald)**  
**Berghofen - Benninghofen - Wellinghofen -**  
**Hacheneey**

**438**

**438****montags bis freitags**

Haltestellen		Abfahrtszeiten									
		<b>S</b>									
Holzwickede Landskrone		6.34		7.14	7.34		19.04	19.35	20.05		
Dortmund Nelkenstraße		35		15	35		05	36	06		
- Lichtendorf		37		17	37		07	38	08		
- Lichtendorf Schule		38		18	38		08	39	09		
- Lambergstraße		39		19	39		09	40	10		
- Sölderholz		42		22	42		12	42	12		
- Bodieckstraße		44		24	44		14	44	14		
- Kortenstraße/Trauerhalle		47		27	47		17	47	17		
- Aplerbeck Bezirksfriedhof		48		28	48		18	48	18		
- Abteistraße		50		30	50		20	50	20		
- Wiesenpfad		52		32	52		22	52	22		
- Lübckerhofstraße		55		35	55		25	54	24		
- Aplerbeck	an	6.57		7.37	7.57		19.27	19.55	20.25		
- Aplerbeck	ab	6.28	6.58	7.28	7.38	7.58	19.28	19.55	20.25	20.45	23.45
- Aplerbeck Markt		29	59	29	39	59	29	56	26	46	46
- Benediktinerstraße		30	7.00	30	40	8.00	alle	30	57	27	47
- Wichburgstraße		32	02	32	42	02	30	32	58	28	48
- Ederstraße		33	03	33	43	03	Min.	33	59	29	49
- Apolloweg		35	05	35	45	05		35	20.01	31	50
- Berghofen Tunnelpark		6.37	7.07	7.37	7.47	8.07		19.37	20.03	20.33	52
- Berghofer Schulstraße											52
- Iltisweg											53
- Schwerter Wald											20.54
- Berghofen Zentrum	5.10	5.50	6.10	6.39	7.09	7.39	7.49	8.09	19.39	20.05	20.35
- Bekassinenweg	12	52	12	41	11	41	51	11	41	07	37
- Haselhoffstraße	13	53	13	42	12	42	52	12	42	08	38
- Overgünne	15	55	15	45	15	45	55	15	45	10	40
- An den Bräukerhöfen	17	57	17	47	17	47	57	17	47	12	42
- Limburger Postweg	19	59	19	49	19	49	59	19	49	14	44
- Wellinghofen Markt	20	5.40	6.00	20	50	20	50	8.00	20	50	15
- Schlickenkamp	22	42	02	22	52	22	52	02	22	52	17
- Preinstraße	24	44	04	24	55	25	55	05	25	55	20
- Hacheneu	5.26	5.46	6.06	6.26	6.57	7.27	7.57	8.07	8.27	19.57	20.22

S = fährt an Schultagen

**438****DSW21**

**HW-Landskrone - Lichtendorf -  
Sölderholz - Aplerbeck - (Schwerter Wald)  
Berghofen - Benninghofen - Wellinghofen -  
Hacheneu**

**438**

**438****samstags****sonn- und feiertags**

Haltestellen		Abfahrtszeiten													
Holzwickede Landskrone				<b>9.04</b>				<b>19.04</b>	<b>20.05</b>					<b>10.53</b>	<b>18.53</b>
Dortmund Nelkenstraße				05				05	06					54	54
- Lichtendorf				07				07	08					56	56
- Lichtendorf Schule				08				08	09					57	57
- Lambergstraße				09				09	10					58	58
- Söderholz				12				12	12					<b>11.00</b>	<b>19.00</b>
- Bodieckstraße				14				14	14					02	02
- Kortenstraße/Trauerhalle				17				17	17					05	05
- Aplerbeck Bezirksfriedhof				18				18	18					06	06
- Abteistraße				20				20	20					08	08
- Wiesenpfad				22				22	22					10	10
- Lübckerhofstraße				25				25	24					12	12
- Aplerbeck	an			<b>9.27</b>				<b>19.27</b>	<b>20.25</b>					<b>11.13</b>	<b>19.13</b>
- Aplerbeck	ab	<b>7.29</b>	<b>8.29</b>	<b>9.28</b>				<b>19.28</b>	<b>20.25</b>	<b>20.45</b>	<b>23.45</b>			<b>10.14</b>	<b>11.14</b>
- Aplerbeck Markt		30	30	29				29	26	46	46			15	15
- Benediktinerstraße		31	31	30	alle			30	27	47	47			16	16
- Wichburgstraße		32	32	32	60			32	28	48	alle	48		17	17
- Ederstraße		33	33	33	Min.			33	29	49	60	49		18	18
- Apolloweg		35	35	35				35	31	50	Min.	50		20	20
- Berghofen Tunnelpark		<b>7.37</b>	<b>8.37</b>	<b>9.37</b>				<b>19.37</b>	<b>20.33</b>	52		52		<b>10.22</b>	<b>11.22</b>
- Berghofer Schulstraße										52		52			52
- Iltisweg										53		53			53
- Schwerter Wald										<b>20.54</b>	<b>23.54</b>				<b>19.54</b>
- Berghofen Zentrum		<b>7.38</b>	<b>8.38</b>	<b>9.39</b>				<b>19.39</b>	<b>20.37</b>					<b>10.23</b>	<b>11.23</b>
- Bekassinenweg		40	40	41				41	39					25	25
- Haselhoffstraße		41	41	42				42	40					26	26
- Overgünne		43	43	45				45	42					28	28
- An den Bräukerhöfen		45	45	47				47	44					30	30
- Limburger Postweg		47	47	49				49	46					32	32
- Wellinghofen Markt		<b>6.48</b>	48	48	50			50	47					33	33
- Schlickenkamp		50	50	50	52			52	49					35	35
- Preinstraße		52	52	52	55			55	51					37	37
- Hachene		<b>6.54</b>	<b>7.54</b>	<b>8.54</b>	<b>9.57</b>			<b>19.57</b>	<b>20.53</b>					<b>10.39</b>	<b>11.39</b>

**438****DSW21**
**HW-Landskrone - Lichtendorf -  
Söderholz - Aplerbeck - (Schwerter Wald)  
Berghofen - Benninghofen - Wellinghofen -  
Hachene** 
**438**

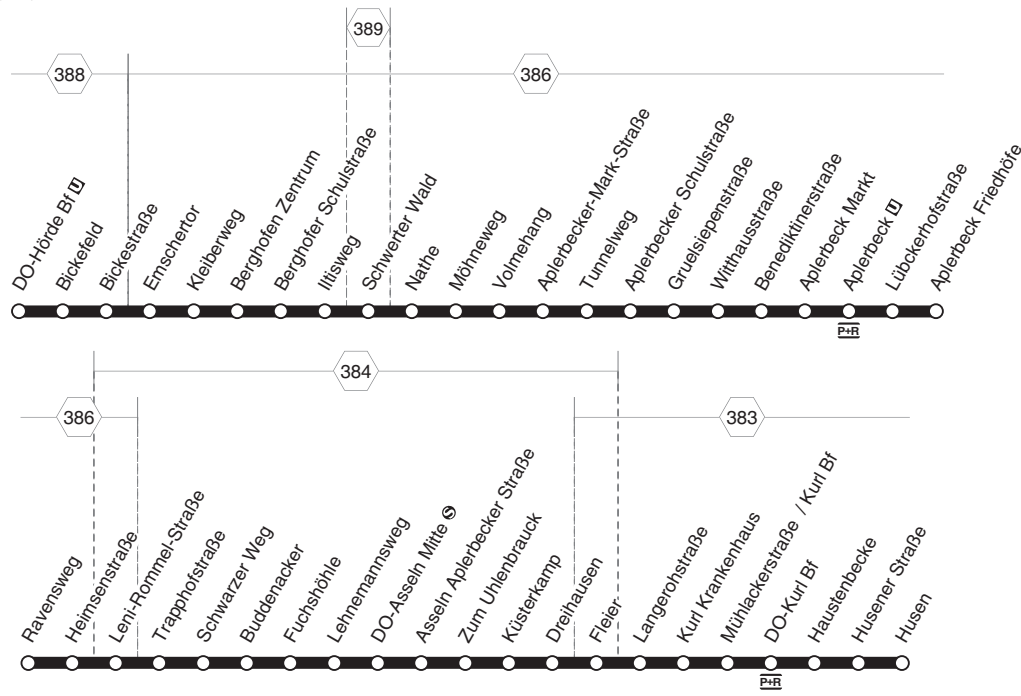
**438****montags bis freitags****438****DSW21**
**DO-Hacheneey - Wellinghofen - Benninghofen -  
 Berghofen - (Schwerter Wald) Aplerbeck -  
 Sölderholz - Lichtendorf - HW-Landskrone**
**438**

Haltestellen	Abfahrtszeiten															
Dortmund Hacheneey	<b>5.32</b>	<b>5.52</b>	<b>6.12</b>	<b>6.32</b>	<b>7.02</b>	<b>7.32</b>		<b>18.02</b>	<b>18.32</b>	<b>19.02</b>	<b>19.32</b>	<b>20.11</b>	<b>20.35</b>			
- Preinstraße	35	55	15	35	05	35		05	35	05	35	13	37			
- Schlickenkamp	37	57	17	37	07	37		07	37	07	37	15	39			
- Wellinghofen Markt	39	59	19	39	09	39		09	39	09	39	17	41			
- Limburger Postweg	40	<b>6.00</b>	20	40	10	40		10	40	10	40	18	42			
- An den Bräukerhöfen	42	02	22	42	12	42		12	42	12	42	20	44			
- Overgünne	44	04	24	44	14	44		14	44	14	44	22	46			
- Haselhoffstraße	47	07	27	47	17	47		17	47	17	47	24	48			
- Bekassinenweg	48	08	28	48	18	48		18	48	18	48	25	49			
- Berghofen Zentrum	<b>5.51</b>	<b>6.10</b>	<b>6.31</b>	<b>6.51</b>	<b>7.21</b>	<b>7.51</b>		<b>18.21</b>	<b>18.51</b>	<b>19.21</b>	<b>19.51</b>	<b>20.27</b>	<b>20.51</b>			
- Schwerter Wald													<b>21.31</b>	<b>22.31</b>	<b>23.31</b>	
- Iltisweg														32	32	32
- Berghöfer Schulstraße														32	32	32
- Berghofen Tunnelpark	<b>5.52</b>	<b>6.11</b>	<b>6.32</b>	<b>6.52</b>	<b>7.22</b>	<b>7.52</b>		<b>18.22</b>	<b>18.52</b>	<b>19.22</b>	<b>19.52</b>	<b>20.28</b>	<b>20.52</b>	<b>33</b>	<b>33</b>	<b>33</b>
- Apolloweg	54	13	34	54	24	54		24	54	24	54	30	54	35	35	35
- Ederstraße	56	15	36	56	26	56		26	56	26	56	32	56	37	37	37
- Wichburgstraße	57	16	37	57	27	57	alle	27	57	27	57	33	57	38	38	38
- Benediktinerstraße	59	18	39	59	29	59	30	29	59	29	59	35	59	39	39	39
- Aplerbeck Markt	<b>6.01</b>	20	41	<b>7.01</b>	31	<b>8.01</b>	Min.	31	<b>19.01</b>	31	<b>20.01</b>	36	<b>21.00</b>	40	40	40
- Aplerbeck	<b>6.02</b>	<b>6.21</b>	<b>6.42</b>	<b>7.02</b>	<b>7.32</b>	<b>8.02</b>		<b>18.32</b>	<b>19.02</b>	<b>19.32</b>	<b>20.02</b>	<b>20.37</b>	<b>21.01</b>	<b>21.41</b>	<b>22.41</b>	<b>23.41</b>
- Aplerbeck	<b>6.04</b>		<b>6.44</b>	<b>7.04</b>	<b>7.34</b>	<b>8.04</b>		<b>18.34</b>	<b>19.04</b>	<b>19.34</b>		<b>20.37</b>				
- Lübckerhofstraße	06		46	06	36	06		36	06	36		38				
- Wiesenpfad	09		49	09	39	09		39	09	39		40				
- Abteistraße	11		51	11	41	11		41	11	41		42				
- Aplerbeck Bezirksfriedhof	13		53	13	43	13		43	13	43		44				
- Kortenstraße/Trauerhalle	14		54	14	44	14		44	14	44		45				
- Bodieckstraße	17		57	17	47	17		47	17	47		48				
- Sölderholz	19		59	19	49	19		49	19	49		50				
- Lambergstraße	22		<b>7.02</b>	22	52	22		52	22	52		52				
- Lichtendorf Schule	23		03	23	53	23		53	23	53		53				
- Lichtendorf	24		04	24	54	24		54	24	54		54				
- Lavendelweg	25		05	25	55	25		55	25	55		55				
- Nelkenstraße	26		06	26	56	26		56	26	56		56				
Holzwickede Emscherquelle	27		07	27	57	27		57	27	57		57				
- Landskrone	<b>6.28</b>		<b>7.08</b>	<b>7.28</b>	<b>7.58</b>	<b>8.28</b>		<b>18.58</b>	<b>19.28</b>	<b>19.58</b>		<b>20.58</b>				

**438****samstags****sonn- und feiertags**

Haltestellen	Abfahrtszeiten															
Dortmund Hacheneey	<b>6.59</b>	<b>7.59</b>	<b>8.59</b>	<b>10.02</b>		<b>19.02</b>	<b>20.11</b>						<b>9.50</b>	<b>17.50</b>	<b>18.50</b>	<b>19.50</b>
- Preinstraße	<b>7.01</b>	<b>8.02</b>	<b>9.02</b>	05		05	13						52	52	52	52
- Schlickenkamp	03	04	04	07		07	15						54	54	54	54
- Wellinghofen Markt	05	06	06	09		09	17						56	56	56	56
- Limburger Postweg	06	07	07	10		10	18						57	57	57	57
- An den Bräukerhöfen	08	09	09	12		12	20						59	59	59	59
- Overgünne	10	11	11	14		14	22						<b>10.01</b>	<b>18.01</b>	<b>19.01</b>	<b>20.01</b>
- Haselhoffstraße	12	14	14	17		17	24						03	03	03	03
- Bekassinenweg	13	15	15	18		18	25						04	04	04	04
- Berghofen Zentrum	<b>7.15</b>	<b>8.19</b>	<b>9.19</b>	<b>10.21</b>		<b>19.21</b>	<b>20.27</b>						<b>10.06</b>	<b>18.06</b>	<b>19.06</b>	<b>20.06</b>
- Schwerter Wald										<b>21.31</b>	<b>22.31</b>	<b>23.31</b>				
- Illisweg										32	32	32				
- Berghöfer Schulstraße										32	32	32				
- Berghofen Tunnelpark	<b>7.16</b>	<b>8.20</b>	<b>9.20</b>	<b>10.22</b>		<b>19.22</b>	<b>20.28</b>			33	33	33	<b>10.07</b>	<b>18.07</b>	<b>19.07</b>	<b>20.07</b>
- Apolloweg	18	22	22	24		24	30			35	35	35	09	09	09	35
- Ederstraße	20	24	24	26		26	32			37	37	37	11	11	11	37
- Wichburgstraße	21	25	25	27	alle	27	33			38	38	38	12	alle	12	38
- Benediktinerstraße	23	27	27	29	60	29	35			39	39	39	14	60	14	39
- Aplerbeck Markt	24	29	29	31	Min.	31	36			40	40	40	15	Min.	15	40
- Aplerbeck	<b>7.25</b>	<b>8.30</b>	<b>9.30</b>	<b>10.32</b>		<b>19.32</b>	<b>20.37</b>			<b>21.41</b>	<b>22.41</b>	<b>23.41</b>	<b>10.16</b>	<b>18.16</b>	<b>19.16</b>	<b>20.16</b>
- Aplerbeck	<b>ab</b>	<b>8.34</b>	<b>9.34</b>	<b>10.34</b>		<b>19.34</b>	<b>20.37</b>						<b>10.17</b>	<b>18.17</b>		
- Lübckerhofstraße		36	36	36		36	38						18	18		
- Wiesenpfad		39	39	39		39	40						20	20		
- Abteistraße		41	41	41		41	42						22	22		
- Aplerbeck Bezirksfriedhof		43	43	43		43	44						24	24		
- Kortenstraße/Trauerhalle		44	44	44		44	45						25	25		
- Bodieckstraße		47	47	47		47	48						28	28		
- Sölderholz		49	49	49		49	50						30	30		
- Lambergstraße		52	52	52		52	52						32	32		
- Lichtendorf Schule		53	53	53		53	53						33	33		
- Lichtendorf		54	54	54		54	54						34	34		
- Lavendelweg		55	55	55		55	55						35	35		
- Nelkenstraße		56	56	56		56	56						36	36		
Holzwickede Emscherquelle		57	57	57		57	57						37	37		
- Landskrone		<b>8.58</b>	<b>9.58</b>	<b>10.58</b>		<b>19.58</b>	<b>20.58</b>						<b>10.38</b>	<b>18.38</b>		

**438****DSW21**
**DO-Hacheneey - Wellinghofen - Benninghofen -  
 Berghofen - (Schwerter Wald) Aplerbeck -  
 Sölderholz - Lichtendorf - HW-Landskrone**
**438**

**439****439**

**DSW21**  
**DO-Hörde - Berghofen - Schwerter Wald -**  
**Aplerbecker Mark - Aplerbeck - Asseln -**  
**Kurl - Husen**  
**und zurück**

**439**



**439****montags bis freitags****439****DSW21  
DO-Hörde - Berghofen - Schwerter Wald -  
Aplerbecker Mark - Aplerbeck - Asseln -  
Kurl - Husen**

Haltestellen	Abfahrtszeiten															
							S	S			X	X	X	X		
DO-Hörde Bf  (Bstg 3)		5.02	5.32	6.02	6.32	7.02		13.02	13.32	14.02	20.02					
Bickefeld		04	34	04	34	04		04	34	04	04					
Emschertor		06	36	06	36	06		06	36	06	06					
Kleiberweg		08	38	08	38	08		08	38	08	08					
Berghofen Zentrum		10	40	10	40	10		10	40	10	10					
Illtisweg		11	41	11	41	11		11	41	11	11					
Schwerter Wald		13	43	13	43	13		13	43	13	13	20.59	21.59	22.59	23.59	
Nathe		15	45	15	45	15		15	45	15	15	21.01	22.01	23.01	0.01	
Möhneweg		16	46	16	46	16		16	46	16	16	02	02	02	02	
Aplerbecker-Mark-Straße		18	48	18	48	18		18	48	18	18	04	04	04	04	
Tunnelweg		19	49	19	49	19		19	49	19	19	05	05	05	05	
Aplerbecker Schulstraße		21	51	21	51	21		21	51	21	21	06	06	06	06	
Gruelsiepenstraße		22	52	22	52	22		22	52	22	22	07	07	07	07	
Benediktinerstraße		24	54	24	54	24		24	54	24	24	09	09	09	09	
Aplerbeck Markt		26	56	26	56	26		26	56	26	26	10	10	10	10	
Aplerbeck  an		5.27	5.57	6.27	6.57	7.27	alle	13.27	13.57	14.27	alle	20.27	21.11	22.11	23.11	0.11
Aplerbeck  ab		4.58	5.28	5.58	6.28	6.58	30	13.28	13.58	14.28	30	20.28				
Lübckerhofstraße		5.00	30	6.00	30	7.00	30	Min.	30	14.00	30	Min.	30			
Aplerbeck Friedhöfe		01	31	01	31	01	31	31	01	31	31	31				
Heimsenstraße		03	33	03	33	03	33	33	03	33	33	33				
Leni-Rommel-Straße		04	34	04	34	04	34	34	04	34	34	34				
Schwarzer Weg		06	36	06	36	06	36	36	06	36	36	36				
Buddenacker		07	37	07	37	07	37	37	07	37	37	37				
Lehmannsweg		10	40	10	40	10	40	40	10	40	40	40				
DO-Asseln Mitte		11	41	11	41	11	41	41	11	41	41	41				
Asseln Aplerbecker Straße		12	42	12	42	12	42	42	13.52	12	14.32	42	42			
Küsterkamp		13	43	13	43	13	43	43	53	13	33	43	43			
Fleier		16	46	16	46	16	46	46	56	16	36	46	46			
Kurl Krankenhaus		18	48	18	48	18	48	48	58	18	38	48	48			
Mühlackerstraße/Kurl Bf		19	49	19	49	19	49	49	59	19	39	49	49			
DO-Kurl Bf		20	50	20	50	20	50	50	14.00	20	40	50	50			
Husener Straße		22	52	22	52	22	52	52	02	22	42	52	52			
Husen		5.23	5.53	6.23	6.53	7.23	7.53	13.53	14.03	14.23	14.43	14.53	20.53			

S = fährt an Schultagen X = fährt als Linie 431 weiter in Richtung Lichtendorf

**439**

**439****samstags****439****DSW21****DO-Hörde - Berghofen - Schwerter Wald -  
Aplerbecker Mark - Applerbeck - Asseln -  
Kurl - Husen****439**

Haltestellen		Abfahrtszeiten																
														X	X	X	X	
DO-Hörde Bf  (Bstg 3)		7.37	8.07	8.32	9.02	9.32	10.02	10.32	11.02									
Bickefeld		39	09	34	04	34	04	34	04	04								
Emschertor		41	11	36	06	36	06	36	06	06								
Kleiberweg		42	12	38	08	38	08	38	08	08								
Berghofen Zentrum		43	13	40	10	40	10	40	10	10								
Illisweg		44	14	41	11	41	11	41	11	11								
Schwerter Wald		6.01	7.01	46	16	43	13	43	13	43	13		13	20.59	21.59	22.59	23.59	
Nathe		03	03	48	18	45	15	45	15	45	15		15	21.01	22.01	23.01	0.01	
Möhneweg		04	04	49	19	46	16	46	16	46	16		16	02	02	02	02	
Aplerbecker-Mark-Straße		06	06	51	21	48	18	48	18	48	18		18	04	04	04	04	
Tunnelweg		07	07	52	22	49	19	49	19	49	19		19	05	05	05	05	
Aplerbecker Schulstraße		08	08	53	23	51	21	51	21	51	21		21	06	06	06	06	
Gruelsiepenstraße		09	09	54	24	52	22	52	22	52	22		22	07	07	07	07	
Benediktinerstraße		11	11	56	26	54	24	54	24	54	24		24	09	09	09	09	
Aplerbeck Markt		5.12	12	12	57	27	56	26	56	26	56	26		26	10	10	10	10
Aplerbeck	an	5.13	6.13	7.13	7.58	8.28	8.57	9.27	9.57	10.27	10.57	11.27	alle 30	20.27	21.11	22.11	23.11	0.11
Aplerbeck	ab	5.15	6.15	7.15	8.00	8.30	8.58	9.28	9.58	10.28	10.58	11.28		20.28				
Lübckerhofstraße		16	16	16	01	31	9.00	30	10.00	30	11.00	30	Min.	30				
Aplerbeck Friedhöfe		17	17	17	02	32	01	31	01	31	01	31		31				
Heimsenstraße		19	19	19	04	34	03	33	03	33	03	33		33				
Leni-Rommel-Straße		20	20	20	05	35	04	34	04	34	04	34		34				
Schwarzer Weg		22	22	22	07	37	06	36	06	36	06	36		36				
Buddenacker		22	22	22	07	37	07	37	07	37	07	37		37				
Lehnmannsweg		24	24	24	09	39	10	40	10	40	10	40		40				
DO-Asseln Mitte		25	25	25	10	40	11	41	11	41	11	41		41				
Asseln Aplerbecker Straße		27	27	27	12	42	12	42	12	42	12	42		42				
Küsterkamp		28	28	28	13	43	13	43	13	43	13	43		43				
Fleier		30	30	30	15	45	16	46	16	46	16	46		46				
Kurl Krankenhaus		32	32	32	17	47	18	48	18	48	18	48		48				
Mühlackerstraße/Kurl Bf		33	33	33	18	48	19	49	19	49	19	49		49				
DO-Kurl Bf		34	34	34	19	49	20	50	20	50	20	50		50				
Husener Straße		36	36	36	21	51	22	52	22	52	22	52		52				
Husen		5.37	6.37	7.37	8.22	8.52	9.23	9.53	10.23	10.53	11.23	11.53		20.53				

X = fährt als Linie 431 weiter in Richtung Lichtendorf

**439****sonn- und feiertags****439****DSW21  
Aplerbecker Mark - Aplerbeck - Asseln -  
Kurl - Husen****439**

Haltestellen	Abfahrtszeiten																							
DO-Hörde Bf  (Bstg 3)																12.46	13.46	14.46	18.46	X	X	X	X	
Bickefeld																48	48	48	alle 48					
Emschertor																50	50	50	60 50					
Kleiberweg																51	51	51	Min. 51					
Berghofen Zentrum																52	52	52	52					
Illisweg																53	53	53	53					
Schwerter Wald	<b>9.01</b>	<b>10.01</b>	<b>11.01</b>	<b>12.01</b>	<b>12.31</b>	<b>13.01</b>	<b>13.31</b>	<b>14.01</b>	<b>14.31</b>	<b>15.01</b>								<b>19.01</b>	<b>19.59</b>	<b>20.59</b>	<b>21.59</b>	<b>22.59</b>	<b>23.59</b>	
Nathe	03	03	03	03	33	03	33	03	33	03								03	20.01	21.01	22.01	23.01	0.01	
Möhneweg	04	04	04	04	34	04	34	04	34	04								04	02	02	02	02	02	
Aplerbecker-Mark-Straße	06	06	06	06	36	06	36	06	36	06								06	04	04	04	04	04	
Tunnelweg	07	07	07	07	37	07	37	07	37	07								07	05	05	05	05	05	
Aplerbecker Schulstraße	08	08	08	08	38	08	38	08	38	08								08	06	06	06	06	06	
Gruelsiepenstraße	09	09	09	09	39	09	39	09	39	09								09	07	07	07	07	07	
Benediktinerstraße	11	11	11	11	41	11	41	11	41	11								11	09	09	09	09	09	
Aplerbeck Markt	12	12	12	12	42	12	42	12	42	12								12	10	10	10	10	10	
Aplerbeck	<b>an</b>	<b>9.13</b>	<b>10.13</b>	<b>11.13</b>	<b>12.13</b>	<b>12.43</b>	<b>13.13</b>	<b>13.43</b>	<b>14.13</b>	<b>14.43</b>	<b>15.13</b>							<b>19.13</b>	<b>20.11</b>	<b>21.11</b>	<b>22.11</b>	<b>23.11</b>	<b>0.11</b>	
Aplerbeck	<b>ab</b>	<b>9.15</b>	<b>10.15</b>	<b>11.15</b>	<b>12.15</b>	<b>12.45</b>	<b>13.15</b>	<b>13.45</b>	<b>14.15</b>	<b>14.45</b>	<b>15.15</b>							<b>19.15</b>						
Lübckerhofstraße																16	16	16	16					
Aplerbeck Friedhöfe																17	17	17	17	alle 17				
Heimsenstraße																19	19	19	19	30 19				
Leni-Rommel-Straße																20	20	20	20	Min. 20				
Schwarzer Weg																22	22	22	22	22				
Buddenacker																22	22	22	22	22				
Lehnmannsweg																24	24	24	24	24				
DO-Asseln Mitte																25	25	25	25	25				
Asseln Aplerbecker Straße																27	27	27	27	27				
Küsterkamp																28	28	28	28	28				
Fleier																30	30	30	30	13.00 30	14.00 30	15.00 30		
Kurl Krankenhaus																32	32	32	32	02 32	02 32	02 32		
Mühlackerstraße/Kurl Bf																33	33	33	33	03 33	03 33	03 33		
DO-Kurl Bf																34	34	34	34	04 34	04 34	04 34		
Husener Straße																36	36	36	36	06 36	06 36	06 36		
Husen	<b>9.37</b>	<b>10.37</b>	<b>11.37</b>	<b>12.37</b>	<b>13.07</b>	<b>13.37</b>	<b>14.07</b>	<b>14.37</b>	<b>15.07</b>	<b>15.37</b>								<b>19.37</b>						

X = fährt als Linie 431 weiter in Richtung Lichtendorf

**439****montags bis freitags**

Haltestellen	Abfahrtszeiten													
Husen	5.04	7.04	7.19	7.34	8.04	8.34	9.04		19.34	20.04	20.34	Y	Y	Y
Husener Straße	06	06	21	36	06	36	06		36	06	35			
DO-Kurl Bf	08	08	23	38	08	38	08		38	08	37			
Mühlackerstraße/Kurl Bf	09	09	24	39	09	39	09		39	09	38			
Kurl Krankenhaus	10	10	25	40	10	40	10		40	10	39			
Fleier	12	12	7.27	42	12	42	12		42	12	41			
Küsterkamp	5.15	7.15		7.45	8.15	8.45	9.15		19.45	20.15	20.43			
Businkstraße			7.31											
Asseln Aplerbecker Straße an	5.17	7.17	7.32	7.47	8.17	8.47	9.17		19.47	20.17	20.45			
Asseln Aplerbecker Straße ab	5.19	7.19		7.49	8.19	8.49	9.19		19.49	20.19	20.47			
DO-Asseln Mitte ☉	20	20		50	20	50	20		50	20	48			
Lehnmannsweg	21	21		51	21	51	21		51	21	49			
Buddenacker	24	24		54	24	54	24		54	24	51			
Schwarzer Weg	25	25		55	25	55	25		55	25	52			
Leni-Rommel-Straße	27	27		57	27	57	27		57	27	54			
Ravensweg	29	alle	29	59	29	59	29	alle	59	29	56			
Aplerbeck Friedhöfe	30	30	30	8.00	30	9.00	30	30	20.00	30	57			
Lübckerhofstraße	31	Min.	31	01	31	01	31	Min.	01	31	58			
Aplerbeck U an	5.33	7.33		8.03	8.33	9.03	9.33		20.03	20.33	20.59			
Aplerbeck U ab	5.35	7.35		8.05	8.35	9.05	9.35		20.05	20.35		21.15	22.15	23.15
Aplerbeck Markt	36	36		06	36	06	36		06	36		16	16	16
Benediktinerstraße	37	37		07	37	07	37		07	37		17	17	17
Aplerbecker Schulstraße	40	40		10	40	10	40		10	40		20	20	20
Tunnelweg	42	42		12	42	12	42		12	42		21	21	21
Aplerbecker-Mark-Straße	43	43		13	43	13	43		13	43		22	22	22
Möhneweg	45	45		15	45	15	45		15	45		24	24	24
Nathe	46	46		16	46	16	46		16	20.46		21.25	22.25	23.25
Schwerter Wald	49	49		19	49	19	49		19					
Berghofen Zentrum	52	52		22	52	22	52		22					
Kleiberweg	54	54		24	54	24	54		24					
Emschertor	56	56		26	56	26	56		26					
Bickefeld	58	58		28	58	28	58		28					
DO-Hörde Bf U (Bstg 4)	6.00	8.00		8.30	9.00	9.30	10.00		20.30					

Y = fährt als Linie 438 weiter in Richtung Berghofen

**439**
**DO-Husen - Kurl - Asseln - Aplerbeck -  
 Aplerbecker Mark - Schwerter Wald -  
 Berghofen - Hörde**
**439**

**439****samstags****439****DSW21 DO-Husen - Kurl - Asseln - Aplerbeck - Aplerbecker Mark - Schwerter Wald - Berghofen - Hörde****439**

Haltestellen	Abfahrtszeiten														
Husen	5.43	6.43	7.43	8.34	9.04	9.34	10.04	10.34	11.04				Y	Y	Y
Husener Straße	44	44	44	36	06	36	06	36	06				36	06	35
DO-Kurl Bf	46	46	46	38	08	38	08	38	08				38	08	37
Mühlackerstraße/Kurl Bf	47	47	47	39	09	39	09	39	09				39	09	38
Kurl Krankenhaus	48	48	48	40	10	40	10	40	10				40	10	39
Fleier	50	50	50	42	12	42	12	42	12				42	12	41
Küsterkamp	5.52	6.52	7.52	8.45	9.15	9.45	10.15	10.45	11.15				19.45	20.15	20.43
Businkstraße															
Asseln Aplerbecker Straße an	5.54	6.54	7.54	8.47	9.17	9.47	10.17	10.47	11.17				19.47	20.17	20.45
Asseln Aplerbecker Straße ab	5.55	6.55	7.55	8.49	9.19	9.49	10.19	10.49	11.19				19.49	20.19	20.47
DO-Asseln Mitte ☉	56	56	56	50	20	50	20	50	20				50	20	48
Lehnmannsweg	57	57	57	51	21	51	21	51	21				51	21	49
Buddenacker	59	59	59	54	24	54	24	54	24				54	24	51
Schwarzer Weg	6.00	7.00	8.00	55	25	55	25	55	25				55	25	52
Leni-Rommel-Straße	02	02	02	57	27	57	27	57	27				57	27	54
Ravensweg	04	04	04	59	29	59	29	59	29	alle			59	29	56
Aplerbeck Friedhöfe	05	05	05	9.00	30	10.00	30	11.00	30	30			20.00	30	57
Lübckerhofstraße	06	06	06	01	31	01	31	01	31	Min.			01	31	58
Aplerbeck U an	6.07	7.07	8.07	9.03	9.33	10.03	10.33	11.03	11.33				20.03	20.33	20.59
Aplerbeck U ab	6.15	7.15		8.35	9.05	9.35	10.05	10.35	11.05	11.35			20.05	20.35	21.15 22.15 23.15
Aplerbeck Markt	16	16		36	06	36	06	36	06	36			06	36	16 16 16
Benediktinerstraße	17	17		37	07	37	07	37	07	37			07	37	17 17 17
Aplerbecker Schulstraße	20	20		40	10	40	10	40	10	40			10	40	20 20 20
Tunnelweg	21	21		42	12	42	12	42	12	42			12	42	21 21 21
Aplerbecker-Mark-Straße	22	22		43	13	43	13	43	13	43			13	43	22 22 22
Möhneweg	24	24		45	15	45	15	45	15	45			15	45	24 24 24
Nathe	6.25	7.25		46	16	46	16	46	16	46			16	20.46	21.25 22.25 23.25
Schwerter Wald				49	19	49	19	49	19	49			19		
Berghofen Zentrum				52	22	52	22	52	22	52			22		
Kleiberweg				54	24	54	24	54	24	54			24		
Emschertor				56	26	56	26	56	26	56			26		
Bickefeld				58	28	58	28	58	28	58			28		
DO-Hörde Bf U (Bstg 4)				9.00	9.30	10.00	10.30	11.00	11.30	12.00			20.30		

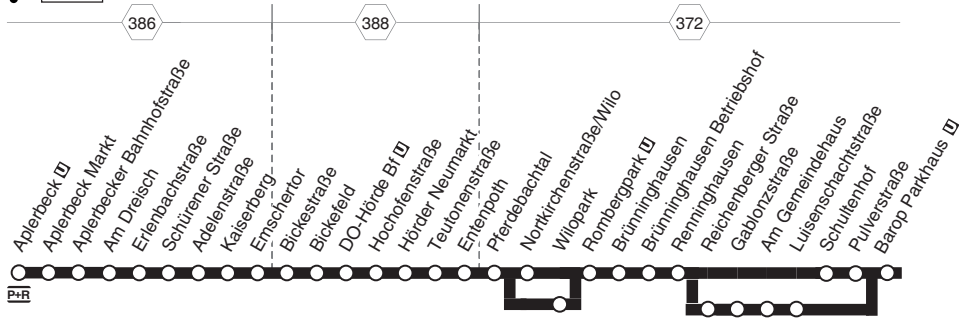
☉ = fährt als Linie 438 weiter in Richtung Berghofen

**439****sonn- und feiertags****439****DO-Husen - Kurl - Asseln - Aplerbeck - Aplerbecker Mark - Schwerter Wald - Berghofen - Hörde**

Haltestellen	Abfahrtszeiten												
Husen	<b>8.50</b>	<b>9.50</b>	<b>10.43</b>	<b>11.43</b>	<b>12.43</b>	<b>13.13</b>	<b>13.43</b>	<b>14.13</b>	<b>14.43</b>		<b>18.43</b>	<b>19.13</b>	<b>19.43</b>
Husener Straße	51	51	44	44	44	14	44	14	44		44	14	44
DO-Kurl Bf	53	53	46	46	46	16	46	16	46		46	16	46
Mühlackerstraße/Kurl Bf	54	54	47	47	47	17	47	17	47		47	17	47
Kurl Krankenhaus	55	55	48	48	48	18	48	18	48		48	18	48
Fleier	57	57	50	50	50	20	50	20	50		50	20	50
Küsterkamp	<b>8.59</b>	<b>9.59</b>	<b>10.52</b>	<b>11.52</b>	<b>12.52</b>	<b>13.22</b>	<b>13.52</b>	<b>14.22</b>	<b>14.52</b>		<b>18.52</b>	<b>19.22</b>	<b>19.52</b>
Businkstraße													
Asseln Aplerbecker Straße an	<b>9.01</b>	<b>10.01</b>	<b>10.54</b>	<b>11.54</b>	<b>12.54</b>	<b>13.24</b>	<b>13.54</b>	<b>14.24</b>	<b>14.54</b>		<b>18.54</b>	<b>19.24</b>	<b>19.54</b>
Asseln Aplerbecker Straße ab	<b>9.02</b>	<b>10.02</b>	<b>10.55</b>	<b>11.55</b>	<b>12.55</b>	<b>13.25</b>	<b>13.55</b>	<b>14.25</b>	<b>14.55</b>		<b>18.55</b>	<b>19.25</b>	<b>19.55</b>
DO-Asseln Mitte ☉	03	03	56	56	56	26	56	26	56		56	26	56
Lehnmannsweg	04	04	57	57	57	27	57	27	57		57	27	57
Buddenacker	06	06	59	59	59	29	59	29	59	alle	59	29	59
Schwarzer Weg	07	07	<b>11.00</b>	<b>12.00</b>	<b>13.00</b>	30	<b>14.00</b>	30	<b>15.00</b>	30	<b>19.00</b>	30	<b>20.00</b>
Leni-Rommel-Straße	09	09	02	02	02	32	02	32	02	Min.	02	32	02
Ravensweg	11	11	04	04	04	34	04	34	04		04	34	04
Aplerbeck Friedhöfe	12	12	05	05	05	35	05	35	05		05	35	05
Lübckerhofstraße	13	13	06	06	06	36	06	36	06		06	36	06
Aplerbeck	<b>9.14</b>	<b>10.14</b>	<b>11.07</b>	<b>12.07</b>	<b>13.07</b>	<b>13.37</b>	<b>14.07</b>	<b>14.37</b>	<b>15.07</b>		<b>19.07</b>	<b>19.37</b>	<b>20.07</b>
Aplerbeck	<b>9.15</b>	<b>10.15</b>	<b>11.15</b>	<b>12.15</b>	<b>13.15</b>	<b>13.45</b>	<b>14.15</b>	<b>14.45</b>	<b>15.15</b>		<b>19.15</b>	<b>19.45</b>	<b>20.15</b>
Aplerbeck Markt	16	16	16	16	16	46	16	46	16		16	46	16
Benediktinerstraße	17	17	17	17	17	47	17	47	17		17	47	17
Aplerbecker Schulstraße	20	20	20	20	20	50	20	50	20		20	50	20
Tunnelweg	21	21	21	21	21	51	21	51	21		21	51	21
Aplerbecker-Mark-Straße	22	22	22	22	22	52	22	52	22		22	52	22
Möhneweg	24	24	24	24	24	54	24	54	24		24	54	24
Nathe	<b>9.25</b>	<b>10.25</b>	<b>11.25</b>	25	25	<b>13.55</b>	25	<b>14.55</b>	25		25	55	<b>20.25</b>
Schwerter Wald				29	29		29		29		29	59	
Berghofen Zentrum				31	31		31		31	alle	31	<b>20.01</b>	
Kleiberweg				32	32		32		32	60	32	02	
Emschertor				34	34		34		34	Min.	34	04	
Bickefeld				36	36		36		36		36	06	
DO-Hörde Bf				<b>12.37</b>	<b>13.37</b>		<b>14.37</b>		<b>15.37</b>		<b>19.37</b>	<b>20.07</b>	

☉ = fährt als Linie 438 weiter in Richtung Berghofen

**439**

**440****440****DSW21**

**Aplerbeck - Hörde - Brünnighausen - Barop - Eichlinghofen - Oespel - Germania (- Lütgendortmund) und zurück**

**440**

**440****montags bis freitags**

Haltestellen		Abfahrtszeiten											
		X	X		X		X		X		X		
Aplerbeck				4.28		4.45		5.05		5.25		5.45	
Aplerbecker Bahnhofstraße				30		47		07		27		47	
Schürener Straße				34		51		11		31		51	
Adelenstraße				35		52		12		32		52	
Emschertor				38		55		15		35		55	
DO-Hörde Bf  (Bstg 2)	an			4.42		4.59		5.19		5.39		5.59	
DO-Hörde Bf  (Bstg 2)	ab			4.42		5.01		5.21		5.41		6.01	
Hochofenstraße				43		02		22		42		02	
Entenpoth				46		05		25		45		05	
Nortkirchenstraße/Wilo				48		07		27		47		07	
Rombergpark				49		08		28		48		08	
Brünninghausen	ab			4.51		5.10		5.30		5.51		6.11	
Brünninghausen Betriebshof		4.33	4.43	5.03	12	5.23	32	5.43	53	6.03	13	6.23	
Renninghausen		4.34	4.44	4.54	5.04	5.13	5.24	5.33	5.44	5.54	6.04	6.14	6.24
Gablonzstraße													
Pulverstraße		4.36	4.46	4.56	5.06	5.15	5.26	5.35	5.46	5.56	6.06	6.16	6.26
Barop Parkhaus	ab	4.39	4.49	4.59	5.09	5.19	5.29	5.39	5.49	6.00	6.09	6.20	6.29
Eichlinghofen H-Bahn		43	53	5.03	13	23	33	43	53	04	13	24	33
Airwin		46	56	06	16	26	36	46	56	07	16	27	36
DO-Oespel	an	4.48	4.58	5.08	5.18	5.28	5.38	5.48	5.58	6.09	6.18	6.29	6.38
DO-Oespel	ab			5.10		5.30		5.50		6.11		6.31	
Hedwigstraße				12		32		52		13		33	
IKEA				13		33		53		14		34	
Oespel Indupark				15		35		55		16		36	
Kullenberg				19		39		59		20		40	
DO-Germania				5.22		5.42		6.02		6.23		6.43	
Echeloh													
DO-Kley													
Kleyer Weg													
DO-Germania													
Weidenhope													
DO-Lütgendortmund													

X = fährt als Linie 470 weiter in Richtung Lütgendortmund

**440**
**DSW21**  
**Aplerbeck - Hörde - Brünninghausen - Barop - Eichlinghofen - Oespel - Germania (- Lütgendortmund)**
**440**



**440****montags bis freitags**

Haltestellen	Abfahrtszeiten																
	X	X	X	X	X	X	X	X	X	X	X	X	X	X	X	X	X
Aplerbeck	6.05	6.15	6.25	6.35	6.45	6.55	18.25	18.35	18.45	18.55	19.05	19.15	19.25	19.35	19.45		
Aplerbecker Bahnhofstraße	07	17	27	37	47	57	27	37	47	57	07	17	27	37	47		
Schürener Straße	11	21	31	41	51	7.01	31	41	51	19.01	11	21	31	41	51		
Adelenstraße	12	22	32	42	52	02	32	42	52	02	12	22	32	42	52		
Emschertor	15	25	35	45	55	05	35	45	55	05	15	25	35	45	55		
DO-Hörde Bf  (Bstg 2)	an	6.19	6.29	6.39	6.49	6.59	7.09	18.39	18.49	18.59	19.09	19.19	19.29	19.39	19.49	19.59	
DO-Hörde Bf  (Bstg 2)	ab	6.21	6.31	6.41	6.51	7.01	7.11	18.41	18.51	19.01	19.11	19.21	19.31	19.41	19.51	20.01	
Hochofenstraße	22	32	42	52	02	12	42	52	02	12	22	32	42	52	02		
Entenpoth	25	35	45	55	05	15	45	55	05	15	25	35	45	55	05		
Nortkirchenstraße/Wilo	27	37	47	57	07	17	47	57	07	17	27	37	47	57	07		
Rombergpark	28	38	48	58	08	18	48	58	08	18	28	38	48	58	08		
Brünningshausen	ab	6.31	6.41	6.51	7.01	7.11	7.21	18.51	19.01	19.11	19.21	19.31	19.41	19.51	20.00	20.11	
Brünningshausen Betriebshof	33	43	53	03	13	23	53	19.03	19.03	13	23	33	43	19.53	02	20.13	20.13
Renninghausen	6.34	6.44	6.54	7.04	7.14	7.24	18.54	19.04	19.14	19.24	19.34	19.44	20.03	20.14			
Gablonzstraße																	
Pulverstraße	6.36	6.46	6.56	7.06	7.16	7.26	18.56	19.06	19.16	19.26	19.36	19.46	20.05	20.16			
Barop Parkhaus	ab	6.40	6.50	7.00	7.10	7.20	7.30	19.00	19.10	19.20	19.30	19.40	19.50	20.09	20.20		
Eichlinghofen H-Bahn	44	54	04	14	24	34	04	14	24	34	44	54	13	24			
Airwin	47	57	07	17	27	37	07	17	27	37	47	57	16	27			
DO-Oespel	an	6.49	6.59	7.09	7.19	7.29	7.39	19.09	19.19	19.29	19.39	19.49	19.59	20.18	20.29		
DO-Oespel	ab	6.51	7.11	7.31	7.51	8.11	19.11	19.31	19.51	20.11	20.31	20.51	21.11	21.31			
Hedwigstraße	53	13	33	53	13	33	13	33	53	13	33	53	22	42			
IKEA	54	14	34	54	14	34	14	34	54	14	34	54	23	43			
Oespel Indupark	56	16	36	56	16	36	16	36	56	16	36	56	25	45			
Kullenberg	7.00	20	40	60	80	10.00	20	40	60	80	10.00	12.00	14.00	16.00	18.00	20.00	
DO-Germania	7.03	7.23	7.43	7.63	7.83	8.03	19.23	19.43	20.03	20.23	20.43	20.63	20.83	21.03			
Echeloh																	
DO-Kley																	
Kleyer Weg																	
DO-Germania																	
Weidenhope																	
DO-Lütgendortmund																	

X = fährt als Linie 470 weiter in Richtung Lütgendortmund

**440**
**DSW21**  
**Aplerbeck - Hörde - Brünningshausen - Barop - Eichlinghofen - Oespel - Germania (- Lütgendortmund)**
**440**

**440****montags bis freitags**

Haltestellen	Abfahrtszeiten									
Aplerbeck	19.55	20.05	20.17		20.47	21.17	21.47		23.17	23.47
Aplerbecker Bahnhofstraße	57	07	19		49	19	49		19	49
Schürener Straße	20.01	11	22		52	22	52		22	52
Adelenstraße	02	12	23		53	23	53		23	53
Emschertor	05	15	25		55	25	55		25	55
DO-Hörde Bf  (Bstg 2) an	20.09	20.19	20.28		20.58	21.28	21.58		23.28	23.58
DO-Hörde Bf  (Bstg 2) ab	20.11	20.21	20.31		21.00	21.30	21.59		23.29	23.59
Hochofenstraße	12	22	32		01	31	22.00		30	0.00
Entenpoth	15	25	35		04	34	03		33	03
Nortkirchenstraße/Wilo	17	27	37		06	36	05		35	05
Rombergpark	18	28	38		07	37	06		36	06
Brüninghausen ab	20.21	20.31	20.40		21.10	21.40	22.09		23.39	0.09
Brüninghausen Betriebshof	20.23	20.33	20.41	20.41	11	41	10		40	10
Renninghausen				42	12	42	11		41	11
Gablonzstraße				20.44	21.14	21.44	22.13	alle 30 Min.	23.43	0.13
Pulverstraße										
Barop Parkhaus  ab				20.49	21.19	21.49	22.18		23.48	0.18
Eichlinghofen H-Bahn				52	22	52	21		51	21
Airwin				55	25	55	24		54	24
DO-Oespel  an				20.57	21.27	21.57	22.26		23.56	0.26
DO-Oespel  ab							22.26		23.56	
Hedwigstraße							22.28		23.58	
IKEA										
Oespel Indupark										
Kullenberg										
DO-Germania										
Echeloh							22.30		0.00	
DO-Kley							31		01	
Kleyer Weg							33		03	
DO-Germania							34		04	
Weidenhope							37		07	
DO-Lütgendortmund							22.39		0.09	

**440**
**DSW21**  
**Aplerbeck - Hörde - Brüninghausen - Barop - Eichlinghofen - Oespel - Germania (- Lütgendortmund)**
**440**

**440****samstags****440**

**DSW21**  
**Aplerbeck - Hörde - Brünninghausen - Barop - Eichlinghofen - Oespel - Germania (- Lütgendortmund)**

Haltestellen		Abfahrtszeiten											
		☒	☒	☒	☒	☒	☒	☒	☒	☒	☒		
Aplerbeck		5.17	5.47	7.47	8.01	8.17	8.31						
Aplerbecker Bahnhofstraße		19	49	49	03	19	33						
Schürener Straße		22	52	52	06	22	36						
Adelenstraße		23	53	53	07	23	37						
Emschertor		25	55	55	09	25	39						
DO-Hörde Bf  (Bstg 2)	an	5.28	5.58	7.58	8.12	8.28	8.42						
DO-Hörde Bf  (Bstg 2)	ab	5.31	6.01	8.01	8.15	8.31	8.45						
Hochofenstraße		32	02	02	16	32	46						
Entenpoth		35	05	05	19	35	49						
Nortkirchenstraße/Wilo		37	07	07	21	37	51						
Rombergpark		38	08	08	22	38	52						
Brünninghausen	ab	5.41	6.11	usw.	8.11	8.25	8.41	8.55					
Brünninghausen Betriebshof		4.48	5.28	43	5.58	13	8.14	27	43	8.44	57	9.03	
Renninghausen		4.49	5.29	5.44	5.59	6.14	8.14	8.15	8.28	8.44	8.45	8.58	9.04
Gablonzstraße		}	}	}	}	}	}	}	}	}	}	}	}
Pulverstraße		4.51	5.31	5.46	6.01	6.16	8.16	8.17	8.30	8.46	8.47	9.00	9.06
Barop Parkhaus	ab	4.52	5.32	5.48	6.02	6.18	8.18	8.19	8.32	8.48	8.49	9.02	9.10
Eichlinghofen H-Bahn		55	35	51	05	21	21	23	35	51	53	05	14
Airwin		58	38	54	08	24	24	26	38	54	56	08	17
DO-Oespel	an	5.00	5.40	5.56	6.10	6.26	8.26	8.28	8.40	8.56	8.58	9.10	9.19
DO-Oespel	ab		5.40	6.10			8.29			8.59			
Hedwigstraße			42	12			31			9.01			
IKEA			43	13			32			02			
Oespel Indupark			44	14			34			04			
Kullenberg			46	16			38			08			
DO-Germania		5.49	6.19				8.41			9.11			
Echeloh													
DO-Kley													
Kleyer Weg													
DO-Germania													
Weidenhope													
DO-Lütgendortmund													

☒ = fährt als Linie 470 weiter in Richtung Lütgendortmund

**440**

**440****samstags****440****DSW21**  
**Barop - Eichlinghofen - Oespel -**  
**Germania (- Lütgendortmund)****440**

Haltestellen	Abfahrtszeiten																
Aplerbeck	<b>8.45</b>	<b>8.55</b>	<b>9.05</b>	<b>9.15</b>	<b>9.25</b>	<b>9.35</b>	<b>18.45</b>	<b>18.55</b>	<b>19.05</b>	<b>19.15</b>	<b>19.25</b>	<b>19.35</b>	<b>19.45</b>	<b>19.55</b>	<b>20.05</b>		
Aplerbecker Bahnhofstraße	47	57	07	17	27	37	47	57	07	17	27	37	47	57	07		
Schürener Straße	51	<b>9.01</b>	11	21	31	41	51	<b>19.01</b>	11	21	31	41	51	<b>20.01</b>	11		
Adelenstraße	52	02	12	22	32	42	52	02	12	22	32	42	52	02	12		
Emschertor	55	05	15	25	35	45	55	05	15	25	35	45	55	05	15		
DO-Hörde Bf  (Bstg 2)	an	<b>8.59</b>	<b>9.09</b>	<b>9.19</b>	<b>9.29</b>	<b>9.39</b>	<b>9.49</b>	<b>18.59</b>	<b>19.09</b>	<b>19.19</b>	<b>19.29</b>	<b>19.39</b>	<b>19.49</b>	<b>19.59</b>	<b>20.09</b>	<b>20.19</b>	
DO-Hörde Bf  (Bstg 2)	ab	<b>9.01</b>	<b>9.11</b>	<b>9.21</b>	<b>9.31</b>	<b>9.41</b>	<b>9.51</b>	<b>19.01</b>	<b>19.11</b>	<b>19.21</b>	<b>19.31</b>	<b>19.41</b>	<b>19.51</b>	<b>20.01</b>	<b>20.11</b>	<b>20.21</b>	
Hochofenstraße	02	12	22	32	42	52	02	12	22	32	42	52	02	12	22		
Entenpoth	05	15	25	35	45	55	05	15	25	35	45	55	05	15	25		
Nortkirchenstraße/Wilo	07	17	27	37	47	57	07	17	27	37	47	57	07	17	27		
Rombergpark	08	18	28	38	48	58	08	18	28	38	48	58	08	18	28		
Brünnighausen	ab	<b>9.10</b>	<b>9.20</b>	<b>9.30</b>	<b>9.40</b>	<b>9.50</b>	<b>10.00</b>	usw.	<b>19.10</b>	<b>19.20</b>	<b>19.30</b>	<b>19.40</b>	<b>19.50</b>	<b>20.00</b>	<b>20.10</b>	<b>20.20</b>	<b>20.30</b>
Brünnighausen Betriebshof	12	22	32	42	52	02	12	22	<b>19.32</b>	<b>19.32</b>	42	52	02	<b>20.12</b>	<b>20.12</b>	<b>20.22</b>	<b>20.32</b>
Renninghausen	<b>9.13</b>	<b>9.23</b>	<b>9.33</b>	<b>9.43</b>	<b>9.53</b>	<b>10.03</b>	<b>19.13</b>	<b>19.23</b>	<b>19.33</b>	<b>19.43</b>	<b>19.53</b>	<b>20.03</b>	<b>20.13</b>				
Gablonzstraße																	
Pulverstraße	<b>9.15</b>	<b>9.25</b>	<b>9.35</b>	<b>9.45</b>	<b>9.55</b>	<b>10.05</b>	<b>19.15</b>	<b>19.25</b>	<b>19.35</b>	<b>19.45</b>	<b>19.55</b>	<b>20.05</b>	<b>20.15</b>				
Barop Parkhaus	ab	<b>9.19</b>	<b>9.29</b>	<b>9.39</b>	<b>9.49</b>	<b>9.59</b>	<b>10.09</b>	<b>19.19</b>	<b>19.29</b>	<b>19.39</b>	<b>19.49</b>	<b>19.59</b>	<b>20.09</b>	<b>20.19</b>			
Eichlinghofen H-Bahn	23	33	43	53	<b>10.03</b>	13	23	33	43	53	<b>20.03</b>	13	23				
Airwin	26	36	46	56	06	16	26	36	46	56	06	16	26				
DO-Oespel	an	<b>9.28</b>	<b>9.38</b>	<b>9.48</b>	<b>9.58</b>	<b>10.08</b>	<b>10.18</b>	<b>19.28</b>	<b>19.38</b>	<b>19.48</b>	<b>19.58</b>	<b>20.08</b>	<b>20.18</b>	<b>20.28</b>			
DO-Oespel	ab	<b>9.29</b>			<b>9.59</b>			<b>19.29</b>			<b>19.59</b>		<b>20.19</b>				
Hedwigstraße	31			<b>10.01</b>				31			<b>20.01</b>		21				
IKEA	32			02				32			02		22				
Oespel Indupark	34			04				34			04		24				
Kullenberg	38			08				38			08		28				
DO-Germania	<b>9.41</b>			<b>10.11</b>				<b>19.41</b>			<b>20.11</b>		<b>20.31</b>				
Echeloh																	
DO-Kley																	
Kleyer Weg																	
DO-Germania																	
Weidenhope																	
DO-Lütgendortmund																	

= fährt als Linie 470 weiter in Richtung Lütgendortmund

**440****samstags**

Haltestellen	Abfahrtszeiten							
Aplerbeck	<b>20.16</b>	<b>20.46</b>	<b>21.16</b>	<b>21.46</b>	<b>22.16</b>	<b>22.46</b>	<b>23.16</b>	<b>23.46</b>
Aplerbecker Bahnhofstraße	18	48	18	48	18	48	18	48
Schürener Straße	21	51	21	51	21	51	21	51
Adelenstraße	22	52	22	52	22	52	22	52
Emschertor	24	54	24	54	24	54	24	54
DO-Hörde Bf  (Bstg 2)	an <b>20.27</b>	<b>20.57</b>	<b>21.27</b>	<b>21.57</b>	<b>22.27</b>	<b>22.57</b>	<b>23.27</b>	<b>23.57</b>
DO-Hörde Bf  (Bstg 2)	ab <b>20.31</b>	<b>21.01</b>	<b>21.31</b>	<b>22.00</b>	<b>22.30</b>	<b>23.00</b>	<b>23.30</b>	<b>0.00</b>
Hochofenstraße	32	02	32	01	31	01	31	01
Entenpoth	35	05	35	04	34	04	34	04
Nortkirchenstraße/Wilo	37	07	37	06	36	06	36	06
Rombergpark	38	08	38	07	37	07	37	07
Brüninghausen	ab <b>20.40</b>	<b>21.10</b>	<b>21.40</b>	<b>22.10</b>	<b>22.40</b>	<b>23.10</b>	<b>23.40</b>	<b>0.10</b>
Brüninghausen Betriebshof	<b>20.41</b>	<b>20.41</b>	11	41	11	<b>22.41</b>	11	41
Renninghausen		42	12	42	12	42	12	42
Gablonzstraße	<b>20.44</b>	<b>21.14</b>	<b>21.44</b>	<b>22.14</b>	<b>22.44</b>	<b>23.14</b>	<b>23.44</b>	<b>0.14</b>
Pulverstraße								
Barop Parkhaus	ab <b>20.49</b>	<b>21.19</b>	<b>21.49</b>	<b>22.19</b>	<b>22.49</b>	<b>23.19</b>	<b>23.49</b>	<b>0.19</b>
Eichlinghofen H-Bahn		52	22	52	22	52	22	52
Airwin		55	25	55	25	55	25	55
DO-Oespel	an <b>20.57</b>	<b>21.27</b>	<b>21.57</b>	<b>22.27</b>	<b>22.57</b>	<b>23.27</b>	<b>23.57</b>	<b>0.27</b>
DO-Oespel	ab <b>20.57</b>	<b>21.27</b>	<b>21.57</b>	<b>22.27</b>	<b>22.57</b>	<b>23.27</b>	<b>23.57</b>	<b>0.27</b>
Hedwigstraße				<b>22.29</b>	<b>22.59</b>	<b>23.29</b>	<b>23.59</b>	
IKEA								
Oespel Indupark								
Kullenberg								
DO-Germania								
Echeloh				<b>22.31</b>	<b>23.01</b>	<b>23.31</b>	<b>0.01</b>	
DO-Kley				32	02	32	02	
Kleyer Weg				34	04	34	04	
DO-Germania				35	05	35	05	
Weidenhope				38	08	38	08	
DO-Lütgendortmund				<b>22.40</b>	<b>23.10</b>	<b>23.40</b>	<b>0.10</b>	

**440**

**DSW21**  
**Aplerbeck - Hörde - Brüninghausen - Barop - Eichlinghofen - Oespel - Germania (- Lütgendortmund)**

**440**

**440****sonn- und feiertags**

Haltestellen		Abfahrtszeiten											
		X	X			X	X			X	X		
Aplerbeck			<b>8.48 9.18</b>	11.18		<b>11.46 12.01 12.16 12.31</b>			<b>17.46 18.01</b>		<b>18.16 18.31</b>		
Aplerbecker Bahnhofstraße			50 20	20		48 03 18 33			48 03		18 33		
Schürener Straße			53 23	23		51 06 21 36			51 06		21 36		
Adelenstraße			54 24	24		52 07 22 37			52 07		22 37		
Emschertor			56 26	26		54 09 24 39			54 09		24 39		
DO-Hörde Bf  (Bstg 2)	an		<b>8.59 9.29</b>	11.29		<b>11.57 12.12 12.27 12.42</b>			<b>17.57 18.12</b>		<b>18.27 18.42</b>		
DO-Hörde Bf  (Bstg 2)	ab		<b>9.00 9.30</b>	11.30		<b>12.00 12.15 12.30 12.45</b>			<b>18.00 18.15</b>		<b>18.30 18.45</b>		
Hochofenstraße			01 31	31		01 16 31 46			01 16		31 46		
Entenpoth			04 34	usw. 34		04 19 34 49		usw. 04 19	04 19		34 49		
Nortkirchenstraße/Wilo			06 36	bis 36		06 21 36 51		bis 06 21	06 21		36 51		
Rombergpark			07 37	37		07 22 37 52			07 22		37 52		
Brünningshausen	ab		<b>9.10 9.40</b>	11.40		<b>12.10 12.25 12.40 12.55</b>			<b>18.10 18.24</b>		<b>18.40 18.55</b>		
Brünningshausen Betriebshof		<b>8.12 8.42</b>	12 42	42	<b>11.57</b>	12 27 42 57			12 18.26		18.42 18.42 18.57		19.12
Renninghausen		<b>8.13 8.43</b>	<b>9.13 9.43</b>	11.43	<b>11.58</b>	<b>12.13 12.28 12.43 12.58</b>			<b>18.13</b>		<b>18.43</b>		<b>19.13</b>
Gablonzstraße		}	}	}	}	}	}	}	}	}	}	}	}
Pulverstraße		<b>8.15 8.45</b>	<b>9.15 9.45</b>	11.45	<b>12.00</b>	<b>12.15 12.30 12.45 13.00</b>			<b>18.15</b>		<b>18.45</b>		<b>19.15</b>
Barop Parkhaus	ab	<b>8.17 8.47</b>	<b>9.17 9.47</b>	11.47	<b>12.02</b>	<b>12.17 12.32 12.47 13.02</b>			<b>18.17</b>		<b>18.47</b>		<b>19.17</b>
Eichlinghofen H-Bahn		20 50	20 50	50 05	20 35	50 05		20 50	50 20		20		20
Airwin		23 53	23 53	53 08	23 38	53 08		23 53	53 23		53		23
DO-Oespel	an	<b>8.25 8.55</b>	<b>9.25 9.55</b>	11.55	<b>12.10</b>	<b>12.25 12.40 12.55 13.10</b>			<b>18.25</b>		<b>18.55</b>		<b>19.25</b>
DO-Oespel	ab												
Hedwigstraße													
IKEA													
Oespel Indupark													
Kullenberg													
DO-Germania													
Echeloh													
DO-Kley													
Kleyer Weg													
DO-Germania													
Weidenhope													
DO-Lütgendortmund													

X = fährt als Linie 470 weiter in Richtung Lütgendortmund

**440**
**DSW21**  
**Aplerbeck - Hörde - Brünningshausen - Barop - Eichlinghofen - Oespel - Germania (- Lütgendortmund)**
**440**

**440****sonn- und feiertags****440****DSW21**  
Aplerbeck - Hörde - Brünninghausen -  
Barop - Eichlinghofen - Oespel -  
Germania (- Lütgendortmund)

Haltestellen	Abfahrtszeiten									
		<b>X</b>			<b>X</b>	<b>X</b>	<b>X</b>			
Aplerbeck <b>U</b>	18.46	19.16	19.46		20.16	20.46	21.16	21.46		23.16 23.46
Aplerbecker Bahnhofstraße	48	18	48		18	48	18	48		18 48
Schürener Straße	51	21	51		21	51	21	51		21 51
Adelenstraße	52	22	52		22	52	22	52		22 52
Emschertor	54	24	54		24	54	24	54		24 54
DO-Hörde Bf <b>U</b> (Bstg 2) an	18.57	19.27	19.57		20.27	20.57	21.27	21.57		23.27 23.57
DO-Hörde Bf <b>U</b> (Bstg 2) ab	19.00	19.30	20.00		20.30	21.00	21.30	22.00		23.30 0.00
Hochofenstraße	01	31	01		31	01	31	01		31 01
Entenpoth	04	34	04		34	04	34	04		34 04
Nortkirchenstraße/Wilo	06	36	06		36	06	36	06		36 06
Rombergpark <b>U</b>	07	37	07		37	07	37	07		37 07
Brünninghausen ab	19.10	19.40	20.10		20.40	21.10	21.40	22.10		23.40 0.10
Brünninghausen Betriebshof	19.12	41	20.11	20.11	41	11	41	11		41 11
Renninghausen		42		12	42		42	12		42 12
Gablonzstraße		19.44		20.14	20.44	21.14	21.44	22.14	alle 30 Min.	23.44 0.14
Pulverstraße										
Barop Parkhaus <b>U</b> ab		19.49		20.19	20.49	21.19	21.49	22.19		23.49 0.19
Eichlinghofen H-Bahn		52		22	52		22	52		52 22
Airwin		55		25	55		25	55		55 25
DO-Oespel <b>S</b> an		19.57		20.27	20.57	21.27	21.57	22.27		23.57 0.27
DO-Oespel <b>S</b> ab								22.27		23.57
Hedwigstraße								22.29		23.59
IKEA										
Oespel Indupark										
Kullenberg										
DO-Germania <b>S</b>										
Echeloh								22.31		0.01
DO-Kley <b>S</b>								32		02
Kleyer Weg								34		04
DO-Germania <b>S</b>								35		05
Weidenhope								38		08
DO-Lütgendortmund <b>S</b>								22.40		0.10

X = fährt als Linie 470 weiter in Richtung Lütgendortmund

**440**

**440****montags bis freitags****440**
**DSW21**  
**DO-(Lütgendortmund -) Germania - Oespel -**  
**Eichlinghofen - Barop - Brünninghausen -**  
**Hörde - Aplerbeck**
**440**

Haltestellen		Abfahrtszeiten													
		Y		Y		Y		Y		Y		Y		YE	
DO-Lütgendortmund															
Weidenhope															
DO-Germania					5.25			5.55		6.15		6.35			8.35
DO-Kley															
Echeloh															
Kullenberg					5.28			5.58		6.18		6.38			8.38
Oespel Indupark					32			6.02		22		42			42
IKEA					34			04		24		44			44
Hedwigstraße					36			06		26		46			46
DO-Oespel	an				5.38			6.08		6.28		6.48			8.48
DO-Oespel	ab	4.48	5.08		5.28	5.38		5.58	6.08	6.18	6.28	6.38	6.48		8.38 8.48
Airwin		50	10		30	40		6.00	10	20	30	40	50		40 50
Eichlinghofen H-Bahn		52	12		32	42		02	12	22	32	42	52		42 52
Barop Parkhaus	an	4.57	5.17		5.37	5.47		6.07	6.17	6.27	6.37	6.47	6.57		8.47 8.57
Barop Parkhaus	ab	4.59	5.19		5.39	5.49		6.09	6.19	6.29	6.39	6.49	6.59		8.49 8.59
Luisenschachtstraße															
Gablonzstraße	ab														
Pulverstraße		5.00	5.20		5.40	5.50		6.10	6.20	6.30	6.40	6.50	7.00	usw. bis	8.50 9.00
Renninghausen		03	23		43	53		13	23	33	43	53	03		53 03
Brünninghausen Betriebshof		5.04	5.24		5.44	5.54		6.14	6.24	6.34	6.44	6.54	7.04		8.54 9.04
Brünninghausen Betriebshof		4.05	4.25	4.45		5.34		6.04							
Brünninghausen	ab	4.07	4.27	4.47	5.07	5.28	5.38	5.48	5.58	6.08	6.18	6.28	6.38	6.48	6.58 7.08 8.58
Rombergpark	ab	4.10	4.30	4.50	5.10	5.31	5.41	5.51	6.01	6.11	6.21	6.31	6.41	6.51	7.01 7.11 9.01
Northkirchenstraße/Wilo		11	31	51	11	32	42	52	02	12	22	32	42	52	02
Entenpoth		13	33	53	13	34	44	54	04	14	24	34	44	54	04 14
Hörder Neumarkt		16	36	56	16	37	47	57	07	17	27	37	47	57	07 17
DO-Hörde Bf  (Bstg 1)	an	4.18	4.38	4.58	5.18	5.39	5.49	5.59	6.09	6.19	6.29	6.39	6.49	6.59	7.09 7.19 9.09
DO-Hörde Bf  (Bstg 1)	ab	4.22	4.42	5.02	5.22	5.42	5.52	6.02	6.12	6.22	6.32	6.42	6.52	7.02 7.12 7.22	9.12
Emschertor		26	46	06	26	46	56	06	16	26	36	46	56	06	16 26
Adelenstraße		29	49	09	29	49	59	09	19	29	39	49	59	09	19 29
Schürener Straße		30	50	10	30	50	6.00	10	20	30	40	50	7.00	10	20 30
Aplerbecker Bahnhofstraße		34	54	14	34	54	04	14	24	34	44	54	04	14	24 34
Aplerbeck		4.37	4.57	5.17	5.37	5.57	6.07	6.17	6.27	6.37	6.47	6.57	7.07	7.17	7.27 7.37 9.27

= fährt als Linie 437 weiter in Richtung Sölda   
 = E-Buswechsel: Umstieg erforderlich



**440****montags bis freitags****440****DSW21 DO-(Lütgendortmund -) Germania - Oespel -  
Eichlinghofen - Barop - Brüninghausen -  
Hörde - Aplerbeck**

Haltestellen	Abfahrtszeiten													
	Y		YE		Y		E		Y		E			
DO-Lütgendortmund														
Weidenhope														
DO-Germania		<b>8.55</b>		<b>9.15</b>		<b>9.35</b>		<b>9.55</b>		<b>10.15</b>				
DO-Kley														
Echeloh														
Kullenberg		<b>8.58</b>		<b>9.18</b>		<b>9.38</b>		<b>9.58</b>		<b>10.18</b>		<b>10.38</b>		
Oespel Indupark		<b>9.02</b>		<b>22</b>		<b>42</b>		<b>10.02</b>		<b>22</b>		<b>42</b>		
IKEA		<b>04</b>		<b>24</b>		<b>44</b>		<b>04</b>		<b>24</b>		<b>44</b>		
Hedwigstraße		<b>06</b>		<b>26</b>		<b>46</b>		<b>06</b>		<b>26</b>		<b>46</b>		
DO-Oespel  an		<b>9.08</b>		<b>9.28</b>		<b>9.48</b>		<b>10.08</b>		<b>10.28</b>		<b>10.48</b>		
DO-Oespel  ab		<b>8.58</b>	<b>9.08</b>	<b>9.18</b>	<b>9.28</b>	<b>9.38</b>	<b>9.48</b>	<b>9.58</b>	<b>10.08</b>	<b>10.18</b>	<b>10.28</b>	<b>10.38</b>	<b>10.48</b>	<b>10.58</b>
Airwin		<b>9.00</b>	<b>10</b>	<b>20</b>	<b>30</b>	<b>40</b>	<b>50</b>	<b>10.00</b>	<b>10</b>	<b>20</b>	<b>30</b>	<b>40</b>	<b>50</b>	<b>11.00</b>
Eichlinghofen H-Bahn		<b>02</b>	<b>12</b>	<b>22</b>	<b>32</b>	<b>42</b>	<b>52</b>	<b>02</b>	<b>12</b>	<b>22</b>	<b>32</b>	<b>42</b>	<b>52</b>	<b>02</b>
Barop Parkhaus  an		<b>9.07</b>	<b>9.17</b>	<b>9.27</b>	<b>9.37</b>	<b>9.47</b>	<b>9.57</b>	<b>10.07</b>	<b>10.17</b>	<b>10.27</b>	<b>10.37</b>	<b>10.47</b>	<b>10.57</b>	<b>11.07</b>
Barop Parkhaus  ab		<b>9.09</b>	<b>9.19</b>	<b>9.29</b>	<b>9.39</b>	<b>9.49</b>	<b>9.59</b>	<b>10.09</b>	<b>10.19</b>	<b>10.29</b>	<b>10.39</b>	<b>10.49</b>	<b>10.59</b>	<b>11.09</b>
Luisenschachtstraße														
Gablonzstraße														
Pulverstraße		<b>9.10</b>	<b>9.20</b>	<b>9.30</b>	<b>9.40</b>	<b>9.50</b>	<b>10.00</b>	<b>10.10</b>	<b>10.20</b>	<b>10.30</b>	<b>10.40</b>	<b>10.50</b>	<b>11.00</b>	<b>11.10</b>
Renninghausen		<b>13</b>	<b>23</b>	<b>33</b>	<b>43</b>	<b>53</b>	<b>03</b>	<b>13</b>	<b>23</b>	<b>33</b>	<b>43</b>	<b>53</b>	<b>03</b>	<b>13</b>
Brüninghausen Betriebshof		<b>9.14</b>	<b>9.24</b>	<b>9.34</b>	<b>9.44</b>	<b>9.54</b>	<b>10.04</b>	<b>10.14</b>	<b>10.24</b>	<b>10.34</b>	<b>10.44</b>	<b>10.54</b>	<b>11.04</b>	<b>11.14</b>
Brüninghausen Betriebshof	<b>9.04</b>				<b>9.44</b>			<b>10.14</b>			<b>10.34</b>		<b>10.54</b>	
Brüninghausen	ab	<b>9.08</b>	<b>9.18</b>	<b>9.28</b>	<b>9.38</b>	<b>9.48</b>	<b>9.58</b>	<b>10.08</b>	<b>10.18</b>	<b>10.28</b>	<b>10.38</b>	<b>10.48</b>	<b>10.58</b>	<b>11.08</b>
Rombergpark  ab		<b>9.11</b>	<b>9.21</b>	<b>9.31</b>	<b>9.41</b>	<b>9.51</b>	<b>10.01</b>	<b>10.11</b>	<b>10.21</b>	<b>10.31</b>	<b>10.41</b>	<b>10.51</b>	<b>11.01</b>	<b>11.11</b>
Nortkirchenstraße/Wilo		<b>12</b>	<b>22</b>	<b>32</b>	<b>42</b>	<b>52</b>	<b>02</b>	<b>12</b>	<b>22</b>	<b>32</b>	<b>42</b>	<b>52</b>	<b>02</b>	<b>12</b>
Entenpoth		<b>14</b>	<b>24</b>	<b>34</b>	<b>44</b>	<b>54</b>	<b>04</b>	<b>14</b>	<b>24</b>	<b>34</b>	<b>44</b>	<b>54</b>	<b>04</b>	<b>14</b>
Hörder Neumarkt		<b>17</b>	<b>27</b>	<b>37</b>	<b>47</b>	<b>57</b>	<b>07</b>	<b>17</b>	<b>27</b>	<b>37</b>	<b>47</b>	<b>57</b>	<b>07</b>	<b>17</b>
DO-Hörde Bf  (Bstg 1) an		<b>9.19</b>	<b>9.29</b>	<b>9.39</b>	<b>9.49</b>	<b>9.59</b>	<b>10.09</b>	<b>10.19</b>	<b>10.29</b>	<b>10.39</b>	<b>10.49</b>	<b>10.59</b>	<b>11.09</b>	<b>11.19</b>
DO-Hörde Bf  (Bstg 1) ab		<b>9.22</b>	<b>9.32</b>	<b>9.42</b>	<b>9.52</b>	<b>10.02</b>	<b>10.12</b>	<b>10.22</b>	<b>10.32</b>	<b>10.42</b>	<b>10.52</b>	<b>11.02</b>	<b>11.12</b>	<b>11.22</b>
Emschertor		<b>26</b>	<b>36</b>	<b>46</b>	<b>56</b>	<b>06</b>	<b>16</b>	<b>26</b>	<b>36</b>	<b>46</b>	<b>56</b>	<b>06</b>	<b>16</b>	<b>26</b>
Adelenstraße		<b>29</b>	<b>39</b>	<b>49</b>	<b>59</b>	<b>09</b>	<b>19</b>	<b>29</b>	<b>39</b>	<b>49</b>	<b>59</b>	<b>09</b>	<b>19</b>	<b>29</b>
Schürener Straße		<b>30</b>	<b>40</b>	<b>50</b>	<b>10.00</b>	<b>10</b>	<b>20</b>	<b>30</b>	<b>40</b>	<b>50</b>	<b>11.00</b>	<b>10</b>	<b>20</b>	<b>30</b>
Aplerbecker Bahnhofstraße		<b>34</b>	<b>44</b>	<b>54</b>	<b>04</b>	<b>14</b>	<b>24</b>	<b>34</b>	<b>44</b>	<b>54</b>	<b>04</b>	<b>14</b>	<b>24</b>	<b>34</b>
Aplerbeck		<b>9.37</b>	<b>9.47</b>	<b>9.57</b>	<b>10.07</b>	<b>10.17</b>	<b>10.27</b>	<b>10.37</b>	<b>10.47</b>	<b>10.57</b>	<b>11.07</b>	<b>11.17</b>	<b>11.27</b>	<b>11.37</b>

= fährt als Linie 437 weiter in Richtung Sölde = E-Buswechsel: Umstieg erforderlich

**440**

**440****montags bis freitags**

Haltestellen	Abfahrtszeiten															
	Y		YE		YE		YE		Y		Y		Y			
DO-Lütgendortmund																
Weidenhope																
DO-Germania	10.55		11.15		11.35		11.55		12.15		12.35		12.55			
DO-Kley																
Echeloh																
Kullenberg	10.58		11.18		11.38		11.58		12.18		12.38		12.58			
Oespel Indupark	11.02		22		42		12.02		22		42		13.02			
IKEA	04		24		44		04		24		44		04			
Hedwigstraße	06		26		46		06		26		46		06			
DO-Oespel	an 11.08		11.28		11.48		12.08		12.28		12.48		13.08			
DO-Oespel	ab 11.08	11.18	11.28		11.38	11.48	11.58	12.08	12.18	12.28	12.38	12.48	12.58	13.08	13.18	
Airwin	10	20	30		40	50	12.00	10	20	30	40	50	13.00	10	20	
Eichlinghofen H-Bahn	12	22	32		42	52	02	12	22	32	42	52	02	12	22	
Barop Parkhaus	an 11.17	11.27	11.37		11.47	11.57	12.07	12.17	12.27	12.37	12.47	12.57	13.07	13.17	13.27	
Barop Parkhaus	ab 11.19	11.29	11.39		11.49	11.59	12.09	12.19	12.29	12.39	12.49	12.59	13.09	13.19	13.29	
Luisenschachtstraße																
Gablonzstraße																
Pulverstraße	11.20	11.30	11.40		11.50	12.00	12.10	12.20	12.30	12.40	12.50	13.00	13.10	13.20	13.30	
Renninghausen	23	33	43		53	03	13	23	33	43	53	03	13	23	33	
Brünninghausen Betriebshof	11.24	11.34	11.44		11.54	12.04	12.14	12.24	12.34	12.44	12.54	13.04	13.14	13.24	13.34	
Brünninghausen Betriebshof	11.14				11.44		12.04		12.24							
Brünninghausen	ab 11.18	11.28	11.38		11.48	11.58	12.08	12.18	12.28	12.38	12.48	12.58	13.08	13.18	13.28	13.38
Rombergpark	ab 11.21	11.31	11.41		11.51	12.01	12.11	12.21	12.31	12.41	12.51	13.01	13.11	13.21	13.31	13.41
Nortkirchenstraße/Wilo	22	32	42		52	02	12	22	32	42	52	02	12	22	32	42
Entenpoth	24	34	44		54	04	14	24	34	44	54	04	14	24	34	44
Hörder Neumarkt	27	37	47		57	07	17	27	37	47	57	07	17	27	37	47
DO-Hörde Bf  (Bstg 1)	an 11.29	11.39	11.49		11.59	12.09	12.19	12.29	12.39	12.49	12.59	13.09	13.19	13.29	13.39	13.49
DO-Hörde Bf  (Bstg 1)	ab 11.32	11.42	11.52		12.02	12.12	12.22	12.32	12.42	12.52	13.02	13.12	13.22	13.32	13.42	13.52
Emschertor	36	46	56		06	16	26	36	46	56	06	16	26	36	46	56
Adelenstraße	39	49	59		09	19	29	39	49	59	09	19	29	39	49	59
Schürener Straße	40	50	12.00		10	20	30	40	50	13.00	10	20	30	40	50	14.00
Aplerbecker Bahnhofstraße	44	54	04		14	24	34	44	54	04	14	24	34	44	54	04
Aplerbeck	11.47	11.57	12.07		12.17	12.27	12.37	12.47	12.57	13.07	13.17	13.27	13.37	13.47	13.57	14.07

= fährt als Linie 437 weiter in Richtung Sölda = E-Buswechsel: Umstieg erforderlich

**440**

**DSW21**  
**DO-(Lütgendortmund -) Germania - Oespel -**  
**Eichlinghofen - Barop - Brünninghausen -**  
**Hörde - Aplerbeck**

**440**

**440****montags bis freitags****440****DSW21 DO-(Lütgendortmund -) Germania - Oespel - Eichlinghofen - Barop - Brünninghausen - Hörde - Aplerbeck****440**

Haltestellen	Abfahrtszeiten															
	Y	Y/E		Y/E		Y/E		Y	E	Y	E	Y	E	Y		
DO-Lütgendortmund																
Weidenhope																
DO-Germania	13.15	13.35		13.55		14.15		14.35		14.56		15.16				
DO-Kley																
Echeloh																
Kullenberg	13.18	13.38		13.58		14.18		14.38		14.58		15.18				
Oespel Indupark	22	42		14.02		22		42		15.02		22				
IKEA	24	44		04		24		44		04		24				
Hedwigstraße	26	46		06		26		46		06		26				
DO-Oespel	an 13.28	13.48		14.08		14.28		14.48		15.08		15.28				
DO-Oespel	ab 13.28	13.38	13.48	13.58 14.08		14.18 14.28		14.38 14.48 14.58		15.08 15.18		15.28				
Airwin	30	40	50	14.00 10		20 30		40 50 15.00		10 20		30				
Eichlinghofen H-Bahn	32	42	52	02 12		22 32		42 52 02		12 22		32				
Barop Parkhaus	an 13.37	13.47	13.57	14.07 14.17		14.27 14.37		14.47 14.57 15.07		15.17 15.27		15.37				
Barop Parkhaus	ab 13.39	13.49	13.59	14.09 14.19		14.29 14.39		14.49 14.59 15.09		15.19 15.29		15.39				
Luisenschachtstraße																
Gablonzstraße																
Pulverstraße	13.40	13.50	14.00	14.10 14.20		14.30 14.40		14.50 15.00 15.10		15.20 15.30		15.40				
Renninghausen	43	53	03	13 23		33 43		53 03 13		23 33		43				
Brünninghausen Betriebshof	13.44	13.54	14.04	14.14 14.24		14.34 14.44		14.54 15.04 15.14		15.24 15.34		15.44				
Brünninghausen Betriebshof			14.04	14.24		14.44		15.14		15.34		15.54				
Brünninghausen	ab 13.48	13.58	14.08	14.18	14.28 14.38		14.48 14.58 15.08		15.18 15.28		15.38 15.48					
Rombergpark	ab 13.51	14.01	14.11	14.21	14.31 14.41		14.51 15.01 15.11		15.21 15.31		15.41 15.51					
Nortkirchenstraße/Wilo	52	02	12	22	32 42		52 02 12		22 32		42 52					
Entenpoth	54	04	14	24	34 44		54 04 14		24 34		44 54					
Hörder Neumarkt	57	07	17	27	37 47		57 07 17		27 37		47 57					
DO-Hörde Bf  (Bstg 1)	an 13.59	14.09	14.19	14.29	14.39 14.49		14.59 15.09 15.19		15.29 15.39		15.49 15.59					
DO-Hörde Bf  (Bstg 1)	ab 14.02	14.12	14.22	14.32	14.42 14.52		15.02 15.12 15.22		15.32 15.42		15.52 16.02					
Emschertor	06	16	26	36	46 56		06 16 26		36 46		56 06					
Adelenstraße	09	19	29	39	49 59		09 19 29		39 49		59 09					
Schürener Straße	10	20	30	40	50 15.00		10 20 30		40 50		16.00 10					
Aplerbecker Bahnhofstraße	14	24	34	44	54 04		14 24 34		44 54		04 14					
Aplerbeck	14.17	14.27	14.37	14.47	14.57 15.07		15.17 15.27 15.37		15.47 15.57		16.07 16.17					

= fährt als Linie 437 weiter in Richtung Sölde    = E-Buswechsel: Umstieg erforderlich

**440****montags bis freitags**

Haltestellen	Abfahrtszeiten															
	E	VE		Y	VE		Y	Y	Y	Y						
DO-Lütgendortmund																
Weidenhope																
DO-Germania		15.35		15.55	16.15		16.35	16.55	17.15	18.55						
DO-Kley																
Echeloh																
Kullenberg		15.38		15.58	16.18		16.38	16.58	17.18	18.58						
Oespel Indupark		42		16.02	22		42	17.02	22	19.02						
IKEA		44		04	24		44	04	24	04						
Hedwigstraße		46		06	26		46	06	26	06						
DO-Oespel	an	15.48		16.08	16.28		16.48	17.08	17.28	19.08						
DO-Oespel	ab	15.38	15.48	15.58	16.08	16.18	16.28	16.38	16.48	16.58	17.08	17.18	17.28	19.08	19.18	
Airwin		40	50	16.00	10	20	30	40	50	17.00	10	20	30	10	20	
Eichlinghofen H-Bahn		42	52	02	12	22	32	42	52	02	12	22	32	12	22	
Barop Parkhaus	an	15.47	15.57	16.07	16.17	16.27	16.37	16.47	16.57	17.07	17.17	17.27	17.37	19.17	19.27	
Barop Parkhaus	ab	15.49	15.59	16.09	16.19	16.29	16.39	16.49	16.59	17.09	17.19	17.29	17.39	19.19	19.29	
Luisenschachtstraße																
Gablonzstraße	ab															
Pulverstraße		15.50	16.00	16.10	16.20	16.30	16.40	16.50	17.00	17.10	17.20	17.30	17.40	19.20	19.30	
Renninghausen		53	03	13	23	33	43	53	03	13	23	33	43	23	19.33	
Brünninghausen Betriebshof		15.54	16.04	16.14	16.24	16.34	16.44	16.54	17.04	17.14	17.24	17.34	17.44	19.24		
Brünninghausen Betriebshof			15.54	16.04			16.44									
Brünninghausen	ab		15.58	16.08	16.18	16.28	16.38	16.48	16.58	17.08	17.18	17.28	17.38	17.48	19.28	
Rombergpark	ab		16.01	16.11	16.21	16.31	16.41	16.51	17.01	17.11	17.21	17.31	17.41	17.51	19.31	
Nortkirchenstraße/Wilo			02	12	22	32	42	52	02	12	22	32	42	52	32	
Entenpoth			04	14	24	34	44	54	04	14	24	34	44	54	34	
Hörder Neumarkt			07	17	27	37	47	57	07	17	27	37	47	57	37	
DO-Hörde Bf  (Bstg 1)	an		16.09	16.19	16.29	16.39	16.49	16.59	17.09	17.19	17.29	17.39	17.49	17.59	19.39	
DO-Hörde Bf  (Bstg 1)	ab		16.12	16.22	16.32	16.42	16.52	17.02	17.12	17.22	17.32	17.42	17.52	18.02	19.42	
Emschertor			16	26	36	46	56	06	16	26	36	46	56	06	46	
Adelenstraße			19	29	39	49	59	09	19	29	39	49	59	09	49	
Schürener Straße			20	30	40	50	17.00	10	20	30	40	50	18.00	10	50	
Aplerbecker Bahnhofstraße			24	34	44	54	04	14	24	34	44	54	04	14	54	
Aplerbeck			16.27	16.37	16.47	16.57	17.07	17.17	17.27	17.37	17.47	17.57	18.07	18.17	19.57	

= fährt als Linie 437 weiter in Richtung Sölda = E-Buswechsel: Umstieg erforderlich

**440**

**DSW21**  
**DO-(Lütgendortmund -) Germania - Oespel -**  
**Eichlinghofen - Barop - Brünninghausen -**  
**Hörde - Aplerbeck**

**440**

**440****montags bis freitags****440****DSW21 DO-(Lütgendortmund -) Germania - Oespel -  
Eichlinghofen - Barop - Brüninghausen -  
Hörde - Aplerbeck****440**

Haltestellen		Abfahrtszeiten																	
		V										NE							
DO-Lütgendortmund																22.18	22.48	23.18	23.48
Weidenhope																20	50	20	50
DO-Germania		19.18		19.38		19.58		20.18		20.38						23	53	23	53
DO-Kley																26	56	26	56
Echeloh																22.27	22.57	23.27	23.57
Kullenberg		19.21		19.41		20.01		20.21		20.41									
Oespel Indupark		23		43		03		23		43									
IKEA		24		44		04		24		44									
Hedwigstraße		26		46		06		26		46						22.30	23.00	23.30	0.00
DO-Oespel	an	19.28		19.48		20.08		20.28		20.48						22.32	23.02	23.32	0.02
DO-Oespel	ab	19.29	19.38	19.48	19.59	20.08	20.19	20.28	20.32	20.49	21.02	21.32	22.02	22.32	23.02	23.32	0.02	0.32	
Airwin		31	40	50	20.01	10	21	30	34	51	04	34	04	34	04	34	04	34	34
Eichlinghofen H-Bahn		33	42	52	03	12	23	32	36	53	06	36	06	36	06	36	06	36	36
Barop Parkhaus	an	19.38	19.47	19.57	20.08	20.17	20.28	20.37	20.41	20.58	21.11	21.41	22.11	22.41	23.11	23.41	0.11	0.41	
Barop Parkhaus	ab	19.40	19.49	19.59	20.10	20.19	20.28	20.37	20.41	21.00	21.11	21.41	22.11	22.41	23.11	23.41	0.11	0.41	
Luisenschachtstraße					11				42			12	42	12	42	12	42	12	42
Gablonzstraße	ab				20.13				20.46		21.16	21.46	22.16	22.46	23.16	23.46	0.14	0.44	
Pulverstraße		19.41	19.50	20.00		20.20	20.29	20.38		21.01									
Renninghausen		43	19.52	20.02	20.15	20.22	20.31	20.40	20.48	21.03	21.18	21.48	22.18	22.48	23.18	23.48	0.16	0.46	
Brüninghausen Betriebshof		19.44			20.16				20.49		21.19	21.49	22.19	22.49	23.19	23.49			
Brüninghausen	ab	19.46			20.17				20.50		21.20	21.50	22.20	22.50	23.20	23.50			
Rombergpark	ab	19.49			20.21				20.53		21.23	21.53	22.23	22.52	23.22	23.52			
Nortkirchenstraße/Wilo		50			22				54		24	54	24	53	23	53			
Entenpoth		52			24				56		26	56	26	55	25	55			
Hörder Neumarkt		54			26				58		28	58	28	57	27	57			
DO-Hörde Bf  (Bstg 1)	an	19.56			20.28				21.00		21.30	22.00	22.30	22.59	23.29	23.59			
DO-Hörde Bf  (Bstg 1)	ab	20.01			20.31				21.01		21.31	22.01	22.31	23.00	23.30	23.59			
Emschertor		05			35				05		35	05	35	04	34	0.03			
Adelenstraße		07			37				07		37	07	37	06	36	05			
Schürener Straße		08			38				08		38	08	38	07	37	06			
Aplerbecker Bahnhofstraße		11			41				11		41	11	41	10	40	09			
Aplerbeck		20.13			20.43				21.13		21.43	22.13	22.43	23.12	23.42	0.11			

NE = fährt als Linie NE20 weiter in Richtung Brackel V = fährt als Linie 437 weiter in Richtung Södde

**440****samstags****440**
**DSW21**  
**DO-(Lütgendortmund -) Germania - Oespel -**  
**Eichlinghofen - Barop - Brünninghausen -**  
**Hörde - Aplerbeck**
**440**

Haltestellen

Abfahrtszeiten

E

DO-Lütgendortmund																			
Weidenhope																			
DO-Germania		5.22	5.52	6.22		7.07		7.37		8.07		8.25		8.45		9.45			
DO-Kley																			
Echeloh																		alle	
Kullenberg		5.25	5.55	6.25		7.10		7.40		8.10		8.28		8.48	30	9.48			
Oespel Indupark		27	57	27		12		42		12		32		52	Min.	52			
IKEA		28	58	28		13		43		13		34		54		54			
Hedwigstraße		30	6.00	30		15		45		15		36		56		56			
DO-Oespel	an	5.32	6.02	6.32		7.17		7.47		8.17		8.38		8.58		9.58			
DO-Oespel	ab	5.02	5.32	6.02	6.32	7.02	7.17	7.32	7.47	8.02	8.17	8.32	8.38	8.48	8.58		9.58		
Airwin		04	34	04	34	04	19	34	49	04	19	34	40	50	9.00		10.00		
Eichlinghofen H-Bahn		06	36	06	36	06	21	36	51	06	21	36	42	52	02		02		
Barop Parkhaus	an	5.11	5.41	6.11	6.41	7.11	7.26	7.41	7.56	8.11	8.26	8.41	8.47	8.57	9.07		10.07		
Barop Parkhaus	ab	5.11	5.41	6.11	6.41	7.11	7.26	7.41	7.56	8.11	8.26	8.41	8.49	8.59	9.09		10.09		
Luisenschachtstraße																			
Gablonzstraße	ab																		
Pulverstraße		5.12	5.42	6.12	6.42	7.12	7.27	7.42	7.57	8.12	8.27	8.42	8.50	9.00	9.10		10.10		
Renninghausen		14	44	14	44	14	29	44	59	14	29	44	53	03	13		13		
Brünninghausen Betriebshof		5.15	5.45	6.15	6.45	7.15	7.30	7.45	8.00	8.15	8.30	8.45	8.54	9.04	9.14		10.14		
Brünninghausen Betriebshof								7.45										alle	
Brünninghausen	ab	5.18	5.48	6.18	6.48	7.18	7.33	7.48	8.03	8.18	8.33	8.48	8.58	9.08	9.18	10	10.18		
Rombergpark	ab	5.20	5.50	6.20	6.50	7.20	7.35	7.50	8.05	8.20	8.35	8.50	9.00	9.10	9.20	Min.	10.20		
Nortkirchenstraße/Wilo		21	51	21	51	21	36		51	06	21	36	51	01	11	21			21
Entenpoth		23	53	23	53	23	38		53	08	23	38	53	03	13	23			23
Hörder Neumarkt		25	55	25	55	25	40		55	10	25	40	55	06	16	26			26
DO-Hörde Bf  (Bstg 1)	an	5.27	5.57	6.27	6.57	7.27	7.42		7.57	8.12	8.27	8.42	8.57	9.08	9.18	9.28			10.28
DO-Hörde Bf  (Bstg 1)	ab	5.30	6.00	6.30	7.00	7.30	7.45		8.00	8.15	8.30	8.45	9.00	9.12	9.22	9.32			10.32
Emschertor		34	04	34	04	34	49		04	19	34	49	04	16	26	36			36
Adelenstraße		36	06	36	06	36	51		06	21	36	51	06	19	29	39			39
Schürener Straße		37	07	37	07	37	52		07	22	37	52	07	20	30	40			40
Aplerbecker Bahnhofstraße		40	10	40	10	40	55		10	25	40	55	10	24	34	44			44
Aplerbeck		5.42	6.12	6.42	7.12	7.42	7.57		8.12	8.27	8.42	8.57	9.12	9.27	9.37	9.47			10.47

E = E-Buswechsel: Umstieg erforderlich

**440****samstags**

Haltestellen		Abfahrtszeiten						
		E			E			
DO-Lütgendortmund								
Weidenhope								
DO-Germania			10.15			10.45		11.45
DO-Kley								
Echeloh								
Kullenberg			10.18			10.48		11.48
Oespel Indupark			22			52		52
IKEA			24			54		54
Hedwigstraße			26			56		56
DO-Oespel	an		10.28			10.58		11.58
DO-Oespel	ab	10.08	10.18	10.28	10.38	10.48	10.58	11.58
Airwin		10	20	30	40	50	11.00	12.00
Eichlinghofen H-Bahn		12	22	32	42	52	02	02
Barop Parkhaus	an	10.17	10.27	10.37	10.47	10.57	11.07	12.07
Barop Parkhaus	ab	10.19	10.29	10.39	10.49	10.59	11.09	12.09
Luisenschachtstraße								
Gablonzstraße	ab							usw.
Pulverstraße		10.20	10.30	10.40	10.50	11.00	11.10	bis 12.10
Renninghausen		23	33	43	53	03	13	13
Brünninghausen Betriebshof		10.24	10.34	10.44	10.54	11.04	11.14	12.14
Brünninghausen Betriebshof		10.24			10.54			
Brünninghausen	ab	10.28	10.38	10.48		10.58	11.08	11.18
Rombergpark	ab	10.30	10.40	10.50		11.00	11.10	11.20
Nortkirchenstraße/Wilo		31	41	51		01	11	21
Entenpoth		33	43	53		03	13	23
Hörder Neumarkt		36	46	56		06	16	26
DO-Hörde Bf  (Bstg 1)	an	10.38	10.48	10.58		11.08	11.18	11.28
DO-Hörde Bf  (Bstg 1)	ab	10.42	10.52	11.02		11.12	11.22	11.32
Emschertor		46	56	06		16	26	36
Adelenstraße		49	59	09		19	29	39
Schürener Straße		50	11.00	10		20	30	40
Aplerbecker Bahnhofstraße		54	04	14		24	34	44
Aplerbeck		10.57	11.07	11.17		11.27	11.37	11.47

E = E-Buswechsel: Umstieg erforderlich

**440**

**DSW21**  
**DO-(Lütgendortmund -) Germania - Oespel -**  
**Eichlinghofen - Barop - Brünninghausen -**  
**Hörde - Aplerbeck**

**440**

**440****samstags****440**
**DSW21**  
**DO-(Lütgendortmund -) Germania - Oespel -**  
**Eichlinghofen - Barop - Brünninghausen -**  
**Hörde - Aplerbeck**
**440**

Haltestellen

Abfahrtszeiten

		E	E		E	E												
DO-Lütgendortmund																		
Weidenhope																		
DO-Germania			12.15		12.45			15.45		16.15								
DO-Kley																		
Echeloh																		
Kullenberg			12.18		12.48			15.48		16.18								
Oespel Indupark			22		52			52		22								
IKEA			24		54			54		24								
Hedwigstraße			26		56			56		26								
DO-Oespel	an		12.28		12.58			15.58		16.28								
DO-Oespel	ab	12.08	12.18	12.28	12.38	12.48	12.58	15.38	15.48	15.58	16.08	16.18	16.28	16.38				
Airwin		10	20	30	40	50	13.00	40	50	16.00	10	20	30	40				
Eichlinghofen H-Bahn		12	22	32	42	52	02	42	52	02	12	22	32	42				
Barop Parkhaus	an	12.17	12.27	12.37	12.47	12.57	13.07	15.47	15.57	16.07	16.17	16.27	16.37	16.47				
Barop Parkhaus	ab	12.19	12.29	12.39	12.49	12.59	13.09	15.49	15.59	16.09	16.19	16.29	16.39	16.49				
Luisenschachtstraße																		
Gablonzstraße	ab																	
Pulverstraße		12.20	12.30	12.40	12.50	13.00	13.10	15.50	16.00	16.10	16.20	16.30	16.40	16.50				
Renninghausen		23	33	43	53	03	13	53	03	13	23	33	43	53				
Brünninghausen Betriebshof		12.24	12.34	12.44	12.54	13.04	13.14	15.54	16.04	16.14	16.24	16.34	16.44	16.54				
Brünninghausen Betriebshof			12.34			13.04					16.24			16.54				
Brünninghausen	ab	12.28	12.38	12.48	12.58	13.08	13.18	15.58	16.08	16.18	16.28	16.38	16.48	16.58				
Rombergpark	ab	12.30	12.40	12.50	13.00	13.10	13.20	16.00	16.10	16.20	16.30	16.40	16.50	17.00				
Nortkirchenstraße/Wilo		31	41	51	01	11	21	01	11	21	31	41	51	01				
Entenpoth		33	43	53	03	13	23	03	13	23	33	43	53	03				
Hörder Neumarkt		36	46	56	06	16	26	06	16	26	36	46	56	06				
DO-Hörde Bf  (Bstg 1)	an	12.38	12.48	12.58	13.08	13.18	13.28	16.08	16.18	16.28	16.38	16.48	16.58	17.08				
DO-Hörde Bf  (Bstg 1)	ab	12.42	12.52	13.02	13.12	13.22	13.32	16.12	16.22	16.32	16.42	16.52	17.02	17.12				
Emschertor		46	56	06	16	26	36	16	26	36	46	56	06	16				
Adelenstraße		49	59	09	19	29	39	19	29	39	49	59	09	19				
Schürener Straße		50	13.00	10	20	30	40	20	30	40	50	17.00	10	20				
Aplerbecker Bahnhofstraße		54	04	14	24	34	44	24	34	44	54	04	14	24				
Aplerbeck		12.57	13.07	13.17	13.27	13.37	13.47	16.27	16.37	16.47	16.57	17.07	17.17	17.27				

E = E-Buswechsel: Umstieg erforderlich



**440****samstags**

Haltestellen	Abfahrtszeiten																	
DO-Lütgendortmund																		
Weidenhope																		
DO-Germania	16.45		18.45		19.18		19.48		20.18		20.38							
DO-Kley																		
Echeloh	alle																	
Kullenberg	16.48	30	18.48		19.21		19.51		20.21		20.41							
Oespel Indupark	52	Min.	52		23		53		23		43							
IKEA	54		54		24		54		24		44							
Hedwigstraße	56		56		26		56		26		46							
DO-Oespel	an	16.58		18.58		19.28		19.58		20.28		20.48						
DO-Oespel	ab	16.48	16.58	18.58	19.08	19.18	19.29	19.39	19.49	19.59	20.09	20.19	20.28	20.32	20.49	21.02	21.32	22.02
Airwin		50	17.00	19.00	10	20	31	41	51	20.01	11	21	30	34	51	04	34	04
Eichlinghofen H-Bahn		52	02	02	12	22	33	43	53	03	13	23	32	36	53	06	36	06
Barop Parkhaus	an	16.57	17.07	19.07	19.17	19.27	19.38	19.48	19.58	20.08	20.18	20.28	20.37	20.41	20.58	21.11	21.41	22.11
Barop Parkhaus	ab	16.59	17.09	19.09	19.19	19.30	19.40	19.50	20.00	20.10	20.20	20.30	20.37	20.41	21.00	21.11	21.41	22.11
Luisenschachtstraße																		
Gablonzstraße	ab													20.46		21.16	21.46	22.16
Pulverstraße		17.00	17.10	19.10	19.20	19.31	19.41	19.51	20.01	20.11	20.21	20.31	20.38		21.01			
Renninghausen		03	13	13	23	19.34	43	19.53	20.03	13	20.23	20.33	20.40	20.48	21.03	21.18	21.48	22.18
Brünninghausen Betriebshof		17.04	17.14	19.14	19.24	19.44		20.14		20.49		21.19	21.49	22.19				
Brünninghausen Betriebshof	alle																	
Brünninghausen	ab	17.08	17.18	10	19.18	19.28	19.46		20.16		20.50		21.20	21.50	22.20			
Rombergpark	ab	17.10	17.20	Min.	19.20	19.30	19.50		20.20		20.52		21.22	21.52	22.22			
Nortkirchenstraße/Wilo		11	21		21	31	51		21		53		23	53	23			
Entenpoth		13	23		23	33	53		23		55		25	55	25			
Hörder Neumarkt		16	26		26	36	55		25		57		27	57	27			
DO-Hörde Bf  (Bstg 1)	an	17.18	17.28	19.28	19.38	19.57		20.27		20.59		21.29	21.59	22.29				
DO-Hörde Bf  (Bstg 1)	ab	17.22	17.32	19.32	19.42	20.02		20.32		21.00		21.30	22.00	22.30				
Emschertor		26	36		36	46	06		36		04		34	04	34			
Adelenstraße		29	39		39	49	08		38		06		36	06	36			
Schürener Straße		30	40		40	50	09		39		07		37	07	37			
Aplerbecker Bahnhofstraße		34	44		44	54	12		42		10		40	10	40			
Aplerbeck		17.37	17.47	19.47	19.57	20.14		20.44		21.12		21.42	22.12	22.42				

**440**

**DSW21**  
**DO-(Lütgendortmund -) Germania - Oespel -**  
**Eichlinghofen - Barop - Brünninghausen -**  
**Hörde - Aplerbeck**

**440**

**440****samstags****sonn- und feiertags**

Haltestellen	Abfahrtszeiten															
	E					E										
DO-Lütgendortmund	<b>22.18</b>	<b>22.48</b>	<b>23.18</b>	<b>23.48</b>												
Weidenhope	20	50	20	50												
DO-Germania	23	53	23	53												
DO-Kley	26	56	26	56												
Echeloh	<b>22.27</b>	<b>22.57</b>	<b>23.27</b>	<b>23.57</b>												
Kullenberg																
Oespel Indupark																
IKEA																
Hedwigstraße	<b>22.30</b>	<b>23.00</b>	<b>23.30</b>	<b>0.00</b>												
DO-Oespel	an <b>22.32</b>	<b>23.02</b>	<b>23.32</b>	<b>0.02</b>												
DO-Oespel	ab <b>22.32</b>	<b>23.02</b>	<b>23.32</b>	<b>0.02</b>	<b>0.32</b>	<b>8.32</b>	<b>9.02</b>	<b>11.02</b>	<b>11.32</b>	<b>12.02</b>	<b>13.02</b>	<b>13.17</b>				
Airwin	34	04	34	04	34	34	04	04	34	04	04	19				
Eichlinghofen H-Bahn	36	06	36	06	36	36	06	06	36	06	06	21				
Barop Parkhaus	an <b>22.41</b>	<b>23.11</b>	<b>23.41</b>	<b>0.11</b>	<b>0.41</b>	<b>8.41</b>	<b>9.11</b>	<b>11.11</b>	<b>11.41</b>	<b>12.11</b>	<b>13.11</b>	<b>13.26</b>				
Barop Parkhaus	ab <b>22.41</b>	<b>23.11</b>	<b>23.41</b>	<b>0.11</b>	<b>0.41</b>	<b>8.41</b>	<b>9.11</b>	<b>11.11</b>	<b>11.41</b>	<b>12.11</b>	<b>13.11</b>	<b>13.26</b>				
Luisenschachtstraße	42	12	42	12	42											
Gablonzstraße	ab <b>22.46</b>	<b>23.16</b>	<b>23.46</b>	<b>0.14</b>	<b>0.44</b>											
Pulverstraße						<b>8.42</b>	<b>9.12</b>	<b>11.12</b>	<b>11.42</b>	<b>12.12</b>	<b>13.12</b>	<b>13.27</b>				
Renninghausen	<b>22.48</b>	<b>23.18</b>	<b>23.48</b>	<b>0.16</b>	<b>0.46</b>	44	14	14	44	14	14	29				
Brünninghausen Betriebshof	<b>22.49</b>	<b>23.19</b>	<b>23.49</b>			<b>8.45</b>	<b>9.15</b>	<b>11.15</b>	<b>11.45</b>	<b>12.15</b>	<b>13.15</b>	<b>13.30</b>				
Brünninghausen Betriebshof						<b>8.15</b>	<b>8.45</b>	alle	<b>11.30</b>	<b>12.00</b>	alle					
Brünninghausen	ab <b>22.50</b>	<b>23.20</b>	<b>23.50</b>			<b>8.19</b>	<b>8.49</b>	<b>9.19</b>	30	<b>11.19</b>	<b>11.34</b>	<b>11.49</b>	<b>12.04</b>	<b>12.19</b>	15	<b>13.19</b>
Rombergpark	ab <b>22.52</b>	<b>23.22</b>	<b>23.52</b>			<b>8.21</b>	<b>8.51</b>	<b>9.21</b>	Min.	<b>11.21</b>	<b>11.36</b>	<b>11.51</b>	<b>12.06</b>	<b>12.21</b>	Min.	<b>13.21</b>
Nortkirchenstraße/Wilo	53	23	53			22	52	22	22	37	52	07	22	22		
Entenpoth	55	25	55			24	54	24	24	39	54	09	24	24		
Hörder Neumarkt	57	27	57			26	56	26	26	41	56	11	26	26		
DO-Hörde Bf  (Bstg 1)	an <b>22.59</b>	<b>23.29</b>	<b>23.59</b>			<b>8.28</b>	<b>8.58</b>	<b>9.28</b>		<b>11.28</b>	<b>11.43</b>	<b>11.58</b>	<b>12.13</b>	<b>12.28</b>		<b>13.28</b>
DO-Hörde Bf  (Bstg 1)	ab <b>23.00</b>	<b>23.30</b>	<b>23.59</b>			<b>8.30</b>	<b>9.00</b>	<b>9.30</b>		<b>11.30</b>	<b>11.45</b>	<b>12.00</b>	<b>12.15</b>	<b>12.30</b>		<b>13.30</b>
Emschertor	04	34	<b>0.03</b>			34	04	34		34	49	04	19	34		34
Adelenstraße	06	36	05			36	06	36		36	51	06	21	36		36
Schürener Straße	07	37	06			37	07	37		37	52	07	22	37		37
Aplerbecker Bahnhofstraße	10	40	09			40	10	40		40	55	10	25	40		40
Aplerbeck	<b>23.12</b>	<b>23.42</b>	<b>0.11</b>			<b>8.42</b>	<b>9.12</b>	<b>9.42</b>		<b>11.42</b>	<b>11.57</b>	<b>12.12</b>	<b>12.27</b>	<b>12.42</b>		<b>13.42</b>

= E-Buswechsel: Umstieg erforderlich

**440**

**DSW21**  
**DO-(Lütgendortmund -) Germania - Oespel -**  
**Eichlinghofen - Barop - Brünninghausen -**  
**Hörde - Aplerbeck**

**440**

**440****sonn- und feiertags****440**
**DSW21**  
**DO-(Lütgendortmund -) Germania - Oespel -**  
**Eichlinghofen - Barop - Brünninghausen -**  
**Hörde - Aplerbeck**
**440**

Haltestellen

Abfahrtszeiten

		E	E			E		E								
DO-Lütgendortmund																
Weidenhope																
DO-Germania																
DO-Kley																
Echeloh																
Kullenberg																
Oespel Indupark																
IKEA																
Hedwigstraße																
DO-Oespel	an															
DO-Oespel	ab	13.32	13.47	14.02	14.17	14.32	14.47	15.02	15.17	15.32	15.47	16.02	16.17	16.32		
Airwin		34	49	04	19	34	49	04	19	34	49	04	19	34		
Eichlinghofen H-Bahn		36	51	06	21	36	51	06	21	36	51	06	21	36		
Barop Parkhaus	an	13.41	13.56	14.11	14.26	14.41	14.56	15.11	15.26	15.41	15.56	16.11	16.26	16.41		
Barop Parkhaus	ab	13.41	13.56	14.11	14.26	14.41	14.56	15.11	15.26	15.41	15.56	16.11	16.26	16.41		
Luisenschachtstraße		}	}	}	}	}	}	}	}	}	}	}	}	}		
Gablonzstraße	ab	}	}	}	}	}	}	}	}	}	}	}	}	}		
Pulverstraße		13.42	13.57	14.12	14.27	14.42	14.57	15.12	15.27	15.42	15.57	16.12	16.27	16.42		
Renninghausen		44	59	14	29	44	59	14	29	44	59	14	29	44		
Brünninghausen Betriebshof		13.45	14.00	14.15	14.30	14.45	15.00	15.15	15.30	15.45	16.00	16.15	16.30	16.45		
Brünninghausen Betriebshof		13.30	}	}	}	}	14.30	14.45	}	15.30	}	16.00	}	}		
Brünninghausen	ab	13.34	13.49	14.04	14.19		14.34	14.49	15.04	15.19	15.34	15.49	16.04	16.19	16.34	16.49
Rombergpark	ab	13.36	13.51	14.06	14.21		14.36	14.51	15.06	15.21	15.36	15.51	16.06	16.21	16.36	16.51
Nortkirchenstraße/Wilo		37	52	07	22		37	52	07	22	37	52	07	22	37	52
Entenpoth		39	54	09	24		39	54	09	24	39	54	09	24	39	54
Hörder Neumarkt		41	56	11	26		41	56	11	26	41	56	11	26	41	56
DO-Hörde Bf  (Bstg 1)	an	13.43	13.58	14.13	14.28		14.43	14.58	15.13	15.28	15.43	15.58	16.13	16.28	16.43	16.58
DO-Hörde Bf  (Bstg 1)	ab	13.45	14.00	14.15	14.30		14.45	15.00	15.15	15.30	15.45	16.00	16.15	16.30	16.45	17.00
Emschertor		49	04	19	34		49	04	19	34	49	04	19	34	49	04
Adelenstraße		51	06	21	36		51	06	21	36	51	06	21	36	51	06
Schürener Straße		52	07	22	37		52	07	22	37	52	07	22	37	52	07
Aplerbecker Bahnhofstraße		55	10	25	40		55	10	25	40	55	10	25	40	55	10
Aplerbeck		13.57	14.12	14.27	14.42		14.57	15.12	15.27	15.42	15.57	16.12	16.27	16.42	16.57	17.12

E = E-Buswechsel: Umstieg erforderlich



440

## sonn- und feiertags



440

**DSW21**  
**DO-(Lütgendortmund -) Germania - Oespel -**  
**Eichlinghofen - Barop - Brünninghausen -**  
**Hörde - Aplerbeck**

440

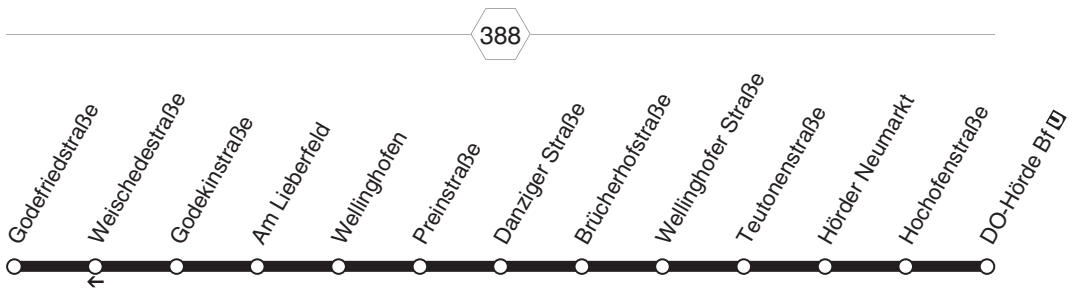


Haltestellen		Abfahrtszeiten																
DO-Lütgendortmund																		
Weidenhope													22.18	22.48	23.18	23.48		
DO-Germania													20	50	20	50		
DO-Kley													23	53	23	53		
Echeloh													26	56	26	56		
Kullenberg													22.27	22.57	23.27	23.57		
Oespel Indupark																		
IKEA																		
Hedwigstraße													22.30	23.00	23.30	0.00		
DO-Oespel	an												22.32	23.02	23.32	0.02		
DO-Oespel	ab	16.47	17.02	18.02	18.17	18.32	19.02	19.32					22.02	22.32	23.02	23.32	0.02	0.32
Airwin		49	04	04	19	34	04	34					04	34	04	34	04	34
Eichlinghofen H-Bahn		51	06	06	21	36	06	36					06	36	06	36	06	36
Barop Parkhaus	an	16.56	17.11	18.11	18.26	18.41	19.11	19.41					22.11	22.41	23.11	23.41	0.11	0.41
Barop Parkhaus	ab	16.56	17.11	18.11	18.26	18.41	19.11	19.41					22.11	22.41	23.11	23.41	0.11	0.41
Luisenschachtstraße								42					12	42	12	42	12	42
Gablonzstraße	ab							19.46					22.16	22.46	23.16	23.46	0.14	0.44
Pulverstraße		16.57	17.12	18.12	18.27	18.42	19.12											
Renninghausen		59	14	14	18.29	44	14	19.48					22.18	22.48	23.18	23.48	0.16	0.46
Brünninghausen Betriebshof		17.00	17.15	18.15	18.45	19.15	19.49						22.19	22.49	23.19	23.49		
Brünninghausen Betriebshof		17.00	alle					alle										
Brünninghausen	ab	17.04	17.19	15	18.19	18.49	19.19	19.50	30				22.20	22.50	23.20	23.50		
Rombergpark	ab	17.06	17.21	Min.	18.21	18.51	19.21	19.52	Min.				22.22	22.52	23.22	23.52		
Nortkirchenstraße/Wilo			07	22	22	52	22	53					23	53	23	53		
Entenpoth			09	24	24	54	24	55					25	55	25	55		
Hörder Neumarkt			11	26	26	56	26	57					27	57	27	57		
DO-Hörde Bf  (Bstg 1)	an	17.13	17.28	18.28	18.58	19.28	19.59						22.29	22.59	23.29	23.59		
DO-Hörde Bf  (Bstg 1)	ab	17.15	17.30	18.30	19.00	19.30	20.00						22.30	23.00	23.30	0.00		
Emschertor			19	34	34	04	34	04					34	04	34	04		
Adelenstraße			21	36	36	06	36	06					36	06	36	06		
Schürener Straße			22	37	37	07	37	07					37	07	37	07		
Aplerbecker Bahnhofstraße			25	40	40	10	40	10					40	10	40	10		
Aplerbeck		17.27	17.42	18.42	19.12	19.42	20.12						22.42	23.12	23.42	0.12		

= fährt als Linie NE20 weiter in Richtung Brackel = E-Buswechsel: Umstieg erforderlich



441



441

**DSW21**  
DO-Wellinghofen - Hörde  
und zurück

441




**441**

montags bis freitags

samstags

sonn- und feiertags



Haltestellen		Abfahrtszeiten							
Godefriedstraße	ab	<b>6.08</b>	<b>18.48</b>	<b>10.08</b>	<b>18.48</b>	<b>8.16</b>	<b>9.46</b>	<b>11.01</b>	<b>19.01</b>
Godekinstraße		09	49	09	49	17	47	02	02
Am Lieberfeld		10	50	10	50	18	48	03	03
Wellinghofen		11	51	11	51	19	49	04	04
Preinstraße		13 alle	53	13 alle	53	20	50	05 alle	05
Danziger Straße		14 20	54	14 20	54	21	51	06 30	06
Brücherhofstraße		15 Min.	55	15 Min.	55	22	52	07 Min.	07
Wellinghofer Straße		16	56	16	56	23	53	08	08
Teutonenstraße		17	57	17	57	24	54	09	09
Hörder Neumarkt		18	58	18	58	25	55	10	10
Hochofenstraße		19	59	19	59	26	56	11	11
DO-Hörde Bf  (Bstg 1)	an	<b>6.20</b>	<b>19.00</b>	<b>10.20</b>	<b>19.00</b>	<b>8.27</b>	<b>9.57</b>	<b>11.12</b>	<b>19.12</b>

Alle Fahrzeuge fahren weiter in Richtung Höchsten



**441****DSW21****DO-Wellinghofen - Hörde****441**

**441****montags bis freitags****samstags****441****DSW21****DO-Hörde - Wellinghofen**

Haltestellen		Abfahrtszeiten																
		<b>S</b>																
DO-Hörde Bf  (Bstg 2)	ab	6.02	7.02	7.15	7.22	17.42	18.02	19.02	9.00	9.42	17.42	18.02	19.02					
Hochofenstraße		03	03	16	23	43	03	03	01	43	43	03	03					
Hörder Neumarkt		04	04	17	24	44	04	04	02	44	44	04	04					
Teutonenstraße		05	05	18	25	45	05	05	03	45	45	05	05					
Wellinghofer Straße		06	06	19	26	46	06	06	04	46	46	06	06					
Brücherhofstraße		06	alle	06	19	26	alle	46	06	04	46	alle	46	06				
Danziger Straße		07	20	07	20	27	20	47	18.07	alle	19.07	05	47	20	47	18.07	alle	19.07
Preinstraße		09	Min.	09	22	29	Min.	49	20	07	49	Min.	49	20	07	49	Min.	49
Wellinghofen		10	10	23	30	50	Min.	08	50	08	50	50	Min.	08	50	50	Min.	08
Am Lieberfeld		11	11	7.24	31	51	09	09	09	51	51	09	51	51	09	51	51	09
Godekinstraße		12	12	32	52	09	09	10	52	10	52	52	10	52	52	10	52	52
Weisedestraße		13	13	33	53	11	53	11	53	11	53	53	11	53	53	11	53	53
Godefriedstraße		6.15	7.15	7.35	17.55	9.12	9.55	17.55	18.08	19.08	18.08	19.08	18.08	19.08	18.08	19.08	18.08	19.08
Hachener Kirchweg						09	09	09	09	09	09	09	09	09	09	09	09	09
Am Rundbogen						18.10	19.10	18.10	19.10	18.10	19.10	18.10	19.10	18.10	19.10	18.10	19.10	18.10
Hachene	an																	

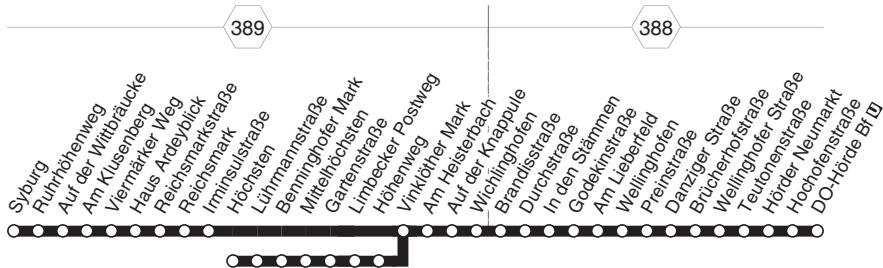
**S** = fährt an Schultagen**441**

**441****sonn- und feiertags**

Haltestellen		Abfahrtszeiten			
DO-Hörde Bf  (Bstg 2)	ab	<b>8.00</b>	<b>9.30</b>	<b>10.45</b>	<b>19.15</b>
Hochofenstraße		01	31	46	16
Hörder Neumarkt		02	32	47	17
Teutonenstraße		03	33	48	18
Wellinghofer Straße		04	34	49	19
Brücherhofstraße		04	34	49	alle 19
Danziger Straße		05	35	50	30 20
Preinstraße		07	37	52	Min. 22
Wellinghofen		08	38	53	23
Am Lieberfeld		09	39	54	24
Godekinstraße		10	40	55	25
Weisedestraße		11	41	56	26
Godefriedstraße		<b>8.12</b>	<b>9.42</b>	<b>10.57</b>	<b>19.27</b>
Hacheneyer Kirchweg					
Am Rundbogen					
Hacheney 	an				

**441****DSW21****DO-Hörde - Wellinghofen****441**



**442****442**

**DSW21**  
 DO-Syburg - Höchsten - Wichlinghofen -  
 Wellinghofen - Hörde  
 und zurück

**442**

**442****montags bis freitags****442**
**DSW21**  
**Wellinghofen - Hörde**  
**DO-Syburg - Höchst**  
**en - Wichlinghofen -**

Haltestellen		Abfahrtszeiten																						
Syburg	ab																							
Auf der Wittbrücke																								
Viermärker Weg																								
Haus Ardeyblick																								
Reichsmarktstraße																								
Reichsmarkt		4.40	5.10	5.30	5.50	6.10			19.50	20.08				50	21.23							50	50	50
Irmisulstraße		4.41	5.11	5.31	5.51	6.11			19.51	20.09				20.51	21.24							22.51	23.51	23.51
Höchst																								
Lührmannstraße																								
Benninghofer Mark																								
Mittelhöchst																								
Gartenstraße																								
Limbecker Postweg																								
Höhenweg																								
Vinklöther Mark		4.42	5.12	5.32	5.52	6.12	32	usw.	19.52	20.10	26	20.52	21.25	usw.	22.52	23.52								
Am Heisterbach		43	13	33	53	13	33	bis	53	11	27	53	26	bis	53	53								
Auf der Knappule		44	14	34	54	14	34		54	12	28	54	27		54	54								
Wichlinghofen		44	14	34	54	14	34		54	12	28	54	27		54	54								
Brandisstraße		45	15	35	55	15	35		55	13	29	55	28		55	55								
Durchstraße		46	16	36	56	16	36		56	14	30	56	29		56	56								
In den Stämmen		47	17	37	57	17	37		57	15	31	57	30		57	57								
Godekinstraße		48	18	38	58	18	38		58	16	32	58	31		58	58								
Am Lieberfeld		49	19	39	59	19	39		59	17	33	59	32		59	59								
Wellinghofen		50	20	40	6.00	20	40		20.00	18	34	21.00	33		23.00	0.00								
Preinstraße	an	4.52	5.22	5.42	6.02	6.22	6.42		20.02	20.19	20.35	21.01	21.34		23.01	0.01								
Preinstraße	ab	4.53	5.23	5.43	6.03	6.23	6.43		20.03	20.20	20.35	21.05	21.35		23.05	0.05								
Danziger Straße		54	24	44	04	24	44		04	21	36	06	36		06	06								
Brücherhofstraße		55	25	45	05	25	45		05	22	37	07	37		07	07								
Wellinghofer Straße		56	26	46	06	26	46		06	23	38	08	38		08	08								
Teutonenstraße		57	27	47	07	27	47		07	24	39	09	39		09	09								
Hörder Neumarkt		58	28	48	08	28	48		08	25	40	10	40		10	10								
DO-Hörde Bf (Bstg 1)	an	5.00	5.30	5.50	6.10	6.30	6.50		20.10	20.27	20.42	21.12	21.42		23.12	0.12								

Alle Fahrzeuge fahren weiter in Richtung Benninghofen

**442**



442

samstags



442

DSW21  
Wellinghofen - Hörde  
DO-Syburg - Höchst - Wichlinghofen -

Haltestellen		Abfahrtszeiten																
Syburg	ab	7.32	8.02		9.04					20.02		20.44		22.44	23.44			
Auf der Wittbrücke		34	04		06					04		46		46	46			
Viermärker Weg		36	06		08					06		48		48	48			
Haus Ardeyblick		37	07		09					07		49		49	49			
Reichsmarkstraße			38	08		10				08		50		50	50			
Reichsmark		5.38	7.08	38	08		8.50	10		19.53	08	50	21.23	50	50			
Irmisulstraße		5.39	7.09	7.39	8.09		8.51	9.11		19.54	20.09	20.51	21.24	22.51	23.51			
Höchst					8.25					19.25		20.20						
Lührmannstraße					26					26		21						
Benninghofer Mark					27					27		22						
Mittelhöchsten					28					28		23						
Gartenstraße					29					29		24						
Limbecker Postweg					29					29		24						
Höhenweg					30					30		25						
Vinklöther Mark		5.40	7.10	7.40	8.10	32	8.52	9.12	usw.	32	19.55	20.10	26	20.52	21.25	usw.	22.52	23.52
Am Heisterbach		41	11	41	11	33	53	13	bis	33	56	11	27	53	26	bis	53	53
Auf der Knappule		42	12	42	12	34	54	14		34	57	12	28	54	27		54	54
Wichlinghofen		42	alle	12	42	12	34	54	14	34	57	12	28	54	27		54	54
Brandisstraße		43	30	13	43	13	35	55	15	35	58	13	29	55	28		55	55
Durchstraße		44	Min.	14	44	14	36	56	16	36	59	14	30	56	29		56	56
In den Stämmen		45		15	45	15	37	57	17	37	20.00	15	31	57	30		57	57
Godekinstraße		46		16	46	16	38	58	18	38	01	16	32	58	31		58	58
Am Lieberfeld		47		17	47	17	39	59	19	39	02	17	33	59	32		59	59
Wellinghofen		48		18	48	18	40	9.00	20	40	03	18	34	21.00	33		23.00	0.00
Preinstraße	an	5.49	7.19	7.49	8.19	8.42	9.02	9.22		19.42	20.04	20.19	20.35	21.01	21.34		23.01	0.01
Preinstraße	ab	5.50	7.20	7.50	8.20	8.43	9.03	9.23		19.43	20.05	20.20	20.35	21.05	21.35		23.05	0.05
Danziger Straße		51		21	51	21	44	04	24	44	06	21	36	06	36		06	06
Brücherhofstraße		52		22	52	22	45	05	25	45	07	22	37	07	37		07	07
Wellinghofer Straße		53		23	53	23	46	06	26	46	08	23	38	08	38		08	08
Teutonenstraße		54		24	54	24	47	07	27	47	09	24	39	09	39		09	09
Hörder Neumarkt		55		25	55	25	48	08	28	48	10	25	40	10	40		10	10
DO-Hörde Bf (Bstg 1)	an	5.57	7.27	7.57	8.27	8.50	9.10	9.30		19.50	20.12	20.27	20.42	21.12	21.42		23.12	0.12

Alle Fahrzeuge fahren weiter in Richtung Benninghofen

442




**442****sonn- und feiertags****442****DSW21 Wellinghofen - Hörde**  
**DO-Syburg - Höchst - Wichlinghofen -**

Haltestellen		Abfahrtszeiten									
Syburg	ab	9.02	10.02			20.02	20.44			22.44	23.44
Auf der Wittbräucke		04	04			04	46			46	46
Viermärker Weg		06	06			06	48			48	48
Haus Ardeyblick		07	07			07	49			49	49
Reichsmarkstraße		08	08			08	50			50	50
Reichsmark		08	08			08	50	21.23		50	50
Irminsulstraße		9.09	10.09			20.09	20.51	21.24		22.51	23.51
Höchst				10.34							
Lührmannstraße				35							
Benninghofer Mark				36							
Mittelhöchst				37							
Gartenstraße				38							
Limbecker Postweg				38							
Höhenweg				39							
Vinklöther Mark		9.10	10.10	40	usw.	20.10	20.52	21.25	usw.	22.52	23.52
Am Heisterbach		11	11	41	bis	11	53	26	bis	53	53
Auf der Knappule		12	12	42		12	54	27		54	54
Wichlinghofen		12	12	42		12	54	27		54	54
Brandisstraße		13	13	43		13	55	28		55	55
Durchstraße		14	14	44		14	56	29		56	56
In den Stämmen		15	15	45		15	57	30		57	57
Godekinstraße		16	16	46		16	58	31		58	58
Am Lieberfeld		17	17	47		17	59	32		59	59
Wellinghofen		18	18	48		18	21.00	33		23.00	0.00
Preinstraße	an	9.19	10.19	10.49		20.19	21.01	21.34		23.01	0.01
Preinstraße	ab	9.20	10.20	10.50		20.20	21.05	21.35		23.05	0.05
Danziger Straße		21	21	51		21	06	36		06	06
Brücherhofstraße		22	22	52		22	07	37		07	07
Wellinghofer Straße		23	23	53		23	08	38		08	08
Teutonenstraße		24	24	54		24	09	39		09	09
Hörder Neumarkt		25	25	55		25	10	40		10	10
DO-Hörde Bf (Bstg 1)	an	9.27	10.27	10.57		20.27	21.12	21.42		23.12	0.12

Alle Fahrzeuge fahren weiter in Richtung Benninghofen

**442**

**442****montags bis freitags****442****DSW21  
DO-Hörde - Wellinghofen - Wichlinghofen -  
Höchsten - Syburg**

Haltestellen		Abfahrtszeiten											
DO-Hörde Bf  (Bstg 2)	ab	5.02	6.12	6.32	6.52	19.52	20.12	20.32	20.52	21.15	21.45	22.15	0.15
Hörder Neumarkt		04	14	34	54	54	14	34	54	17	47	17	17
Teutonenstraße		05	15	35	55	55	15	35	55	18	48	18	18
Wellinghofer Straße		06	16	36	56	56	16	36	56	19	49	19	19
Brücherhofstraße		06	16	36	56	56	16	36	56	19	49	19	19
Danziger Straße		07	17	37	57	57	17	37	57	20	50	20	20
Preinstraße	an	5.09	6.19	6.39	6.59	19.59	20.19	20.39	20.59	21.22	21.52	22.22	0.22
Preinstraße	ab	5.09	6.19	6.39	6.59	19.59	20.19	20.39	20.59	21.24	21.54	22.24	0.24
Wellinghofen		10	20	40	7.00	20.00	20	40	21.00	25	55	25	25
Am Lieberfeld		11	21	41	01	01	21	41	01	26	56	26	26
Godekinstraße		12	22	42	02	02	22	42	02	27	57	27	27
In den Stämmen		13	23	43	03	03	23	43	03	28	58	28	28
Durchstraße		14	24	44	04	04	24	44	04	29	59	29	alle 29
Brandisstraße		15	25	45	05	05	25	45	05	30	22.00	30	30 30
Wichlinghofen		15	25	45	05	05	25	45	05	30	00	30	Min. 30
Auf der Knappule		16	26	46	06	usw. 06	26	46	06	31	01	31	31
Am Heisterbach		17	27	47	07	bis 07	27	47	07	31	01	31	31
Vinklöther Mark		5.18	6.28	6.48	08	08	20.28	20.48	21.08	21.32	22.02	22.32	0.32
Höhenweg					09	09							
Limbecker Postweg					10	10							
Gartenstraße					11	11							
Mittelhöchsten					13	13							
Benninghofer Mark					14	14							
Lührmannstraße					15	15							
Höchsten	an				7.16	20.16							
Irmisulstraße		5.19	6.29	6.49			20.29	20.49	21.09	21.33	22.03	22.33	0.33
Reichsmark		5.20	6.30	50			30	20.50	21.10	34	22.04	34	34
Reichsmarkstraße				50			30			34		34	34
Haus Ardeyblick				51			31			35		35	alle 35
Viermärker Weg				52			32			36		36	60 36
Am Klusenberg				53			33			37		37	Min. 37
Auf der Wittbrücke				54			34			38		38	38
Syburg				6.56			20.36			21.40		22.40	0.40


**442**

**442****samstags****442****DSW21  
Höchsten - Syburg  
DO-Hörde - Wellinghofen - Wichlinghofen -**

Haltestellen	Abfahrtszeiten																		
DO-Hörde Bf  (Bstg 2) ab	<b>6.00</b>	<b>6.30</b>	<b>7.00</b>	<b>7.30</b>	<b>7.45</b>	<b>8.00</b>	<b>8.15</b>	<b>8.30</b>	<b>8.50</b>	<b>9.15</b>	<b>9.30</b>	<b>9.52</b>	<b>10.12</b>	<b>10.32</b>			<b>20.32</b>	<b>20.52</b>	<b>21.15</b>
Hörder Neumarkt	02	32	02	32	47	02	17	32	52	17	32	54	14	34			34	54	17
Teutonenstraße	03	33	03	33	48	03	18	33	53	18	33	55	15	35			35	55	18
Wellinghofer Straße	04	34	04	34	49	04	19	34	54	19	34	56	16	36			36	56	19
Brücherhofstraße	04	34	04	34	49	04	19	34	54	19	34	56	16	36			36	56	19
Danziger Straße	05	35	05	35	50	05	20	35	55	20	35	57	17	37			37	57	20
Preinstraße an	<b>6.07</b>	<b>6.37</b>	<b>7.07</b>	<b>7.37</b>	<b>7.52</b>	<b>8.07</b>	<b>8.22</b>	<b>8.37</b>	<b>8.57</b>	<b>9.22</b>	<b>9.37</b>	<b>9.59</b>	<b>10.19</b>	<b>10.39</b>			<b>20.39</b>	<b>20.59</b>	<b>21.22</b>
Preinstraße ab	<b>6.09</b>	<b>6.39</b>	<b>7.09</b>	<b>7.39</b>	<b>7.54</b>	<b>8.09</b>	<b>8.24</b>	<b>8.39</b>	<b>8.59</b>	<b>9.24</b>	<b>9.39</b>	<b>9.59</b>	<b>10.19</b>	<b>10.39</b>			<b>20.39</b>	<b>20.59</b>	<b>21.24</b>
Wellinghofen	10	40	10	40	55	10	25	40	<b>9.00</b>	25	40	<b>10.00</b>	20	40			40	<b>21.00</b>	25
Am Lieberfeld	11	41	11	41	56	11	26	41	01	26	41	01	21	41			41	01	26
Godekinstraße	12	42	12	42	57	12	27	42	02	27	42	02	22	42			42	02	27
In den Stämmen	13	43	13	43	58	13	28	43	03	28	43	03	23	43			43	03	28
Durchstraße	14	44	14	44	59	14	29	44	04	29	44	04	24	44			44	04	29
Brandisstraße	15	45	15	45	<b>8.00</b>	15	30	45	05	30	45	05	25	45			45	05	30
Wichlinghofen	15	45	15	45	00	15	30	45	05	30	45	05	25	45			45	05	30
Auf der Knappule	16	46	16	46	01	16	31	46	06	31	46	06	26	46	usw.		46	06	31
Am Heisterbach	16	46	16	46	01	16	31	46	06	31	46	07	27	47	bis		47	07	31
Vinklöther Mark	<b>6.17</b>	<b>6.47</b>	<b>7.17</b>	<b>7.47</b>	02	<b>8.17</b>	<b>8.32</b>	<b>8.47</b>	07	<b>9.32</b>	<b>9.47</b>	08	<b>10.28</b>	<b>10.48</b>			<b>20.48</b>	<b>21.08</b>	<b>21.32</b>
Höhenweg					03					08			09						
Limbecker Postweg					04					09			10						
Gartenstraße					05					10			11						
Mittelhöchsten					06					11			13						
Benninghofer Mark					07					12			14						
Lührmannstraße					08					13			15						
Höchsten an					<b>8.09</b>				<b>9.14</b>			<b>10.16</b>							
Irrinsulstraße	<b>6.18</b>	<b>6.48</b>	<b>7.18</b>	<b>7.48</b>		<b>8.18</b>	<b>8.33</b>	<b>8.48</b>		<b>9.33</b>	<b>9.48</b>		<b>10.29</b>	<b>10.49</b>			<b>20.49</b>	<b>21.09</b>	<b>21.33</b>
Reichsmark	<b>6.19</b>	<b>6.49</b>	19	49		<b>8.19</b>	<b>8.34</b>	49		<b>9.34</b>	49		<b>10.30</b>	50			50	<b>21.10</b>	34
Reichsmarkstraße			19	49				49			49			50			50		34
Haus Ardeyblick			20	50				50			50			51			51		35
Viermärker Weg			21	51				51			51			52			52		36
Am Klusenberg			22	52				52			52			53			53		37
Auf der Wittbrücke			23	53				53			53			54			54		38
Syburg			<b>7.25</b>	<b>7.55</b>				<b>8.55</b>			<b>9.55</b>			<b>10.56</b>			<b>20.56</b>		<b>21.40</b>

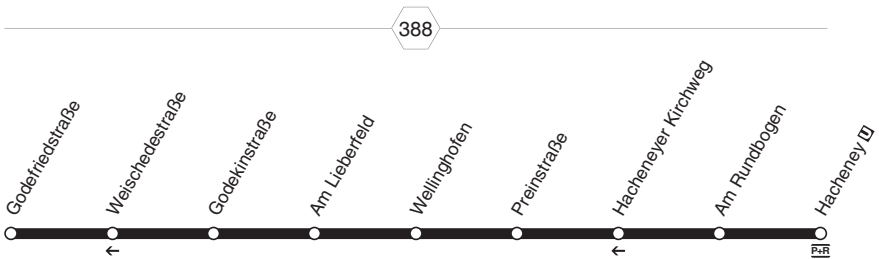
**442**

**442****samstags****sonn- und feiertags****442****DSW21  
Höchsten - Syburg  
DO-Hörde - Wellinghofen - Wichlinghofen -****442**

Haltestellen		Abfahrtszeiten											
DO-Hörde Bf  (Bstg 2)	ab	21.45	22.15	0.15		9.00	10.00	10.30		19.30	19.45	20.15	0.15
Hörder Neumarkt		47	17	17		02	02	32		32	47	17	17
Teutonenstraße		48	18	18		03	03	33		33	48	18	18
Wellinghofer Straße		49	19	19		04	04	34		34	49	19	19
Brücherhofstraße		49	19	19		04	04	34		34	49	19	19
Danziger Straße		50	20	20		05	05	35		35	50	20	20
Preinstraße	an	21.52	22.22	0.22		9.07	10.07	10.37		19.37	19.52	20.22	0.22
Preinstraße	ab	21.54	22.24	0.24		9.07	10.07	10.37		19.37	19.54	20.24	0.24
Wellinghofen		55	25	25		08	08	38		38	55	25	25
Am Lieberfeld		56	26	26		09	09	39		39	56	26	26
Godekinstraße		57	27	27		10	10	40		40	57	27	27
In den Stämmen		58	28	28		11	11	41		41	58	28	28
Durchstraße		59	29	alle	29	12	12	42		42	59	29	alle
Brandisstraße		22.00	30	30	30	13	13	43		43	20.00	30	30
Wichlinghofen		00	30	Min.	30	13	13	43		43	00	30	Min.
Auf der Knappule		01	31		31	14	14	44	usw.	44	01	31	31
Am Heisterbach		01	31		31	14	14	44	bis	44	01	31	31
Vinklöther Mark		22.02	22.32	0.32		9.15	15	10.45		19.45	20.02	20.32	0.32
Höhenweg							16						
Limbecker Postweg							17						
Gartenstraße							18						
Mittelhöchsten							19						
Benninghofer Mark							20						
Lührmannstraße							21						
Höchsten	an						10.22						
Irmisulstraße		22.03	22.33	0.33		9.16		10.46		19.46	20.03	20.33	0.33
Reichsmark		22.04	34		34	17		47		47	20.04	34	34
Reichsmarkstraße			34		34	17		47		47		34	34
Haus Ardeyblick			35	alle	35	18		48		48		35	alle
Viermärker Weg			36	60	36	19		49		49		36	60
Am Klusenberg			37	Min.	37	20		50		50		37	Min.
Auf der Wittbrücke			38		38	21		51		51		38	38
Syburg			22.40	0.40		9.23		10.53		19.53		20.40	0.40



443



443

**DSW21**  
DO-Wellinghofen- Hacheneey  
und zurück



443



**443****montags bis freitags****samstags**

Haltestellen		Abfahrtszeiten														
Godefriedstraße	ab	<b>6.39</b>	<b>6.59</b>	<b>7.19</b>		<b>16.59</b>	<b>17.19</b>	<b>17.39</b>		<b>9.19</b>	<b>9.39</b>	<b>9.59</b>		<b>16.59</b>	<b>17.19</b>	<b>17.39</b>
Godekinstraße		40	7.00	20		17.00	20	40		20	40	10.00		17.00	20	40
Am Lieberfeld		41	01	21	alle	01	21	41		21	41	01	alle	01	21	41
Wellinghofen		42	02	22	20	02	22	42		22	42	02	20	02	22	42
Preinstraße		44	04	24	Min.	04	24	44		24	44	04	Min.	04	24	44
Am Rundbogen		45	05	25		05	25	45		25	45	05		05	25	45
Hacheneý	an	<b>6.46</b>	<b>7.06</b>	<b>7.26</b>		<b>17.06</b>	<b>17.26</b>	<b>17.46</b>		<b>9.26</b>	<b>9.46</b>	<b>10.06</b>		<b>17.06</b>	<b>17.26</b>	<b>17.46</b>

**443****montags bis freitags****samstags**

Haltestellen		Abfahrtszeiten														
Hacheneý	ab	<b>6.50</b>	<b>7.10</b>	<b>7.30</b>		<b>18.30</b>	<b>18.50</b>	<b>19.10</b>		<b>9.30</b>	<b>9.50</b>	<b>10.10</b>		<b>18.30</b>	<b>18.50</b>	<b>19.10</b>
Am Rundbogen		51	11	31		31	51	11		31	51	11		31	51	11
Hacheneýer Kirchweg		52	12	32		32	52	12		32	52	12		32	52	12
Preinstraße		53	13	33	alle	33	53	13		33	53	13	alle	33	53	13
Wellinghofen		54	14	34	20	34	54	14		34	54	14	20	34	54	14
Am Lieberfeld		55	15	35	Min.	35	55	15		35	55	15	Min.	35	55	15
Godekinstraße		56	16	36		36	56	16		36	56	16		36	56	16
Weisedestraße		57	17	37		37	57	17		37	57	17		37	57	17
Godefriedstraße	an	<b>6.59</b>	<b>7.19</b>	<b>7.39</b>		<b>18.39</b>	<b>18.59</b>	<b>19.19</b>		<b>9.39</b>	<b>9.59</b>	<b>10.19</b>		<b>18.39</b>	<b>18.59</b>	<b>19.19</b>

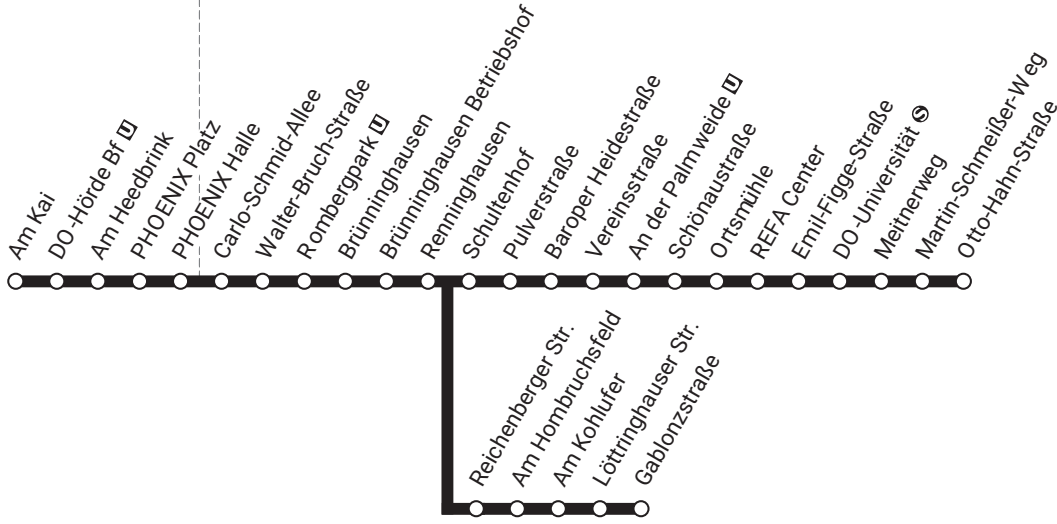
**443****DSW21**  
**DO-Wellinghofen-Hacheneý**  
**und zurück****443**



445

388

372



445

**DSW21**  
Brüninghausen - Universität -  
Technologiezentrum  
und zurück

445



**445****montags bis freitags**

Haltestellen	Abfahrtszeiten															
	S				S				F		S		S			
Am Kai																
DO-Hörde Bf  (Bstg 2) an								8.18						9.38		
DO-Hörde Bf  (Bstg 2) ab								8.20						9.40		
Am Heedbrink	7.31	7.41	7.51	8.01				8.21			14.41	14.41				
PHOENIX Platz	32	42	52	02				22			42	42				
PHOENIX Halle	33	43	53	03				23			43	43				
Carlo-Schmid-Allee	34	44	54	04				24			44	44				
Walter-Bruch-Straße	35	45	55	05				25			45	45				
Rombergpark  an	36	46	56	06				26			46	46				
Rombergpark  ab	7.37	7.47	7.57	8.07				8.27			14.47	14.47				
Brünninghausen	7.38	7.48	7.58	8.08				8.28			14.48	14.48				
Brünninghausen Betriebshof an	40	50	8.00	10				30			50	50				
Brünninghausen Betriebshof ab	7.42	7.52	8.02	8.12				8.32			14.52	14.52				
Reichenberger Straße	7.42	7.52	8.02	8.12				8.32			14.52		14.52			
Am Hombruchfeld																
Am Kohluf								alle								
Löttringhauser Straße								20								
Gablonzstraße								Min.								
Renninghausen	7.43	7.53	8.03	8.13				8.33			14.53	14.53				
Schultenhof	44	54	04	14				34			54	54				
Pulverstraße	45	55	05	15				35			55	55				
Baroper Heidestraße	46	56	06	16				36			56	56				
Vereinsstraße	47	57	07	17				37			57	57				
An der Palmweide	7.18	7.38	49	59	09	19	8.28	39	59	10.19	14.39	59	59	15.19	15.39	
Schönaustraße	19	39	50	8.00	10	20	29	40	10.00	20	40	15.00	15.00	20	40	
Ortsmühle	20	40	51	01	11	21	30	41	01	21	41	01	01	21	41	
REFA Center	21	41	52	02	12	22	31	42	02	22	alle	42	02	22	42	
Emil-Figge-Straße	22	42	53	03	13	23	32	43	03	23	20	43	03	23	43	
DO-Universität  an	7.24	7.44	7.55	8.05	8.15	8.25	8.34	8.45	10.05	10.25	Min.	14.45	15.05	15.05	15.25	15.45
DO-Universität  ab	7.24	7.44	7.56	8.06	8.16	8.26	8.34	8.46	10.06	10.26		14.46	15.06	15.06	15.26	15.46
Meitnerweg	26	46	58	08	18	28	36	48	08	28	48	08	08	28	48	
Martin-Schmeißer-Weg	27	47	59	09	19	29	37	49	09	29	49	09	09	29	49	
Otto-Hahn-Straße	7.28	7.48	8.00	8.10	8.20	8.30	8.38	8.50	10.10	10.30	14.50	15.10	15.10	15.30	15.50	

= fährt an schulfreien Tagen    = fährt an Schultagen

**445**

**DSW21**  
**Brünninghausen - Universität -**  
**Technologiezentrum**








**445**

**445****montags bis freitags****samstags**

Haltestellen		Abfahrtszeiten											
Am Kai		15.38	18.38	19.38						18.08	19.38		
DO-Hörde Bf	an	15.40	18.40	19.40						18.10	19.40		
DO-Hörde Bf	ab	15.41	18.41	19.41	20.15	23.15	23.45			18.12	19.42	20.15	23.15 23.45 0.15
Am Heedbrink		42	42	42	16	16	46			13	43	16	16 46 16
PHOENIX Platz		43	43	43	17	17	47			14	alle	44	17 47 17
PHOENIX Halle		44	44	44	18	18	48			15	30	45	18 48 18
Carlo-Schmid-Allee		45	45	45	19	19	49			16	Min.	46	19 49 19
Walter-Bruch-Straße		46	46	46	20	20	50			17		47	20 50 20
Rombergpark	an	15.47	18.47	19.47	20.21	23.21	23.51			18.18	19.48	20.21	23.21 23.51 0.21
Rombergpark	ab	15.48	18.48	19.48	20.21	alle	23.21 23.51			18.19	19.49	20.21	alle 23.21 23.51 0.21
Brünninghausen		50	alle	50	50	23	30	23 53		21		51	23 30 23 53 23
Brünninghausen Betriebshof	an	15.52	60	18.52	19.52	20.24	Min.	23.24 23.54		18.23	19.53	20.24	Min. 23.24 23.54 0.24
Brünninghausen Betriebshof	ab	15.52	Min.	18.52	20.26	23.26						20.26	23.26
Reichenberger Straße					27	27						27	27
Am Hombruchsfeld					27	27						27	27
Am Kohlufur					28	28						28	28
Löttringhauser Straße					29	29						29	29
Gablonzstraße					30	30						30	30
Renninghausen		15.53	18.53		20.31	23.31						20.31	23.31
Schultenhof		54	54										
Pulverstraße		55	55										
Baroper Heidestraße		56	56										
Vereinsstraße		57	57										
An der Palmweide		59	59										0.19
Schönaustraße		16.00	19.00										20
Ortsmühle		01	01										21
REFA Center		02	alle	02									22
Emil-Figge-Straße		03	20	03									23
DO-Universität	an	16.05	Min.	19.05									0.25
DO-Universität	ab	16.06		19.06									0.26
Meitnerweg		08	08										24
Martin-Schmeißer-Weg		09	09										25
Otto-Hahn-Straße		16.10	19.10										0.30

**445**
**DO-Hörde - PHOENIX West -  
 Brünninghausen - Universität -  
 Technologiezentrum**
**445**

**445****sonn- und feiertags**

Haltestellen	Abfahrtszeiten									
Am Kai		<b>18.12</b>	<b>18.42</b>	<b>19.12</b>	<b>19.42</b>					
DO-Hörde Bf  (Bstg 2)	an	<b>18.14</b>	<b>18.44</b>	<b>19.14</b>	<b>19.44</b>					
DO-Hörde Bf  (Bstg 2)	ab	<b>18.15</b>	<b>18.45</b>	<b>19.15</b>	<b>19.46</b>	<b>20.15</b>		<b>22.45</b>	<b>23.15</b>	<b>23.45</b>
Am Heedbrink		16	46	16	47	16		46	16	46
PHOENIX Platz		17	47	17	48	17		47	17	47
PHOENIX Halle		18	48	18	49	18		48	18	48
Carlo-Schmid-Allee		19	49	19	50	19		49	19	49
Walter-Bruch-Straße		20	50	20	51	20		50	20	50
Rombergpark 	an	<b>18.21</b>	<b>18.51</b>	<b>19.21</b>	<b>19.52</b>	<b>20.21</b>		<b>22.51</b>	<b>23.21</b>	<b>23.51</b>
Rombergpark 	ab	<b>18.22</b>	<b>18.52</b>	<b>19.22</b>	<b>19.53</b>	<b>20.21</b>	alle	<b>22.51</b>	<b>23.21</b>	<b>23.51</b>
Brünninghausen		24	54	24	55	23	30	53	23	53
Brünninghausen Betriebshof	an	<b>18.26</b>	<b>18.56</b>	<b>19.26</b>	<b>19.56</b>	<b>20.24</b>	Min.	<b>22.54</b>	<b>23.24</b>	<b>23.54</b>
Brünninghausen Betriebshof	ab				<b>19.56</b>	<b>20.26</b>		<b>22.56</b>		
Reichenberger Straße					57	27		57		
Am Hombruchsfeld					57	27		57		
Am Kohluferr					58	28		58		
Löttringhauser Straße					59	29		59		
Gablonzstraße					<b>20.00</b>	<b>30</b>		<b>23.00</b>		
Renninghausen					<b>20.01</b>	<b>20.31</b>		<b>23.01</b>		
Schultenhof										
Pulverstraße										
Baroper Heidestraße										
Vereinsstraße										
An der Palmweide 									<b>0.19</b>	
Schönaustraße									20	
Ortsmühle									21	
REFA Center									22	
Emil-Figge-Straße									22	
DO-Universität 	an								<b>0.23</b>	
DO-Universität 	ab								<b>0.23</b>	
Meitnerweg									24	
Martin-Schmeißer-Weg									25	
Otto-Hahn-Straße									<b>0.26</b>	

**445**
**DSW21**  
**DO-Hörde - PHOENIX West -**  
**Brünninghausen - Universität -**  
**Technologiezentrum**
**445**

**445****montags bis freitags****445****DSW21  
Brünninghausen - PHOENIX West -  
Hörde****445**

Haltestellen	Abfahrtszeiten																				
						S	F						S								
Otto-Hahn-Straße	7.28	7.48	8.07	8.27	8.47	9.07	9.27	9.47	10.07			S	F		S	11.27	11.47	11.47	12.07	12.27	14.27
Martin-Schmeißer-Weg	29	49	08	28	48	08	28	48	08			28	48	48	08	28	48	48	08	28	28
Meitnerweg	30	50	09	29	49	09	29	49	09			29	49	49	09	29	49	49	09	29	29
DO-Universität  an	7.32	7.52	8.11	8.31	8.51	9.11	9.31	9.51	10.11	alle		11.31	11.51	11.51	12.11	12.31	alle	14.31	12.31	alle	14.31
DO-Universität  ab	7.32	7.52	8.12	8.32	8.52	9.12	9.32	9.52	10.12	20		11.32	11.52	11.52	12.12	12.32	20	14.32	12.32	20	14.32
Emil-Figge-Straße	33	53	13	33	53	13	33	53	13	Min.		33	53	53	13	33	Min.	33	33	Min.	33
REFA Center	34	54	14	34	54	14	34	54	14			34	54	54	14	34		34	34		34
Ortsmühle	35	55	15	35	55	15	35	55	15			35	55	55	15	35		35	35		35
Schönaustraße	36	56	16	36	56	16	36	56	16			36	56	56	16	36		36	36		36
An der Palmweide  an	7.38	7.58	8.18	8.38	8.58	9.18	9.38	9.58	10.18			11.38	11.58	11.58	12.18	12.38		14.38	12.38		14.38
An der Palmweide  ab	7.40	8.00	8.20	8.40	9.00	9.20	9.40	10.00					12.00								
Vereinsstraße	42	02	22	42	02	22	42	02					02								
Baroper Heidestraße	44	04	24	44	04	24	44	04					04								
Pulverstraße	45	05	25	45	05	25	45	05					05								
Schultenhof	7.47	8.07	8.27	8.47	9.07	9.27	9.47	10.07					12.07								
Gablonzstraße																					
Reichenberger Straße																					
Renninghausen	7.48	8.08	8.28	8.48	9.08	9.28	9.48	10.08					12.08								
Brünninghausen Betriebshof	49	09	29	49	09								09							12.09	
Brünninghausen	51	11	31	51	11								11							11	
Rombergpark  an	7.53	8.13	8.33	8.53	9.13								12.13							12.13	
Rombergpark  ab	7.53	8.13	8.33	8.53	9.13								12.13							12.13	
Walter-Bruch-Straße	54	14	34	54	14								14							14	
Carlo-Schmid-Allee	55	15	35	55	15								15							15	
PHOENIX Halle	56	16	36	56	16								16							16	
PHOENIX Platz	57	17	37	57	17								17							17	
Am Heedbrink	58	18	38	58	18								18							18	
DO-Hörde Bf  (Bstg 3) an	7.59	8.19	8.39	8.59	9.19								12.19							12.19	
DO-Hörde Bf  (Bstg 3) ab	8.01	8.21	8.41	9.01	9.21																
Am Kai	8.03	8.23	8.43	9.03	9.23																

= fährt an schulfreien Tagen = fährt an Schultagen

**445****montags bis freitags****445****DSW21  
Brünninghausen - PHOENIX West -  
Hörde****445**

Haltestellen		Abfahrtszeiten							
Otto-Hahn-Straße		14.47		18.47	19.07	19.27			0.33
Martin-Schmeißer-Weg		48		48	08	28			34
Meitnerweg		49		49	09	29			35
DO-Universität ☉	an	14.51	alle	18.51	19.11	19.31			0.37
DO-Universität ☉	ab	14.52	20	18.52	19.12	19.32			0.38
Emil-Figge-Straße		53	Min.	53	13	33			39
REFA Center		54		54	14	34			40
Ortsmühle		55		55	15	35			41
Schönaustraße		56		56	16	36			42
An der Palmweide U	an	14.58		18.58	19.18	19.38			0.44
An der Palmweide U	ab	15.00		19.00	19.19	19.39			
Vereinsstraße		02		02	21	41			
Baroper Heidestraße		04		04	23	43			
Pulverstraße		05		05	24	44			
Schultenhof		15.07		19.07	19.26	19.46			
Gablonzstraße							20.31		23.31
Reichenberger Straße							32		32
Renninghausen		15.08		19.08	19.27	19.47			33
Brünninghausen Betriebshof		09	alle	09			19.39	20.01	34
Brünninghausen		11	60	11			41	02	35
Rombergpark U	an	15.13	Min.	19.13			19.43	20.04	20.37
Rombergpark U	ab	15.13		19.13			19.43	20.06	20.38
Walter-Bruch-Straße		14		14			44	07	39
Carlo-Schmid-Allee		15		15			45	08	40
PHOENIX Halle		16		16			46	09	41
PHOENIX Platz		17		17			47	10	42
Am Heedbrink		18		18			48	11	43
DO-Hörde Bf U (Bstg 3)	an	15.19		19.19			19.49	20.12	20.44
DO-Hörde Bf U (Bstg 3)	ab	15.21		19.21					23.44
Am Kai		15.23		19.23					

**445****samstags****sonn- und feiertags**

Haltestellen		Abfahrtszeiten																		
Otto-Hahn-Straße												0.33								0.33
Martin-Schleißer-Weg												34								34
Meitnerweg												35								35
DO-Universität	an											0.36								0.36
DO-Universität	ab											0.36								0.36
Emil-Figge-Straße												37								37
REFA Center												37								37
Ortsmühle												38								38
Schönaustraße												39								39
An der Palmweide	an											0.40								0.40
An der Palmweide	ab																			
Vereinsstraße																				
Baroper Heidestraße																				
Pulverstraße																				
Schultenhof																				
Gablonzstraße												20.31	23.31						20.01	23.01
Reichenberger Straße												32	32						02	02
Renninghausen												33	33						03	03
Brünninghausen Betriebshof												34	34						04	04
Brünninghausen												35	35						05	05
Rombergpark	an	17.39	19.09	19.39	20.09							36	36	17.34	19.04	19.34	20.07	alle	23.07	
Rombergpark	ab	17.43	19.13	19.43	20.13	20.37	alle	23.37				36	36	17.38	19.08	19.38	20.07	alle	23.07	
Walter-Bruch-Straße												39	39	17.38	19.08	19.38	20.08	30	23.08	
Carlo-Schmid-Allee		44	alle	14	44	14	39	Min.	39			39	alle	09	39	09	Min.	09		
PHOENIX Halle		45	30	15	45	15	40		40			40	30	10	40	10				
PHOENIX Platz		46	Min.	16	46	16	41		41			41	Min.	11	41	11				
Am Heedbrink		47		17	47	17	42		42			42		12	42	12				
DO-Hörde Bf (Bstg 3)	an	48		18	48	18	43		43			43		13	43	13				
DO-Hörde Bf (Bstg 3)	ab	17.49	19.19	19.49	20.19	20.44		23.44				17.44	19.14	19.44	20.14				23.14	
Am Kai		17.53	19.23									17.48	19.18							

**445****DO-Technologiezentrum - Universität -  
Brünninghausen - PHOENIX West -  
Hörde****445**

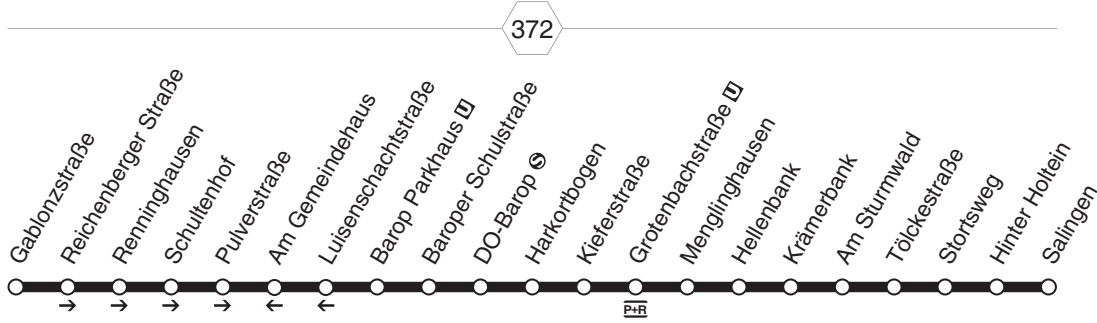




446

**DSW21**  
Salingen  
und zurück

446



446

**446****montags bis freitags****samstags**

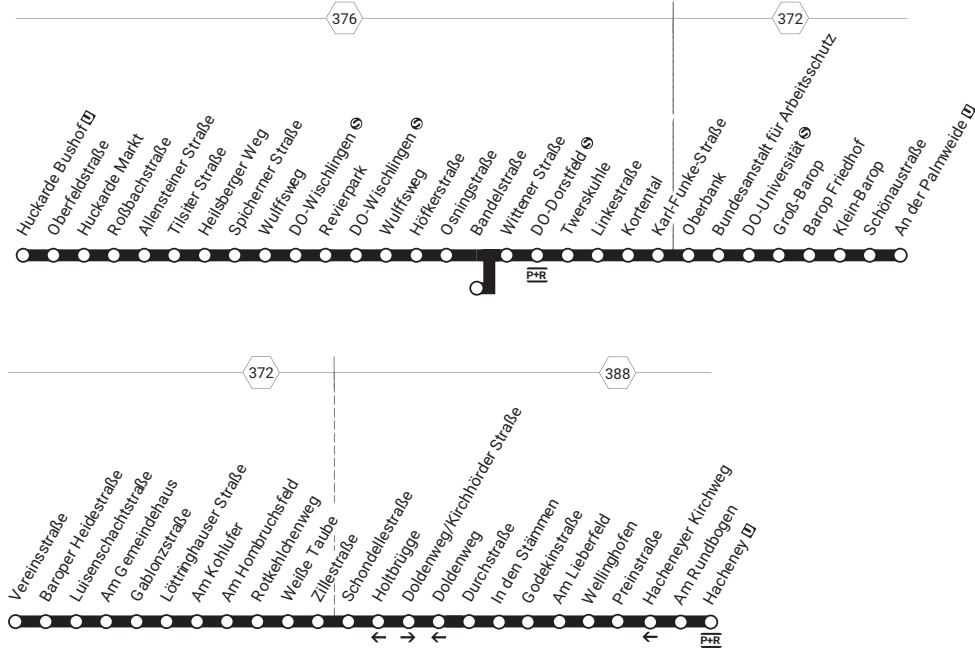
Haltestellen		Abfahrtszeiten										
Gablonzstraße	ab	8.46	9.46	17.46	18.46	19.46	20.41		9.46	15.46	16.41	
Reichenberger Straße		8.48	9.48	17.48	18.48	19.48	20.43		9.48	15.48	16.43	
Brünninghausen Betriebshof		)	)	)	)	)	)		)	)	)	
Renninghausen		8.49	9.49	17.49	18.49	19.49	20.44		8.49	9.49	15.49	16.44
Pulverstraße		51	51	51	51	51			51	51	51	
Barop Parkhaus		54	54	54	54	54			54	54	54	
DO-Barop		56	56	alle	56	56	56		56	56	alle	56
Harkortbogen		57	57	60	57	57	57		57	57	60	57
Kieferstraße		59	59	Min.	59	59	59		59	59	Min.	59
Grottenbachstraße		9.00	10.00	18.00	19.00	20.00			9.00	10.00	16.00	
Menglinghausen		02	02	02	02	02			02	02	02	
Hellenbank		03	03	03	03	03			03	03	03	
Am Sturmwald		06	06	06	06	06			06	06	06	
Tölckestraße		08	08	08	08	08			08	08	08	
Stortsweg		09	09	09	09	09			09	09	09	
Salingen	an	9.11	10.11	18.11	19.11	20.11			9.11	10.11	16.11	

**446****DSW21  
Salingen****DO-Hombruch - Barop - Menglinghausen -****446**

**446****montags bis freitags****samstags**

Haltestellen		Abfahrtszeiten										
Salingen	ab	<b>8.17</b>	<b>9.17</b>		<b>19.17</b>	<b>20.16</b>		<b>9.17</b>	<b>10.17</b>		<b>15.17</b>	<b>16.17</b>
Stortsweg		19	19		19	18		19	19		19	19
Tölckestraße		20	20		20	19		20	20		20	20
Am Sturmwald		22	22		22	21		22	22		22	22
Hellenbank		25	25		25	24		25	25		25	25
Menglinghausen		26	26	alle	26	25		26	26	alle	26	26
Grotenbachstraße		29	29	60	29	28		29	29	60	29	29
Kieferstraße		30	30	Min.	30	29		30	30	Min.	30	30
Harkortbogen		32	32		32	31		32	32		32	32
DO-Barop		33	33		33	32		33	33		33	33
Barop Parkhaus		36	36		36	35		36	36		36	36
Luisenschachtstraße		37	37		37	36		37	37		37	37
Am Gemeindehaus		38	38		38	37		38	38		38	38
Gablonzstraße	an	<b>8.39</b>	<b>9.39</b>		<b>19.39</b>	<b>20.38</b>		<b>9.39</b>	<b>10.39</b>		<b>15.39</b>	<b>16.39</b>

**446****DSW21****DO-Salingen - Menglinghausen - Barop -  
Hornbruch  
Revierpark - Huckarde****446**

**447****447**

**DSW21**  
**DO-Huckarde - Revierpark - Dorstfeld -**  
**Universität - Hombruch - Lücklemberg -**  
**Wellinghofen - Hacheney**  
**und zurück**

**447**



**447**

montags bis freitags



Haltestellen		Abfahrtszeiten									
Huckarde Bushof											
Huckarde Markt											
Tilsiter Straße											
Spicherner Straße											
DO-Wischlingen S											
Revierpark			20.50								
DO-Wischlingen S			51								
Höfkerstraße			20.53								
Bandelstraße		20.22		21.22							
Wittener Straße	an	20.24	20.54	21.24							
Wittener Straße	ab	20.24	20.54	21.24							
DO-Dorstfeld		25	55	25							
Linkestraße		26	56	26							
Karl-Funke-Straße		28	58	28							
Bundesanstalt f. Arbeitsschutz		31	21.01	31							
DO-Universität	an	20.33	21.03	21.33							
DO-Universität	ab	20.34	21.04	21.34	22.04	22.34	23.04	23.34	0.04	0.33	
Barop Friedhof		36	06	36	06	36	06	36	06	35	
An der Palmweide		39	09	39	09	39	09	39	09	38	
Baroper Heidestraße		42	12	42	12	42	12	42	12	41	
Gablonzstraße	an	20.45	21.15	21.45	22.15	22.45	23.15	23.45	0.15	0.44	
Gablonzstraße	ab	20.47	21.17	21.47	22.17	22.47	23.17	23.47			
Löttringhauser Straße		48	18	48	18	48	18	48			
Rotkehlichenweg		51	21	51	21	51	21	51			
Weißer Taube		52	22	52	22	52	22	23.52			
Olpkebach		55	25	55	25	55	25				
Doldenweg		58	28	58	28	58	28				
Durchstraße		59	29	59	29	59	29				
Godekinstraße		21.01	31	22.01	31	23.01	31				
Am Lieberfeld		21.02	21.32	22.02	22.32	23.02	23.32				
Wellinghofen Markt											
Wellinghofen		21.03	21.33	22.03	22.33	23.03	23.33				
Preinstraße	ab	21.06	21.36	22.06	22.36	23.06	23.36				
Hacheneby		21.08	21.38	22.08	22.38	23.08	23.38				

**447**

**DSW21**  
**DO-Huckarde - Revierpark - Dorstfeld -**  
**Universität - Hombruch - Lücklemberg -**  
**Wellinghofen - Hacheneby**

**447**





447

samstags

sonn- und feiertags



Haltestellen		Abfahrtszeiten											
Huckarde Bushof													
Huckarde Markt													
Tilsiter Straße													
Spicherner Straße													
DO-Wischlingen S													
Revierpark			8.35	9.20	10.20	19.50	20.20						
DO-Wischlingen S			36	21	21	51	21						
Höfkerstraße			8.38	9.23	10.23	19.53	20.23						
Bandelstraße													
Wittener Straße	an		8.39	9.24	10.24	19.54	20.24						
Wittener Straße	ab		8.39	9.24	10.24	19.54	20.24						
DO-Dorstfeld			40	25	25	55	25						
Linkestraße			41	26	26	56	26						
Karl-Funke-Straße			43	28	28	58	28						
Bundesanstalt f. Arbeitsschutz			46	31	31	20.01	31						
DO-Universität	an		8.48	9.33	10.33	20.03	20.33						
DO-Universität	ab	0.33	8.49	9.34	10.04 10.34	20.04 20.34	21.04	23.04	23.34	0.04	0.33		
Barop Friedhof		35	51	36	06 36	06	36	06	06	36	06	35	
An der Palmweide		38	54	39	09 39	alle	09	39	09	09	39	09	38
Baroper Heidestraße		41	57	42	12 42	30	12	42	12	12	42	12	41
Gablonzstraße	an	0.44	9.00	9.45	10.15 10.45	Min.	20.15	20.45	21.15	23.15	23.45	0.15	0.44
Gablonzstraße	ab	0.44	9.01	9.46	10.16 10.46		20.16	20.47	21.17	23.17	23.46		
Löttringhauser Straße			02	47	17 47		17	48	18		18	47	
Rotkehlchenweg			05	50	20 50		20	51	21	alle	21	50	
Weißer Taube			06	51	21 51		21	52	22	30	22	23.51	
Olpkebach			09	54	24 54		24	55	25	Min.	25		
Doldenweg			12	57	27 57		27	58	28		28		
Durchstraße			13	58	28 58		28	59	29		29		
Godekinstraße			15	10.00	30 11.00		30	21.01	31		31		
Am Lieberfeld			9.16	10.01	10.31 11.01		20.31	21.02	21.32		23.32		
Wellinghofen Markt													
Wellinghofen			9.17	9.47	10.02 10.32 11.02		20.32	21.03	21.33		23.33		
Preinstraße	ab		9.18	9.48	10.03 10.33 11.03		20.33	21.06	21.36		23.36		
Hacheneby			9.20	9.50	10.05 10.35 11.05		20.35	21.08	21.38		23.38		

447

DO-Huckarde - Revierpark - Dorstfeld -  
 Universität - Hombruch - Lücklemberg -  
 Wellinghofen - Hacheneby



447





447

montags bis freitags



Haltestellen		Abfahrtszeiten															
Hacheneu		5.40	6.00	6.20	6.40	7.00	7.20			11.20	11.40	12.00	12.20	12.40	13.00		
Preinstraße		43	03	23	43	03	23			23	43	03	23	43	03		
Wellinghofen		44	04	24	44	04	24			24	44	04	24	44	04		
Am Lieberfeld		45	05	25	45	05	25			25	45	05	25	45	05		
Godekinstraße		46	06	26	46	06	26			26	46	06	26	46	06		
Durchstraße		48	08	28	48	08	28			28	48	08	28	48	08		
Doldenweg		5.49	6.09	6.29	6.49	7.09	7.29			11.29	11.49	12.09	12.29	12.49	13.09		
Wellinghofen Markt																	
Doldenweg/Kirchhörder Straße																	
Olpebach		5.52	6.12	6.32	6.52	7.12	7.32			11.32	11.52	12.12	12.32	12.52	13.12		
Weißer Taube		4.57	5.17	5.37	5.57	6.17	6.37			11.37	11.57	12.17	12.37	12.57	13.17		
Rotkehlchenweg		58	18	37	57	17	37	alle		37	57	17	37	57	17		
Am Hombruchsfeld		5.00	20	39	59	19	39	20		39	59	19	39	59	19		
Löttringhauser Straße		02	22	41	6.01	21	41	Min.		41	12.01	21	41	13.01	21		
Gablonzstraße		03	23	42	6.02	22	42			42	02	22	42	02	22		
Baroper Heidestraße		07	4.47	27	5.47	06	26	46		46	06	26	46	06	26		
An der Palmweide	an	5.10	4.50	5.30	5.50	6.09	6.29	6.49	7.09	7.29	7.49	11.49	12.09	12.29	12.49	13.09	13.29
An der Palmweide	ab	5.11	4.51	5.31	5.51	6.10	6.30	6.50	7.10	7.30	7.50	11.50	12.10	12.30	12.50	13.10	13.30
Barop Friedhof		14	54	34	54	13	33	53	13	33	53	53	13	33	53	13	33
DO-Universität	ab	5.18	4.58	5.38	5.58	6.18	6.38	6.58	7.18	7.38	7.58	11.58	12.18	12.38	12.58	13.18	13.38
Bundesanstalt f. Arbeitsschutz		19	59	39	59	19	39	59	19	39	59	59	19	39	59	19	39
Karl-Funke-Straße		22	5.02	42	6.02	22	42	7.02	22	42	8.02	12.02	22	42	13.02	22	42
Linkestraße		24	04	44	04	24	44	04	24	44	04	04	24	44	04	24	44
DO-Dorstfeld		26	06	46	06	26	46	06	26	46	06	06	26	46	06	26	46
Wittener Straße		5.28	08	5.48	08	6.28	6.48	08	28	48	08	08	28	12.48	08	28	13.48
Höfkerstraße			10		10		10	30	50	10	10	30	10	30	10	30	
DO-Wischlingen S			12		12		12	32	52	12	12	32	12	32	12	32	
Revierpark			13		13		13	7.33	7.53	13	alle	13	12.33	13	13.33		
DO-Wischlingen S			14		14		14		14	60	14		14		14		
Spicherner Straße			16		16		16		16	Min.	16		16		16		
Tilsiter Straße			19		19		19		19		19		19		19		
Huckarde Markt			22		22		22		22		22		22		22		
Huckarde Bushof		5.24		6.24		7.24		8.24		12.24			13.24				

447

DO-Hacheneu - Wellinghofen - Lücklemburg -  
 Hombruch - Universität - Dorstfeld -  
 Revierpark - Huckarde

447



**447****montags bis freitags**

Haltestellen	Abfahrtszeiten							
Hacheneys	<b>13.20</b>	<b>19.20</b>	<b>19.40</b>	<b>20.00</b>	<b>20.21</b>	<b>20.51</b>	<b>23.21</b>	<b>23.51</b>
Preinstraße	23	23	43	03	23	53	23	53
Wellinghofen	24	24	44	04	24	54	24	54
Am Lieberfeld	25	25	45	05	25	55	25	55
Godekinstraße	26	26	46	06	26	56	26	56
Durchstraße	28	28	48	08	28	58	28	58
Doldenweg	<b>13.29</b>	<b>19.29</b>	<b>19.49</b>	<b>20.09</b>	<b>20.29</b>	<b>20.59</b>	<b>23.29</b>	<b>23.59</b>
Wellinghofen Markt								
Doldenweg/Kirchhörder Straße						alle		
Olpkebach	<b>13.32</b>	<b>19.32</b>	<b>19.52</b>	<b>20.12</b>	<b>20.32</b>	<b>21.02</b>	<b>23.32</b>	<b>0.02</b>
Weißer Taube	36	36	56	16	35	05	35	05
Rotkehlchenweg	37	alle	37	57	17	36	06	36
Am Hombruchsfeld	39	20	39	59	19	37	07	37
Löttringhauser Straße	41	Min.	41	<b>20.01</b>	21	39	09	39
Gablonzstraße	42		42	02	22	40	10	40
Baroper Heidestraße	46		46	06	26	43	13	43
An der Palmweide	an <b>13.49</b>	<b>19.49</b>	<b>20.09</b>	<b>20.29</b>	<b>20.46</b>	<b>21.16</b>	<b>23.46</b>	<b>0.16</b>
An der Palmweide	ab <b>13.50</b>	<b>19.50</b>	<b>20.10</b>	<b>20.30</b>	<b>20.46</b>	<b>21.16</b>	<b>23.46</b>	
Barop Friedhof	53	53	13	33	49	<b>21.19</b>	<b>23.49</b>	
DO-Universität	ab <b>13.58</b>	<b>19.58</b>	<b>20.18</b>	<b>20.38</b>	<b>20.54</b>			
Bundesanstalt f. Arbeitsschutz	59	59	19	39	55			
Karl-Funke-Straße	<b>14.02</b>	<b>20.02</b>	22	42	57			
Linkestraße	04	04	24	44	59			
DO-Dorstfeld	06	06	26	46	<b>21.01</b>			
Wittener Straße	08	08	28	<b>20.48</b>	<b>21.03</b>			
Höfkerstraße	10	10	30					
DO-Wischlingen S	12		12	32				
Revierpark	13	alle	13	<b>20.33</b>				
DO-Wischlingen S	14	60	14					
Spicherner Straße	16	Min.	16					
Tilsiter Straße	19		19					
Huckarde Markt	22		22					
Huckarde Bushof	<b>14.24</b>	<b>20.24</b>						

**447**
**DSW21**  
**DO-Hacheneys - Wellinghofen - Lücklemburg -**  
**Hombruch - Universität - Dorstfeld -**  
**Revierpark - Huckarde**
**447**



447

samstags



Haltestellen

Abfahrtszeiten

Hacheneu		6.06	7.36	7.51	8.21	8.51	9.20		18.50	19.20	19.50	20.21	20.51		23.21	23.51	
Preinstraße		08	38	54	24	54	23		53	23	53	23	53		23	53	
Wellinghofen		09	39	55	25	55	24		54	24	54	24	54		24	54	
Am Lieberfeld		10	40	56	26	56	25		55	25	55	25	55		25	55	
Godekinstraße		11	41	57	27	57	26		56	26	56	26	56		26	56	
Durchstraße		13	43	59	29	59	28		58	28	58	28	58		28	58	
Doldenweg		6.14	7.44	8.00	8.30	9.00	9.29		18.59	19.29	19.59	20.29	20.59		23.29	23.59	
Wellinghofen Markt																	
Doldenweg/Kirchhörder Straße																	
Olpkebach		6.17	7.47	8.03	8.33	9.03	9.32		19.02	19.32	20.02	20.32	21.02	alle 30 Min.	23.32	0.02	
Weißer Taube		20	50	07	37	07	36		06	36	06	35	05		35	05	
Rotkehichenweg		21	51	08	38	08	37		07	37	07	36	06		36	06	
Am Hombruchsfeld		22	52	10	40	10	39		09	39	09	37	07		37	07	
Löttringhauser Straße		24	54	12	42	12	41		11	41	11	39	09		39	09	
Gablonzstraße		25	55	13	43	13	42		12	42	12	40	10		40	10	
Baroper Heidestraße		5.55	5.55	28	alle	58	17	47	17	46	alle	16	46	16	43	13	
An der Palmweide	an	5.58	6.31	30	8.01	8.20	8.50	9.20	9.49	30	19.19	19.49	20.19	20.46	21.16	23.46	0.16
An der Palmweide	ab	5.58	6.31	Min.	8.01	8.20	8.50	9.20	9.50	Min.	19.20	19.50	20.20	20.46	21.16	23.46	
Barop Friedhof		6.01	34		04	23	53	23	53		23	53	23	49	21.19	23.49	
DO-Universität	ab	6.04	6.37		8.07	8.28	8.58	9.28	9.58		19.28	19.58	20.28	20.54			
Bundesanstalt f. Arbeitsschutz		05	38		08	29	59	29	59		29	59	29	55			
Karl-Funke-Straße		07	40		10	32	9.02	32	10.02		32	20.02	32	57			
Linkestraße		09	42		12	34	04	34	04		34	04	34	59			
DO-Dorstfeld		11	44		14	36	06	36	06		36	06	36	21.01			
Wittener Straße		13	46		16	38	08	38	08		38	08	20.38	21.03			
Höfkerstraße		14	47		17	40	10	40	10		40	10					
DO-Wischlingen S		16	49		19	42	12	42	12		42	12					
Revierpark		17	50		20	43	13	43	13		43	20.13					
DO-Wischlingen S		18	51		21	44	14	44	14		44						
Spicherner Straße		20	53		23	46	16	46	16		46						
Tilsiter Straße		23	56		26	49	19	49	19		49						
Huckarde Markt		26	59		29	52	22	52	22		52						
Huckarde Bushof		6.28	7.01		8.31	8.54	9.24	9.54	10.24		19.54						

447

DSW21  
DO-Hacheneu - Wellinghofen - Lücklemburg -  
Hombruch - Universität - Dorstfeld -  
Revierpark - Huckarde

447



**447****sonn- und feiertags**

Haltestellen		Abfahrtszeiten						
Hacheneys U		9.21		19.21	19.51		23.21	23.51
Preinstraße		23		23	53		23	53
Wellinghofen		24		24	54		24	54
Am Lieberfeld		25		25	55		25	55
Godekinstraße		26		26	56		26	56
Durchstraße		28		28	58		28	58
Doldenweg		9.29		19.29	19.59		23.29	23.59
Wellinghofen Markt								
Doldenweg/Kirchhörder Straße					alle			
Olpebach		9.32		19.32	20.02	30	23.32	0.02
Weißer Taube		35		35	05	Min.	35	05
Rotkehlchenweg		36		36	06		36	06
Am Hombruchsfeld		8.07	8.52	37	alle		37	07
Löttringhauser Straße		09	54	39	30		39	09
Gablonzstraße		10	55	40	Min.		40	10
Baroper Heidestraße		13	58	43			43	13
An der Palmweide U	an	8.16	9.01	9.46			19.46	20.16
An der Palmweide U	ab	8.16	9.01	9.46			23.46	0.16
Barop Friedhof		19	04	49			49	20.19
DO-Universität S	ab	8.22	9.07	9.54			19.54	
Bundesanstalt f. Arbeitsschutz		23	08	55			55	
Karl-Funke-Straße		25	10	57			57	
Linkestraße		27	12	59			59	
DO-Dorstfeld S		29	14	10.01			20.01	
Wittener Straße		31	16	03			03	
Höfkerstraße		32	17	04			04	
DO-Wischlingen S S		34	19	06			06	
Revierpark		8.35	9.20	10.07			20.07	
DO-Wischlingen S S								
Spicherner Straße								
Tilsiter Straße								
Huckarde Markt								
Huckarde Bushof U								

**447**
**DO-Hacheneys - Wellinghofen - Lücklemburg -  
 Hombruch - Universität - Dorstfeld -  
 Revierpark - Huckarde**
**447**



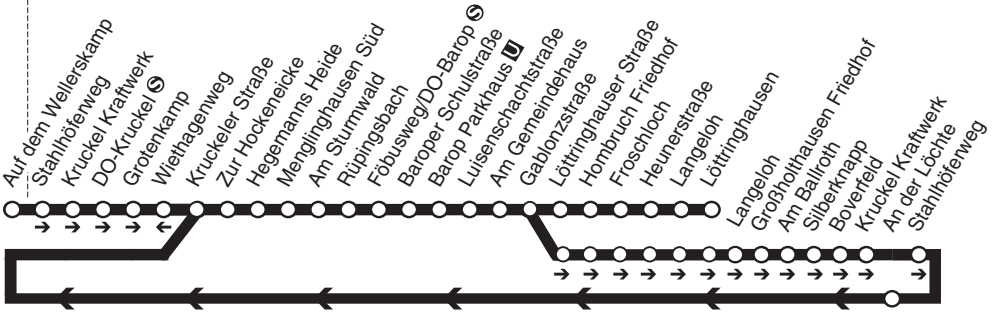
448

**DSW21**  
**WIT-Rüdinghausen - DO-Kruckel -**  
**Barop - Hombruch - Löttringhausen**  
 (- WIT-Rüdinghausen)  
 und zurück

448

472

372



448

**448****montags bis freitags**

Haltestellen	Abfahrtszeiten													
	O	O		S	S		S	S	S	S	S	S	S	S
Auf dem Wellerskamp			5.03	6.33	7.03	7.33	13.03	13.33			14.03			
Stahlhöferweg			04	34	04	34	04	34			04			
Kruckel Kraftwerk			05	35	05	35	05	35			05			
DO-Kruckel			06	36	06	7.26	36	06	36	13.58	06	14.28		
Grotenkamp			5.07	6.37	7.07	7.27	7.37	13.07	13.37	13.59	14.07	14.29		
An der Löchte														
Wiethagenweg														
Kruckeler Straße			5.08	6.38	7.08	7.28	7.38	13.08	13.38	14.00	14.08	14.30		
Zur Hockeneicke			09	39	09	29	39	09	39	01	09	31		
Hegemanns Heide			10	40	10	30	40	10	40	02	10	32		
Menglinghausen Süd			10	40	10	30	40	10	40	02	10	32		
Am Sturmwald			11	alle	41	11	31	41	alle	11	41	03	11	33
Rüplingsbach			12	30	42	12	32	42	30	12	42	04	12	34
Föbusweg/DO-Barop			13	Min.	43	13	33	43	Min.	13	43	05	13	35
Baroper Schulstraße			14		44	14	34	44	14	44	06	14	36	
Barop Parkhaus			19		49	19	37	49	19	49	09	19	39	
Luisenschachtstraße			20		50	20	38	50	20	50	10	20	40	
Am Gemeindehaus			21		51	21	39	51	21	51	11	21	41	
Gablonzstraße	an		5.22	6.52	7.22	7.40	7.52	13.22	13.52	14.12	14.22	14.42		
Gablonzstraße	ab	4.23	4.53	5.23	6.53	7.23	7.53	13.23	13.53		14.13	14.23	14.43	
Löttringhauser Straße			25	55	25	55	25	55	25	55	15	25	45	
Hombruch Friedhof			26	56	26	56	26	56	26	56	16	26	46	
Froschloch			27	57	27	57	27	57	27	57	17	27	47	
Heunerstraße			28	58	28	58	28	58	28	58	18	28	48	
Langeloh			29	59	29	59	29	59	29	59	19	29	49	
Löttringhausen	an	4.30	5.00	5.30	7.00	7.30	8.00	13.30	14.00		14.20	14.30	14.50	
Löttringhausen	ab				7.20			13.52			14.22		14.52	
Langeloh					22			54			24		54	
Am Ballroth					24			56			26		56	
Silberknapp					25			57			27		57	
Boverfeld					25			57			27		57	
DO-Kruckel					7.26			13.58			14.28		14.58	

= Fahrt erfolgt von der Haltestellenposition auf der Harkortstraße    = fährt an Schultagen

**448**

**DSW21**  
**WIT-Rüdinghausen - DO-Kruckel -**  
**Barop - Hombruch - Löttringhausen**  
**(- WIT-Rüdinghausen)**

**448**

**448****montags bis freitags****448****DSW21**  
**WIT-Rüdinghausen - DO-Kruckel -**  
**Barop - Hombruch - Löttringhausen**  
**(- WIT-Rüdinghausen)**

Haltestellen	Abfahrtszeiten											
	S	S	S	X	X							
Auf dem Wellerskamp	14.33		15.03	15.33	19.03	19.34	20.04	20.29				
Stahlhöferweg	34		04	34	04	35	05	30	20.59	23.59	0.29	
Kruckel Kraftwerk	35		05	35	05	36	06	31				
DO-Kruckel <b>S</b>	36	14.58	06	15.28	36	06	37	07	32			
Grotenkamp	14.37	14.59	15.07	15.29	15.37	19.07	19.37	20.07	20.32			
An der Löchte										21.00	0.00	0.30
Wiethagenweg										00	00	30
Kruckeler Straße	14.38	15.00	15.08	15.30	15.38	19.08	19.38	20.08	20.33	01	01	31
Zur Hockeneicke	39	01	09	31	39	09	39	09	34	02	alle	02
Hegemanns Heide	40	02	10	32	40	10	40	10	35	03	30	03
Menglinghausen Süd	40	02	10	32	40	10	40	10	35	03	Min.	03
Am Sturmwald	41	03	11	33	41	alle	11	41	11	36	04	04
Rüpingbach	42	04	12	34	42	30	12	42	12	37	05	05
Föbusweg/DO-Barop <b>S</b>	43	05	13	35	43	Min.	13	43	13	38	05	05
Baroper Schulstraße	44	06	14	36	44	14	44	14	39	06	06	36
Barop Parkhaus <b>U</b>	49	09	19	39	49	19	50	20	40	08	08	38
Luisenschachtstraße	50	10	20	40	50	20	51	21	41	09	09	39
Am Gemeindehaus	51	11	21	41	51	21	52	22	42	10	10	40
Gablonzstraße an	14.52	15.12	15.22	15.42	15.52	19.22	19.53	20.23	20.43	21.11	0.11	0.41
Gablonzstraße ab	14.53		15.13	15.23	15.53	19.23	19.54	20.24				
Löttringhauser Straße	55		15	25	55	25	55	25				
Hombruch Friedhof	56		16	26	56	26	56	26				
Froschloch	57		17	27	57	27	57	27				
Heunerstraße	58		18	28	58	28	58	28				
Langeloh	59		19	29	59	29	59	29				
Löttringhausen an	15.00		15.20	15.30	16.00	19.30	20.00	20.30				
Löttringhausen ab			15.22									
Langeloh			24									
Am Ballroth			26									
Silberknapp			27									
Boverfeld			27									
DO-Kruckel <b>S</b>			15.28									

**X** = fährt über Löttringhausen weiter in Richtung Auf dem Wellerskamp    **S** = fährt an Schultagen

**448**

**448****samstags****448**
**DSW21**  
**WIT-Rüdinghausen - DO-Kruckel -**  
**Barop - Hombruch - Löttringhausen**  
**(- WIT-Rüdinghausen)**

Haltestellen	Abfahrtszeiten														
	o	o								x	x				
Auf dem Wellerskamp			6.29	8.29	9.03		19.03	19.34	20.04	20.29					
Stahlhöferweg			30	30	04		04	35	05	30	20.59	23.29	23.59	0.29	
Kruckel Kraftwerk			31	31	05		05	36	06	31					
DO-Kruckel			32	32	06		06	37	07	32					
Grotenkamp			6.32	8.32	9.07		19.07	19.37	20.07	20.32					
An der Löchte											21.00	23.30	0.00	0.30	
Wiethagenweg											00	30	00	30	
Kruckeler Straße			6.33	8.33	9.08		19.08	19.38	20.08	20.33	01	31	01	31	
Zur Hockeneicke			34	34	09		09	39	09	34	02	alle 30	32	02	32
Hegemanns Heide			35	35	10		10	40	10	35	03	Min.	33	03	33
Menglinghausen Süd			35	35	10		10	40	10	35	03		33	03	33
Am Sturmwald			36	alle 30	36	11	alle 30	11	41	11	36	04	34	04	34
Rüpingbach			37	30	37	12	30	12	42	12	37	05	35	05	35
Föbusweg/DO-Barop			38	Min.	38	13	Min.	13	43	13	38	05	35	05	35
Baroper Schulstraße			39		39	14		14	44	14	39	06	36	06	36
Barop Parkhaus			47		47	19		19	50	20	40	08	38	08	38
Luisenschachtstraße			48		48	20		20	51	21	41	09	39	09	39
Am Gemeindehaus			49		49	21		21	52	22	42	10	40	10	40
Gablonzstraße an			6.50	8.50	9.22		19.22	19.53	20.23	20.43	21.11	23.41	0.11	0.41	
Gablonzstraße ab	5.51	6.21	6.51	8.51	9.23		19.23	19.54	20.24						
Löttringhauser Straße	52	22	52	52	25		25	55	25						
Hombruch Friedhof	53	23	53	53	26		26	56	26						
Froschloch	54	24	54	54	27		27	57	27						
Heunerstraße	55	25	55	55	28		28	58	28						
Langeloh	56	26	56	56	29		29	59	29						
Löttringhausen an	5.57	6.27	6.57	8.57	9.30		19.30	20.00	20.30						
Löttringhausen ab															
Langeloh															
Am Ballroth															
Silberknapp															
Boverfeld															
DO-Kruckel															

= Fahrt erfolgt von der Haltestellenposition auf der Harkortstraße = fährt über Löttringhausen weiter in Richtung Auf dem Wellerskamp

**448**



**448****sonn- und feiertags**

Haltestellen	Abfahrtszeiten									
Auf dem Wellerskamp	<b>8.29</b>	<b>12.29</b>	<b>18.59</b>	<b>19.29</b>						
Stahlhöferweg	30	30	19.00	30	<b>19.59</b>		<b>23.29</b>	<b>23.59</b>	<b>0.29</b>	
Kruckel Kraftwerk	31	31	01	31						
DO-Kruckel	32	32	02	32						
Grotenkamp	<b>8.32</b>	<b>12.32</b>	<b>19.02</b>	<b>19.32</b>						
An der Löchte					<b>20.00</b>		<b>23.30</b>	<b>0.00</b>	<b>0.30</b>	
Wiethagenweg					00		30	00	30	
Kruckeler Straße	<b>8.33</b>	<b>12.33</b>	<b>19.03</b>	<b>19.33</b>	01		31	01	31	
Zur Hockeneicke	34	34	04	34	02	alle	32	02	32	
Hegemanns Heide	35	35	05	35	03	30	33	03	33	
Menglinghausen Süd	35	35	05	35	03	Min.	33	03	33	
Am Sturmwald	36	alle 36	alle 36	06	36	04	34	04	34	
Rüpingsbach	37	60	37	30	07	37	05	35	05	35
Föbusweg/DO-Barop	38	Min.	38	Min.	08	38	05	35	05	35
Baroper Schulstraße	39		39		09	39	06	36	06	36
Barop Parkhaus	47		47		17	40	08	38	08	38
Luisenschachtstraße	48		48		18	41	09	39	09	39
Am Gemeindehaus	49		49		19	42	10	40	10	40
Gablonzstraße an	<b>8.50</b>	<b>12.50</b>	<b>19.20</b>	<b>19.43</b>	<b>20.11</b>		<b>23.41</b>	<b>0.11</b>	<b>0.41</b>	
Gablonzstraße ab	<b>7.51</b>	<b>8.51</b>	<b>12.51</b>	<b>19.21</b>						
Löttringhauser Straße	52	52	52		22					
Hombruch Friedhof	53	53	53		23					
Froschloch	54	54	54		24					
Heunerstraße	55	55	55		25					
Langeloh	56	56	56		26					
Löttringhausen an	<b>7.57</b>	<b>8.57</b>	<b>12.57</b>	<b>19.27</b>						
Löttringhausen ab										
Langeloh										
Am Ballroth										
Silberknapp										
Boverfeld										
DO-Kruckel										

= Fahrt erfolgt von der Haltestellenposition auf der Harkortstraße = fährt über Löttringhausen weiter in Richtung Auf dem Wellerskamp

**448**

**DSW21**  
**WIT-Rüdinghausen - DO-Kruckel -**  
**Barop - Hombruch - Löttringhausen**  
**(- WIT-Rüdinghausen)**

**448**

**448****montags bis freitags****448****DSW21 DO-Löttringhausen - Hombruch - Barop - Kruckel - WIT-Rüdinghausen**

Haltestellen		Abfahrtszeiten												
		S			S			S			X			X
Gablonzstraße													20.47	0.17
Löttringhauser Straße													48	18
Hombruch Friedhof													48	18
Froschloch													49	19
Heunerstraße													50	20
Langeloh													51	21
Löttringhausen	an												20.52	0.22
Löttringhausen	ab	4.34	6.34	6.44	6.54	7.04	7.14	7.34	19.34	20.02	20.32	20.53	0.23	
Langeloh		36	36	46	56	06	16	36	36	03	33	20.54	0.24	
Heunerstraße		37	37	47	57	07	17	37	37	04	34			
Froschloch		38	38	48	58	08	18	38	38	05	35			
Hombruch Friedhof		39	39	49	59	09	19	39	39	06	36			
Löttringhauser Straße		40	40	50	7.00	10	20	40	40	07	37			
Gablonzstraße		41	41	51	01	11	21	41	41	08	20.38			
Am Gemeindehaus		43	43	53	03	13	23	43	43	09				
Luisenschachtstraße		44	44	54	04	14	24	44	44	10			alle	
Barop Parkhaus	an	4.46	alle	6.46	6.56	7.06	7.16	7.26	7.46	alle	19.46	20.12	30	
Barop Parkhaus	ab	4.49	30	6.49			7.19		7.49	30	19.49	20.20	Min.	
Baroper Schulstraße		50	Min.	50			20		50	Min.	50	21		
Föbusweg/DO-Barop		51		51			21		51		51	22		
Rüpingsbach		52		52			22		52		52	23		
Am Sturmwald		53		53			23		53		53	24		
Menglinghausen Süd		53		53			23		53		53	24		
Hegemanns Heide		54		54			24		54		54	25		
Zur Hockeneicke		56		56			26		56		56	26		
Kruckeler Straße		57		57			27		57		57	27		
Wiethagenweg		58		58			28		58		58	28		
Auf dem Wellerskamp		4.59		6.59			7.29		7.59		19.59	20.29		
Großholthausen Friedhof													20.55	0.25
Am Ballroth													56	26
Silberknapp													57	27
Kruckel Kraftwerk													58	28
Stahlhöferweg													20.59	0.29

X = fährt über Barop weiter in Richtung Löttringhausen S = fährt an Schultagen

**448**

**448****samstags****448****DSW21 DO-Löttringhausen - Hombruch - Barop - Kruckel - WIT-Rüdinghausen**

Haltestellen		Abfahrtszeiten									
							<b>X</b>	<b>X</b>			
Gablonzstraße							20.47	0.17			
Löttringhauser Straße							48	18			
Hombruch Friedhof							48	18			
Froschloch							49	19			
Heunerstraße							50	20			
Langeloh							51	21			
Löttringhausen	an						20.52	0.22			
Löttringhausen	ab	6.00	8.30	9.04	19.34	20.02	20.32	20.53	0.23		
Langeloh		01	31	06	36	03	33	20.54	0.24		
Heunerstraße		02	32	07	37	04	34				
Froschloch		03	33	08	38	05	35				
Hombruch Friedhof		04	34	09	39	06	36				
Löttringhauser Straße		05	35	10	40	07	37				
Gablonzstraße		06	36	11	41	08	20.38				
Am Gemeindehaus		07	37	13	43	09					
Luisenschachtstraße		08	38	14	44	10			alle		
Barop Parkhaus	an	6.10	alle	8.40	9.16	alle	19.46	20.12	30		
Barop Parkhaus	ab	6.17	30	8.47	9.19	30	19.49	20.20	Min.		
Baroper Schulstraße		18	Min.	48	20	Min.	50	21			
Föbusweg/DO-Barop		19		49	21		51	22			
Rüpingsbach		20		50	22		52	23			
Am Sturmwald		21		51	23		53	24			
Menglinghausen Süd		21		51	23		53	24			
Hegemanns Heide		22		52	24		54	25			
Zur Hockeneicke		23		53	26		56	26			
Kruckeler Straße		24		54	27		57	27			
Wiethagenweg		25		55	28		58	28			
Auf dem Wellerskamp		6.26	8.56	9.29	19.59	20.29					
Großholthausen Friedhof							20.55	0.25			
Am Ballroth							56	26			
Silberknapp							57	27			
Kruckel Kraftwerk							58	28			
Stahlhöferweg							20.59	0.29			

X = fährt über Barop weiter in Richtung Löttringhausen

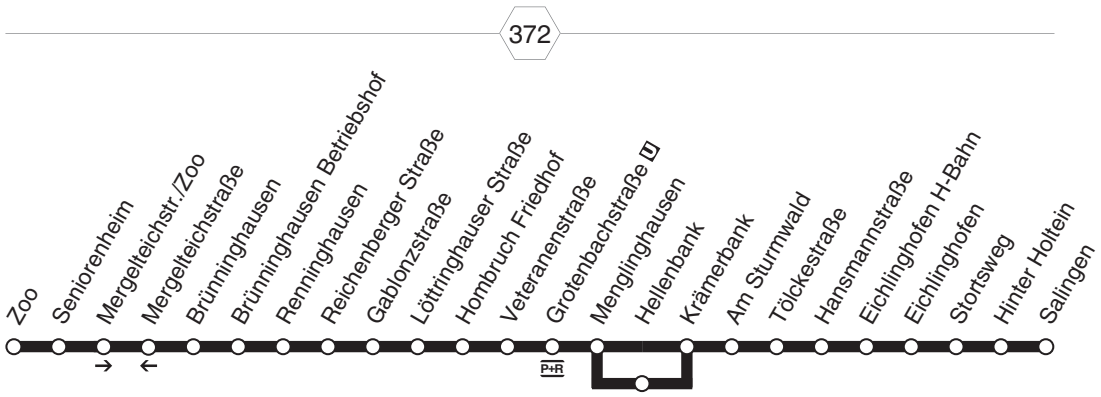
**448**

**448****sonn- und feiertags****448****DSW21 DO-Löttringhausen - Hombruch - Barop - Kruckel - WIT-Rüdinghausen**

Haltestellen		Abfahrtszeiten					
					<b>X</b>	<b>X</b>	
Gablonzstraße					<b>19.47</b>	<b>0.17</b>	
Löttringhauser Straße					48	18	
Hombruch Friedhof					48	18	
Froschloch					49	19	
Heunerstraße					50	20	
Langeloh					51	21	
Löttringhausen	an				<b>19.52</b>	<b>0.22</b>	
Löttringhausen	ab	<b>8.00</b>	<b>12.00</b>	<b>19.00</b>	<b>19.30</b>	<b>19.53</b>	<b>0.23</b>
Langeloh		01	01	01	31	<b>19.54</b>	<b>0.24</b>
Heunerstraße		02	02	02	32		
Froschloch		03	03	03	33		
Hombruch Friedhof		04	04	04	34		
Löttringhauser Straße		05	05	05	35		
Gablonzstraße		06	06	06	<b>19.36</b>		
Am Gemeindehaus		07	07	07			
Luisenschachtstraße		08	08	08			alle
Barop Parkhaus	an	<b>8.10</b>	alle	<b>12.10</b>	alle	<b>19.10</b>	30
Barop Parkhaus	ab	<b>8.17</b>	60	<b>12.17</b>	30	<b>19.17</b>	Min.
Baroper Schulstraße		18	Min.	18	Min.	18	
Föbusweg/DO-Barop		19		19		19	
Rüpingsbach		20		20		20	
Am Sturmwald		21		21		21	
Menglinghausen Süd		21		21		21	
Hegemanns Heide		22		22		22	
Zur Hockeneicke		23		23		23	
Kruckeler Straße		24		24		24	
Wiethagenweg		25		25		25	
Auf dem Wellerskamp		<b>8.26</b>	<b>12.26</b>	<b>19.26</b>			
Großholthausen Friedhof					<b>19.55</b>	<b>0.25</b>	
Am Ballroth					56	26	
Silberknapp					57	27	
Kruckel Kraftwerk					58	28	
Stahlhöferweg					<b>19.59</b>	<b>0.29</b>	

X = fährt über Barop weiter in Richtung Löttringhausen

**448**



**449****montags bis freitags****449****DSW21 DO-Zoo - Brünninghausen - Hombruch - Menglinghausen - Eichlinghofen - Salingen**

Haltestellen	Abfahrtszeiten																
Zoo	6.05	7.05	7.35	8.05	X 8.45	X 9.05	X 9.45	X 10.05	X 10.45	X 11.05	X 11.45	X 12.05	X 12.45	X 13.05	X 13.25	14.05	
Seniorenheim	06	06	36	06	46	06	46	06	46	06	46	06	46	06	26	06	
Mergelteichstraße/Zoo	08	08	38	08	48	08	48	08	48	08	48	08	48	08	28	08	
Brünninghausen	09	09	39	09	49	09	49	09	49	09	49	09	49	09	29	09	
Brünninghausen Betriebshof	5.10	10	6.40	10	40	10	50	10	50	10	50	10	50	10	13.30	10	
Renninghausen	11	11	41	11	41	11	51	11	51	11	51	11	51	11	11	11	
Reichenberger Straße	12	12	42	12	42	12	52	12	52	12	52	12	52	12	12	12	
Gablonzstraße	14	14	44	14	44	14	54	14	54	14	54	14	54	14	14	14	
Löttringhauser Straße	16	16	46	16	46	16	56	16	56	16	56	16	56	16	16	16	
Hombruch Friedhof	17	17	47	17	47	17	57	17	57	17	57	17	57	17	17	17	
Veteranenstraße	18	18	48	18	48	18	58	18	58	18	58	18	58	18	18	18	
Grottenbachstraße U	19	19	49	19	49	19	59	19	59	19	59	19	59	19	19	19	
Menglinghausen	5.21	6.21	6.51	7.21	7.51	8.21	9.01	9.21	10.01	10.21	11.01	11.21	12.01	12.21	13.01	13.21	14.21
Hellenbank	}	}	}	}	}	}	9.02	}	10.02	}	11.02	}	12.02	}	13.02	}	
Krämerbank	5.22	6.22	6.52	7.22	7.52	8.22	9.22	10.22	11.22	12.22	13.22	14.22					
Am Sturmwald	23	23	53	23	53	23	23	23	23	23	23	23	23	23	23	23	
Tölckestraße	25	25	55	25	55	25	25	25	25	25	25	25	25	25	25	25	
Hansmannstraße	27	27	57	27	57	27	27	27	27	27	27	27	27	27	27	27	
Eichlinghofen H-Bahn	28	28	58	28	58	28	28	28	28	28	28	28	28	28	28	28	
Eichlinghofen	29	29	59	29	59	29	29	29	29	29	29	29	29	29	29	29	
Stortsweg	30	30	7.00	30	8.00	30	30	30	30	30	30	30	30	30	30	30	
Hinter Holtein	31	31	01	31	01	31	31	31	31	31	31	31	31	31	31	31	
Salingen	5.32	6.32	7.02	7.32	8.02	8.32	9.32	10.32	11.32	12.32	13.32	14.32					

X = fährt an Markttagen in Hombruch

**449**

**449****montags bis freitags****samstags****449****DSW21**  
**DO-Zoo - Brünninghausen - Hombruch -**  
**Menglinghausen - Eichlinghofen - Salingen**

Haltestellen	Abfahrtszeiten																
Zoo	15.05	16.05	17.05	18.05	19.05	20.05	21.05	7.05	8.05	8.45	13.05	13.25	14.05	15.05	16.05	17.05	
Seniorenheim	06	06	06	06	06	06	06	06	06	46	06	26	06	06	06	06	
Mergelteichstraße/Zoo	08	08	08	08	08	08	08	08	08	48	08	28	08	08	08	08	
Brünninghausen	09	09	09	09	09	09	09	09	09	49	09	29	09	09	09	09	
Brünninghausen Betriebshof	10	10	10	10	10	10	21.10	6.10	10	50	10	13.30	10	10	10	10	
Renninghausen	11	11	11	11	11	11		11	11	51	11		11	11	11	11	
Reichenberger Straße	12	12	12	12	12	12		12	12	52	12		12	12	12	12	
Gablonzstraße	14	14	14	14	14	14		14	14	54	14		14	14	14	14	
Löttringhauser Straße	16	16	16	16	16	16		16	16	56	16		16	16	16	16	
Hombruch Friedhof	17	17	17	17	17	17		17	17	57	17		17	17	17	17	
Veteranenstraße	18	18	18	18	18	18		18	18	58	18		18	18	18	18	
Grottenbachstraße U	19	19	19	19	19	19		19	19	59	19		19	19	19	19	
Menglinghausen	15.21	16.21	17.21	18.21	19.21	20.21		6.21	7.21	8.21	9.01		14.21	15.21	16.21	21	
Hellenbank	}							}			9.02	}					
Krämerbank	15.22	16.22	17.22	18.22	19.22	20.22		6.22	7.22	8.22	13.22		14.22	15.22	16.22	24	
Am Sturmwald	23	23	23	23	23	23		23	23	23	23		23	23	23	25	
Tölckestraße	25	25	25	25	25	25		25	25	25	25		25	25	25	27	
Hansmannstraße	27	27	27	27	27	27		27	27	27	27		27	27	27	29	
Eichlinghofen H-Bahn	28	28	28	28	28	28		28	28	28	28		28	28	28	30	
Eichlinghofen	29	29	29	29	29	29		29	29	29	29		29	29	29	31	
Stortsweg	30	30	30	30	30	30		30	30	30	30		30	30	30	32	
Hinter Holtein	31	31	31	31	31	31		31	31	31	31		31	31	31	33	
Salingen	15.32	16.32	17.32	18.32	19.32	20.32		6.32	7.32	8.32	13.32		14.32	15.32	16.32	17.34	

**449**

**449****samstags****sonn- und feiertags****449****DSW21**  
DO-Zoo - Brünninghausen - Hombruch -  
Menglinghausen - Eichlinghofen - Salingen

Haltestellen	Abfahrtszeiten															
Zoo	<b>18.05</b>	<b>19.05</b>	<b>20.05</b>	<b>21.05</b>		<b>9.54</b>	<b>10.54</b>	<b>11.54</b>	<b>12.54</b>	<b>13.54</b>	<b>14.54</b>	<b>15.54</b>	<b>16.54</b>	<b>17.54</b>	<b>18.54</b>	<b>19.54</b>
Seniorenheim	06	06	06	06		55	55	55	55	55	55	55	55	55	55	55
Mergelteichstraße/Zoo	08	08	08	08		57	57	57	57	57	57	57	57	57	57	57
Brünninghausen	09	09	09	09		58	58	58	58	58	58	58	58	58	58	58
Brünninghausen Betriebshof	10	10	10	<b>21.10</b>		<b>9.23</b>	59	59	59	59	59	59	59	59	59	<b>19.59</b>
Renninghausen	11	11	11			24	<b>10.00</b>	<b>11.00</b>	<b>12.00</b>	<b>13.00</b>	<b>14.00</b>	<b>15.00</b>	<b>16.00</b>	<b>17.00</b>	<b>18.00</b>	<b>19.00</b>
Reichenberger Straße	12	12	12			25	01	01	01	01	01	01	01	01	01	01
Gablonzstraße	14	14	14			26	02	02	02	02	02	02	02	02	02	02
Löttringhauser Straße	16	16	16			27	03	03	03	03	03	03	03	03	03	03
Hombruch Friedhof	17	17	17			28	04	04	04	04	04	04	04	04	04	04
Veteranenstraße	18	18	18			29	05	05	05	05	05	05	05	05	05	05
Grottenbachstraße	19	19	19			30	06	06	06	06	06	06	06	06	06	06
Menglinghausen	21	21	21			32	08	08	08	08	08	08	08	08	08	08
Hellenbank	22	22	22			<b>9.33</b>	09	09	09	09	09	09	09	09	09	09
Krämerbank	24	24	24			10	10	10	10	10	10	10	10	10	10	10
Am Sturmwald	25	25	25			11	11	11	11	11	11	11	11	11	11	11
Tölckestraße	27	27	27			13	13	13	13	13	13	13	13	13	13	13
Hansmannstraße	29	29	29			14	14	14	14	14	14	14	14	14	14	14
Eichlinghofen H-Bahn	30	30	30			15	15	15	15	15	15	15	15	15	15	15
Eichlinghofen	31	31	31			16	16	16	16	16	16	16	16	16	16	16
Stortsweg	32	32	32			17	17	17	17	17	17	17	17	17	17	17
Hinter Höltein	33	33	33			18	18	18	18	18	18	18	18	18	18	18
Salingen	<b>18.34</b>	<b>19.34</b>	<b>20.34</b>			<b>10.19</b>	<b>11.19</b>	<b>12.19</b>	<b>13.19</b>	<b>14.19</b>	<b>15.19</b>	<b>16.19</b>	<b>17.19</b>	<b>18.19</b>	<b>19.19</b>	

**449**



**449****montags bis freitags**

Haltestellen	Abfahrtszeiten																
Salingen	5.36	6.36	7.06	7.36	X	8.36	X	9.36	X	10.36	X	11.36	X	12.36	X	13.36	20.36
Hinter Holtein	37	37	07	37		37		37		37		37		37		37	37
Stortsweg	38	38	08	38		38		38		38		38		38		38	38
Eichlinghofen	40	40	10	40		40		40		40		40		40		40	40
Eichlinghofen H-Bahn	40	40	10	40		40		40		40		40		40		40	40
Hansmannstraße	41	41	11	41		41		41		41		41		41		41	41
Tölckestraße	43	43	13	43		43		43		43		43		43		43	43
Am Sturmwald	45	45	15	45		45		45		45		45		45		45	45
Krämerbank	5.46	6.46	16	7.46		8.46		9.46		10.46		11.46		12.46		13.46	20.46
Hellenbank	}	}	18	}				9.05		10.05		11.05		12.05		13.05	}
Menglinghausen	5.47	6.47	19	7.47		8.47	06	9.47	06	10.47	06	11.47	06	12.47	06	13.47	alle 20.47
Grottenbachstraße	50	50	22	50		50	09	50	09	50	09	50	09	50	09	50	60 50
Veteranenstraße	51	51	23	51		51	10	51	10	51	10	51	10	51	10	51	Min. 51
Hombruch Friedhof	52	52	24	52		52	11	52	11	52	11	52	11	52	11	52	52
Löttringhauser Straße	53	53	25	53		53	12	53	12	53	12	53	12	53	12	53	53
Gablonzstraße	54	54	26	54		54	13	54	13	54	13	54	13	54	13	54	54
Reichenberger Straße	56	56	28	56		56	15	56	15	56	15	56	15	56	15	56	56
Renninghausen	57	57	29	57		57	16	57	16	57	16	57	16	57	16	57	57
Brünninghausen Betriebshof	58	58	30	58	8.38	58	17	58	17	58	17	58	17	58	17	58	58
Brünninghausen	59	59	31	59	39	59	18	59	18	59	18	59	18	59	18	59	59
Mergelteichstraße	6.00	7.00	32	8.00	40	9.00	19	10.00	19	11.00	19	12.00	19	13.00	19	14.00	21.00
Seniorenheim	01	01	33	01	41	01	20	01	20	01	20	01	20	01	20	01	01
Zoo	6.02	7.02	7.34	8.02	8.42	9.02	9.21	10.02	10.21	11.02	11.21	12.02	12.21	13.02	13.21	14.02	21.02

X = fährt an Markttagen in Hombruch

**449**
**DSW21**  
**DO-Salingen - Eichlinghofen -**  
**Menglinghausen - Hombruch -**  
**Brünninghausen - Zoo**
**449**

**449****samstags**


Haltestellen	Abfahrtszeiten															
Salingen	<b>6.36</b>	<b>7.36</b>	<b>8.36</b>	<b>9.36</b>	<b>10.36</b>	<b>11.36</b>				<b>13.36</b>	<b>18.36</b>	<b>19.36</b>	<b>20.36</b>			
Hinter Holtein	37	37	37	37	37	37				37	37	37	37			
Stortsweg	38	38	38	38	38	38				38	38	38	38			
Eichlinghofen	40	40	40	40	40	40				40	40	40	40			
Eichlinghofen H-Bahn	40	40	40	40	40	40				40	40	40	40			
Hansmannstraße	41	41	41	41	41	41				41	41	41	41			
Tölckestraße	43	43	43	43	43	43				43	43	43	43			
Am Sturmwald	45	45	45	45	45	45				45	45	45	45			
Krämerbank	<b>6.46</b>	<b>7.46</b>	<b>8.46</b>	<b>9.46</b>	<b>10.46</b>	<b>11.46</b>				<b>13.46</b>	<b>18.46</b>	<b>19.46</b>	<b>20.46</b>			
Hellenbank	}	}	}	<b>9.05</b>	}	<b>10.05</b>	}			<b>13.05</b>	}	}	}			
Menglinghausen	<b>6.47</b>	<b>7.47</b>	<b>8.47</b>	06	<b>9.47</b>	06	<b>10.47</b>	06	<b>11.47</b>	usw.	06	<b>13.47</b>	alle	<b>18.47</b>	<b>19.47</b>	<b>20.47</b>
Grottenbachstraße	50	50	50	09	50	09	50	09	50	bis	09	50	60	50	50	50
Veteranenstraße	51	51	51	10	51	10	51	10	51		10	51	Min.	51	51	51
Hombruch Friedhof	52	52	52	11	52	11	52	11	52		11	52		52	52	52
Löttringhauser Straße	53	53	53	12	53	12	53	12	53		12	53		53	53	53
Gablonzstraße	54	54	54	13	54	13	54	13	54		13	54		54	54	54
Reichenberger Straße	56	56	56	15	56	15	56	15	56		15	56		56	56	56
Renninghausen	57	57	57	16	57	16	57	16	57		16	57		57	57	57
Brünninghausen Betriebshof	58	58	<b>8.38</b>	58	17	58	17	58	17	58	17	58		58	58	58
Brünninghausen	59	59	39	59	18	59	18	59	18	59	18	59		59	59	59
Mergelteichstraße	<b>7.00</b>	<b>8.00</b>	40	<b>9.00</b>	19	<b>10.00</b>	19	<b>11.00</b>	19	<b>12.00</b>	19	<b>14.00</b>		<b>19.00</b>	<b>20.00</b>	<b>21.00</b>
Seniorenheim	01	01	41	01	20	01	20	01	20	01	20	01		01	01	01
Zoo	<b>7.02</b>	<b>8.02</b>	<b>8.42</b>	<b>9.02</b>	<b>9.21</b>	<b>10.02</b>	<b>10.21</b>	<b>11.02</b>	<b>11.21</b>	<b>12.02</b>	<b>13.21</b>	<b>14.02</b>		<b>19.02</b>	<b>20.02</b>	<b>21.02</b>

**449**
**DSW21**  
**DO-Salingen - Eichlinghofen -**  
**Menglinghausen - Hombruch -**  
**Brünninghausen - Zoo**
**449**

**449****sonn- und feiertags**

Haltestellen	Abfahrtszeiten										
Salingen	<b>10.24</b>	<b>11.24</b>	<b>12.24</b>	<b>13.24</b>	<b>14.24</b>	<b>15.24</b>	<b>16.24</b>	<b>17.24</b>	<b>18.24</b>	<b>19.24</b>	
Hinter Holtein	25	25	25	25	25	25	25	25	25	25	
Stortsweg	26	26	26	26	26	26	26	26	26	26	
Eichlinghofen	28	28	28	28	28	28	28	28	28	28	
Eichlinghofen H-Bahn	28	28	28	28	28	28	28	28	28	28	
Hansmannstraße	29	29	29	29	29	29	29	29	29	29	
Tölckestraße	30	30	30	30	30	30	30	30	30	30	
Am Sturmwald	32	32	32	32	32	32	32	32	32	32	
Krämerbank	33	33	33	33	33	33	33	33	33	33	
Hellenbank	<b>9.34</b>	34	34	34	34	34	34	34	34	34	
Menglinghausen	35	35	35	35	35	35	35	35	35	35	
Grottenbachstraße	37	37	37	37	37	37	37	37	37	37	
Veteranenstraße	38	38	38	38	38	38	38	38	38	38	
Hombruch Friedhof	39	39	39	39	39	39	39	39	39	39	
Löttringhauser Straße	40	40	40	40	40	40	40	40	40	40	
Gablonzstraße	41	41	41	41	41	41	41	41	41	41	
Reichenberger Straße	42	42	42	42	42	42	42	42	42	42	
Renninghausen	43	43	43	43	43	43	43	43	43	43	
Brünninghausen Betriebshof	44	44	44	44	44	44	44	44	44	44	
Brünninghausen	45	45	45	45	45	45	45	45	45	45	
Mergelteichstraße	46	46	46	46	46	46	46	46	46	46	
Seniorenheim	47	47	47	47	47	47	47	47	47	47	
Zoo	<b>9.48</b>	<b>10.48</b>	<b>11.48</b>	<b>12.48</b>	<b>13.48</b>	<b>14.48</b>	<b>15.48</b>	<b>16.48</b>	<b>17.48</b>	<b>18.48</b>	<b>19.48</b>

**449**
**DSW21**  
**DO-Salingen - Eichlinghofen -**  
**Menglinghausen - Hombruch -**  
**Brünninghausen - Zoo**
**449**

**450****450****DSW21**  
DO-Westfalenhallen - Herdecke Schanze  
und zurück**450**

**450****montags bis freitags**

Haltestellen	Abfahrtszeiten																
Dortmund Westfalenhallen	4.38	4.58	5.08	5.28	5.38	5.58	6.08	6.18	6.28	6.38	6.48	6.58	7.08	7.18	7.28		
- Max-Planck-Gymnasium	39	59	09	29	39	59	09	19	29	39	49	59	09	19	29		
- Gersdorffstraße	40	5.00	10	30	40	6.00	10	20	30	40	50	7.00	10	20	30		
- Brünninghausen an	4.42	5.02	5.12	5.32	5.42	6.02	6.12	6.22	6.32	6.42	6.52	7.02	7.12	7.22	7.32		
- Brünninghausen ab	4.42	5.02	5.12	5.32	5.42	6.02	6.12	6.22	6.32	6.42	6.52	7.02	7.12	7.22	7.32		
- Mergelteichstraße/Zoo	4.12	4.34	44	04	14	34	44	04	14	24	34	44	54	04	14	24	34
- Stargarder Weg	13	35	45	05	15	35	45	05	15	25	35	45	55	05	15	25	35
- Weiße Taube	14	36	46	06	16	36	46	06	16	26	36	46	56	06	16	26	36
- DO-Kirchhörde Bf	15	37	47	07	17	37	47	07	17	27	37	47	57	07	17	27	37
- Hohle Eiche	16	38	48	08	18	38	48	08	18	28	38	48	58	08	18	28	38
- Kirchhörde	18	40	50	10	20	40	50	10	20	30	40	50	7.00	10	20	30	40
- Kirchhörder Straße	19	41	51	11	21	41	51	11	21	31	41	51	01	11	21	31	41
- Spissenagelstraße	4.20	4.42	52	5.12	22	5.42	52	6.12	22	6.32	6.42	52	7.02	12	22	32	7.42
- Hellerstraße			53		23		53		23		53		13	23	33		
- Schanzenweg			54		24		54		24		54		14	24	34		
Herdecke Schanze	4.56		5.26		5.56		6.26		6.56		7.16		7.26	7.36			

**450****DSW21****DO-Westfalenhallen - Brünninghausen -  
Kirchhörde - Herdecke Schanze****450**

**450****montags bis freitags**

Haltestellen	Abfahrtszeiten														
Dortmund Westfalenhallen	7.38	8.38	8.58	9.08	9.28	9.38	13.08	13.18	13.28	13.38	14.08	14.18	14.28	14.38	14.48
- Max-Planck-Gymnasium	39	39	59	09	29	39	09	19	29	39	09	19	29	39	49
- Gersdorffstraße	40	40	9.00	10	30	40	10	20	30	40	10	20	30	40	50
- Brünninghausen an	7.42	8.42	9.02	9.12	9.32	9.42	13.12	13.22	13.32	13.42	14.12	14.22	14.32	14.42	14.52
- Brünninghausen ab	7.42	8.42	9.02	9.12	9.32	9.42	13.12	13.22	13.32	13.42	14.12	14.22	14.32	14.42	14.52
- Mergelteichstraße/Zoo	44	alle	44	04	14	34	44	14	24	34	44	14	24	34	44
- Stargarder Weg	45	10	45	05	15	35	45	15	25	35	45	alle	15	25	35
- Weiße Taube	46	Min.	46	06	16	36	46	16	26	36	46	10	16	26	36
- DO-Kirchhörde Bf	47		47	07	17	37	47	17	27	37	47	Min.	17	27	37
- Hohle Eiche	48		48	08	18	38	48	18	28	38	48		18	28	38
- Kirchhörde	50		50	10	20	40	50	20	30	40	50		20	30	40
- Kirchhörder Straße	51		51	11	21	41	51	21	31	41	51		21	31	41
- Spissenagelstraße	52		52	9.12	22	9.42	52	22	13.32	13.42	52		22	14.32	14.42
- Hellerstraße	53	alle	53		23	53	23			53	23				53
- Schanzenweg	54	30	54		24	54	24			54	24				54
Herdecke Schanze	7.56	Min.	8.56		9.26	9.56	13.26			13.56	14.26				14.56

**450****DSW21  
Kirchhörde - Herdecke Schanze  
DO-Westfalenhallen - Brünninghausen -****450**

**450****montags bis freitags**

Haltestellen	Abfahrtszeiten																	
Dortmund Westfalenhallen	14.58	15.08	15.18	15.28	15.38		16.18	16.28	16.38		19.08	19.18	19.38	19.48	20.06	20.21	20.36	21.05
- Max-Planck-Gymnasium	59	09	19	29	39		19	29	39		09	19	39	49	07	22	37	06
- Gersdorffstraße	15.00	10	20	30	40		20	30	40		10	20	40	50	08	23	38	07
- Brünninghausen an	15.02	15.12	15.22	15.32	15.42		16.22	16.32	16.42		19.12	19.22	19.42	19.52	20.09	20.24	20.39	21.08
- Brünninghausen ab	15.02	15.12	15.22	15.32	15.42		16.22	16.32	16.42		19.12	19.22	19.42	19.52	20.11	20.26	20.41	21.10
- Mergelteichstraße/Zoo	04	14	24	34	44		24	34	44	alle	14	24	44	54	12	27	42	11
- Stargarder Weg	05	15	25	35	45	alle	25	35	45	10	15	25	45	55	13	28	43	12
- Weiße Taube	06	16	26	36	46	10	26	36	46	Min.	16	26	46	56	14	29	44	13
- DO-Kirchhörde Bf	07	17	27	37	47	Min.	27	37	47		17	27	47	57	15	30	45	14
- Hohle Eiche	08	18	28	38	48		28	38	48		18	28	48	58	16	31	46	15
- Kirchhörde	10	20	30	40	50		30	40	50		20	30	50	20.00	18	33	48	17
- Kirchhörder Straße	11	21	31	41	51		31	41	51		21	31	51	01	19	34	49	18
- Spissenagelstraße	15.12	22	15.32	15.42	52		32	16.42	52		22	19.32	52	20.02	20	20.35	50	19
- Hellerstraße		23			53		33		53	alle	23		53		21		51	20
- Schanzenweg		24			54		34		54	30	24		54		22		52	21
Herdecke Schanze		15.26			15.56		16.36		16.56	Min.	19.26		19.56		20.23		20.53	21.22

**450****DSW21**  
**DO-Westfalenhallen - Brünninghausen -**  
**Kirchhörde - Herdecke Schanze****450**

**450**

montags bis freitags



Haltestellen	Abfahrtszeiten						
Dortmund Westfalenhallen	<b>21.35</b>	<b>22.05</b>	<b>22.35</b>	<b>23.05</b>	<b>23.35</b>	<b>0.05</b>	<b>0.35</b>
- Max-Planck-Gymnasium	36	06	36	06	36	06	36
- Gersdorffstraße	37	07	37	07	37	07	37
- Brünninghausen	<b>an 21.38</b>	<b>22.08</b>	<b>22.38</b>	<b>23.08</b>	<b>23.38</b>	<b>0.08</b>	<b>0.38</b>
- Brünninghausen	<b>ab 21.40</b>	<b>22.10</b>	<b>22.40</b>	<b>23.10</b>	<b>23.40</b>	<b>0.10</b>	<b>0.40</b>
- Mergelteichstraße/Zoo	41	11	41	11	41	11	41
- Stargarder Weg	42	12	42	12	42	12	42
- Weiße Taube	43	13	43	13	43	13	43
- DO-Kirchhörde Bf	44	14	44	14	44	14	44
- Hohle Eiche	45	15	45	15	45	15	45
- Kirchhörde	47	17	47	17	47	17	47
- Kirchhörder Straße	48	18	48	18	48	18	48
- Spissenagelstraße	49	19	49	19	49	19	49
- Hellerstraße	50	20	50	20	50	20	50
- Schanzenweg	51	21	51	21	51	21	51
Herdecke Schanze	<b>21.52</b>	<b>22.22</b>	<b>22.52</b>	<b>23.22</b>	<b>23.52</b>	<b>0.22</b>	<b>0.52</b>

**450**
**DSW21**  
**DO-Westfalenhallen - Brünninghausen -**  
**Kirchhörde - Herdecke Schanze**
**450**



**450****samstags****450****DSW21**  
**Kirchhörde - Herdecke Schanze**  
**DO-Westfalahallen - Brünninghausen -**

Haltestellen	Abfahrtszeiten																	
Dortmund Westfalahallen													19.58	20.06	20.21	20.36	21.05	
- Max-Planck-Gymnasium													59	07	22	37	06	
- Gersdorffstraße													37	07		37	07	
- Brünninghausen an													5.38	8.08		8.38	8.57	
- Brünninghausen ab													5.40	8.10		8.40	8.57	
- Mergelteichstraße/Zoo	4.56	5.11	41	11	8.33	41	59	14	34	44	04			04	12	27	42	11
- Stargarder Weg	57	12	42	alle	12	34	42	9.00	15	35	45	05	usw.	05	13	28	43	12
- Weiße Taube	58	13	43	30	13	35	43	01	16	36	46	06	bis	06	14	29	44	13
- DO-Kirchhörde Bf	59	14	44	Min.	14	36	44	02	17	37	47	07		07	15	30	45	14
- Hohle Eiche	5.00	15	45		15	37	45	03	18	38	48	08		08	16	31	46	15
- Kirchhörde	02	17	47		17	39	47	05	20	40	50	10		10	18	33	48	17
- Kirchhörder Straße	03	18	48		18	40	48	06	21	41	51	11		11	19	34	49	18
- Spissenagelstraße	5.04	19	49		19	8.41	49	9.07	22	9.42	52	10.12		20.12	20	20.35	50	19
- Hellerstraße		20	50				50		23		53			21		51	20	
- Schanzenweg		21	51				51		24		54			22		52	21	
Herdecke Schanze	5.22	5.52		8.22		8.52		9.26		9.56				20.23		20.53	21.22	

**450**

**450****samstags**

Haltestellen

Abfahrtszeiten

Dortmund Westfalenhallen	<b>21.35</b>	<b>22.05</b>	<b>22.35</b>	<b>23.05</b>	<b>23.35</b>	<b>0.05</b>	<b>0.35</b>
- Max-Planck-Gymnasium	36	06	36	06	36	06	36
- Gersdorffstraße	37	07	37	07	37	07	37
- Brünninghausen	<b>an 21.38</b>	<b>22.08</b>	<b>22.38</b>	<b>23.08</b>	<b>23.38</b>	<b>0.08</b>	<b>0.38</b>
- Brünninghausen	<b>ab 21.40</b>	<b>22.10</b>	<b>22.40</b>	<b>23.10</b>	<b>23.40</b>	<b>0.10</b>	<b>0.40</b>
- Mergelteichstraße/Zoo	41	11	41	11	41	11	41
- Stargarder Weg	42	12	42	12	42	12	42
- Weiße Taube	43	13	43	13	43	13	43
- DO-Kirchhörde Bf	44	14	44	14	44	14	44
- Hohle Eiche	45	15	45	15	45	15	45
- Kirchhörde	47	17	47	17	47	17	47
- Kirchhörder Straße	48	18	48	18	48	18	48
- Spissenagelstraße	49	19	49	19	49	19	49
- Hellerstraße	50	20	50	20	50	20	50
- Schanzenweg	51	21	51	21	51	21	51
Herdecke Schanze	<b>21.52</b>	<b>22.22</b>	<b>22.52</b>	<b>23.22</b>	<b>23.52</b>	<b>0.22</b>	<b>0.52</b>

**450**
**DSW21**  
**DO-Westfalenhallen - Brünninghausen -**  
**Kirchhörde - Herdecke Schanze**
**450**

**450****sonn- und feiertags**

Haltestellen	Abfahrtszeiten																
Dortmund Westfalenhallen	<b>8.35</b>	<b>9.05</b>		<b>12.05</b>	<b>12.35</b>	<b>13.05</b>	<b>13.35</b>	<b>14.05</b>	<b>14.35</b>	<b>15.05</b>	<b>15.35</b>	<b>16.05</b>	<b>16.35</b>	<b>17.05</b>		<b>0.05</b>	<b>0.35</b>
- Max-Planck-Gymnasium	36	06		06	36	06	36	06	36	06	36	06	36	06		06	36
- Gersdorffstraße	37	07		07	37	07	37	07	37	07	37	07	37	07		07	37
- Brüninghausen an	<b>8.38</b>	<b>9.08</b>		<b>12.08</b>	<b>12.38</b>	<b>13.08</b>	<b>13.38</b>	<b>14.08</b>	<b>14.38</b>	<b>15.08</b>	<b>15.38</b>	<b>16.08</b>	<b>16.38</b>	<b>17.08</b>		<b>0.08</b>	<b>0.38</b>
- Brüninghausen ab	<b>8.40</b>	<b>9.10</b>		<b>12.10</b>	<b>12.40</b>	<b>13.10</b>	<b>13.40</b>	<b>14.10</b>	<b>14.40</b>	<b>15.10</b>	<b>15.40</b>	<b>16.10</b>	<b>16.40</b>	<b>17.10</b>		<b>0.10</b>	<b>0.40</b>
- Mergelteichstraße/Zoo	41	11	alle	11	41	11	41	11	41	11	41	11	41	11	alle	11	41
- Stargarder Weg	42	12	30	12	42	12	42	12	42	12	42	12	42	12	30	12	42
- Weiße Taube	43	13	Min.	13	43	13	43	13	43	13	43	13	43	13	Min.	13	43
- DO-Kirchhörde Bf	44	14		14	44	14	44	14	44	14	44	14	44	14		14	44
- Hohle Eiche	45	15		15	45	15	45	15	45	15	45	15	45	15		15	45
- Kirchhörde	47	17		17	47	17	47	17	47	17	47	17	47	17		17	47
- Kirchhörder Straße	48	18		18	48	18	48	18	48	18	48	18	48	18		18	48
- Spissenagelstraße	<b>8.49</b>	<b>19</b>		<b>12.49</b>	<b>19</b>	<b>13.49</b>	<b>19</b>	<b>14.49</b>	<b>19</b>	<b>15.49</b>	<b>19</b>	<b>16.49</b>	<b>19</b>	<b>16.49</b>		<b>19</b>	<b>0.49</b>
- Hellerstraße		20	alle	20		20		20		20		20		20	alle	20	
- Schanzenweg		21	60	21		21		21		21		21		21	60	21	
Herdecke Schanze	<b>9.22</b>	<b>Min.</b>	<b>12.22</b>		<b>13.22</b>		<b>14.22</b>		<b>15.22</b>		<b>16.22</b>		<b>17.22</b>	<b>Min.</b>	<b>0.22</b>		

**450****DSW21  
Kirchhörde - Herdecke Schanze  
DO-Westfalenhallen - Brüninghausen -****450**

**450****montags bis freitags**

Haltestellen	Abfahrtszeiten													
Herdecke Schanze			5.08		5.38		alle	7.08	7.28		7.38	7.48	8.08	
Dortmund Schanzenweg			09		39		30	09	29		39	49	09	
- Hellerstraße			10		40		Min.	10	30		40	50	10	
- Spissenagelstraße	4.21	4.51	11	5.21	41		11	7.21	31	41	51	8.01	11	8.21 8.31
- Kirchhörder Straße	22	52	12	22	42		12	22	32	42	52	02	12	22 32
- Kirchhörde	24	54	14	24	44		14	24	34	44	54	04	14	24 34
- Hohle Eiche	25	55	15	25	45		15	25	35	45	55	05	15	25 35
- DO-Kirchhörde Bf	26	56	16	26	46		16	26	36	46	56	06	16	26 36
- Weiße Taube	28	58	18	28	48	alle	18	28	38	48	58	08	18	28 38
- Stargarder Weg	29	59	19	29	49	10	19	29	39	49	59	09	19	29 39
- Mergelteichstraße/Zoo	30	5.00	20	30	50	Min.	20	30	40	50	8.00	10	20	30 40
- Brünninghausen an	4.32	5.02	5.22	5.32	5.52		7.22	7.32	7.42	7.52	8.02	8.12	8.22	8.32 8.42
- Brünninghausen ab	4.32	4.52	5.02	5.22	5.32	5.52	7.22	7.32	7.42	7.52	8.02	8.12	8.22	8.32 8.42
- Gersdorffstraße	34	54	04	24	34	54	24	34	44	54	04	14	24	34 44
- Max-Planck-Gymnasium	35	55	05	25	35	55	25	35	45	55	05	15	25	35 45
- Remydamm	36	56	06	26	36	56	26	36	46	56	06	16	26	36 46
- Westfalenhallen	4.37	4.57	5.07	5.27	5.37	5.57	7.27	7.37	7.47	7.57	8.07	8.17	8.27	8.37 8.47

**450****DSW21**  
Herdecke Schanze - DO-Kirchhörde -  
Brünninghausen - Westfalenhallen**450**

**450****montags bis freitags**

Haltestellen	Abfahrtszeiten																	
Herdecke Schanze	<b>8.38</b>	<b>9.08</b>					<b>13.38</b>	<b>13.58</b>	<b>14.38</b>			<b>15.08</b>			<b>15.38</b>			
Dortmund Schanzenweg	39	09					39	59	39			09			39			
- Hellerstraße	40	10					40	<b>14.00</b>	40			10			40			
- Spissenagelstraße	41	<b>8.51</b>	11	<b>9.21</b>		<b>13.21</b>	41	<b>13.51</b>	01		41	<b>14.51</b>	<b>15.01</b>	11	<b>15.21</b>	<b>15.31</b>	41	
- Kirchhörder Straße	42	52	12	22		22	42	52	02		42	52	02	12	22	32	42	
- Kirchhörde	44	54	14	24		24	44	54	04		44	54	04	14	24	34	44	
- Hohle Eiche	45	55	15	25		25	45	55	05		45	55	05	15	25	35	45	
- DO-Kirchhörde Bf	46	56	16	26	usw.	26	46	56	06	alle	46	56	06	16	26	36	46	
- Weiße Taube	48	58	18	28	bis	28	<b>13.38</b>	48	58	08	10	48	58	08	18	28	38	48
- Stargarder Weg	49	59	19	29		29	39	49	59	09	Min.	49	59	09	19	29	39	49
- Mergelteichstraße/Zoo	50	<b>9.00</b>	20	30		30	40	50	<b>14.00</b>	10		50	<b>15.00</b>	10	20	30	40	50
- Brüninghausen an	<b>8.52</b>	<b>9.02</b>	<b>9.22</b>	<b>9.32</b>		<b>13.32</b>	<b>13.42</b>	<b>13.52</b>	<b>14.02</b>	<b>14.12</b>		<b>14.52</b>	<b>15.02</b>	<b>15.12</b>	<b>15.22</b>	<b>15.32</b>	<b>15.42</b>	<b>15.52</b>
- Brüninghausen ab	<b>8.52</b>	<b>9.02</b>	<b>9.22</b>	<b>9.32</b>		<b>13.32</b>	<b>13.42</b>	<b>13.52</b>	<b>14.02</b>	<b>14.12</b>		<b>14.52</b>	<b>15.02</b>	<b>15.12</b>	<b>15.22</b>	<b>15.32</b>	<b>15.42</b>	<b>15.52</b>
- Gersdorffstraße	54	04	24	34		34	44	54	04	14		54	04	14	24	34	44	54
- Max-Planck-Gymnasium	55	05	25	35		35	45	55	05	15		55	05	15	25	35	45	55
- Remydamm	56	06	26	36		36	46	56	06	16		56	06	16	26	36	46	56
- Westfalenhallen	<b>8.57</b>	<b>9.07</b>	<b>9.27</b>	<b>9.37</b>		<b>13.37</b>	<b>13.47</b>	<b>13.57</b>	<b>14.07</b>	<b>14.17</b>		<b>14.57</b>	<b>15.07</b>	<b>15.17</b>	<b>15.27</b>	<b>15.37</b>	<b>15.47</b>	<b>15.57</b>

**450****DSW21**  
Herdecke Schanze - DO-Kirchhörde -  
Brüninghausen - Westfalenhallen**450**

**450****montags bis freitags**

Haltestellen	Abfahrtszeiten																				
Herdecke Schanze			<b>16.08</b>			<b>16.48</b>			<b>17.08</b>	alle	<b>19.38</b>			<b>20.02</b>			<b>20.35</b>			<b>0.05</b>	
Dortmund Schanzenweg			09			49			09	30	39			03			36			06	
- Hellerstraße			10			50			10	Min.	40			04			37			07	
- Spissenagelstraße	<b>15.51</b>	<b>16.01</b>	11			51	<b>17.01</b>	11			41	<b>19.50</b>	05	<b>20.20</b>	38			08			
- Kirchhörder Straße	52	02	12			52	02	12			42	51	06	21	39			09			
- Kirchhörde	54	04	14			54	04	14			44	53	08	23	41			11			
- Hohle Eiche	55	05	15			55	05	15			45	54	09	24	42			12			
- DO-Kirchhörde Bf	56	06	16	alle			56	06	16			46	55	10	25	43	alle			13	
- Weiße Taube	58	08	18	10			58	08	18	alle			48	56	11	26	44	30			14
- Stargarder Weg	59	09	19	Min.			59	09	19	10			49	57	12	27	45	Min.			15
- Mergelteichstraße/Zoo	<b>16.00</b>	10	20			<b>17.00</b>	10	20	Min.			50	58	13	28	46			16		
- Brüninghausen an	<b>16.02</b>	<b>16.12</b>	<b>16.22</b>			<b>17.02</b>	<b>17.12</b>	<b>17.22</b>			<b>19.52</b>	<b>20.00</b>	<b>20.15</b>	<b>20.30</b>	<b>20.48</b>			<b>0.18</b>			
- Brüninghausen ab	<b>16.02</b>	<b>16.12</b>	<b>16.22</b>			<b>17.02</b>	<b>17.12</b>	<b>17.22</b>			<b>19.52</b>	<b>20.01</b>	<b>20.16</b>	<b>20.31</b>	<b>20.50</b>			<b>0.20</b>			
- Gersdorffstraße	04	14	24			04	14	24			54	02	17	32	51			21			
- Max-Planck-Gymnasium	05	15	25			05	15	25			55	03	18	33	52			22			
- Remydamm	06	16	26			06	16	26			56	04	19	34	53			23			
- Westfalenhallen	<b>16.07</b>	<b>16.17</b>	<b>16.27</b>			<b>17.07</b>	<b>17.17</b>	<b>17.27</b>			<b>19.57</b>	<b>20.05</b>	<b>20.20</b>	<b>20.35</b>	<b>20.54</b>			<b>0.24</b>			

**450****DSW21**  
Herdecke Schanze - DO-Kirchhörde -  
Brüninghausen - Westfalenhallen**450**

**450****samstags**

Haltestellen	Abfahrtszeiten													
Herdecke Schanze		<b>5.34</b>	<b>8.34</b>		<b>9.08</b>		<b>9.38</b>		<b>19.38</b>	<b>20.02</b>	<b>20.35</b>	<b>0.05</b>		
Dortmund Schanzenweg		35	35		09		39		39	03	36	06		
- Hellerstraße		36	36		10		40		40	04	37	07		
- Spissenagelstraße		<b>5.07</b>	37	37	<b>8.51</b>	11	<b>9.21</b>	41	<b>41</b>	<b>19.50</b>	05 <b>20.20</b>	38 08		
- Kirchhörder Straße		08	38	38	52	12	22	42	42	51	06	21 39 09		
- Kirchhörde		10	40	40	54	14	24	44	44	53	08	23 41 11		
- Hohle Eiche		11	41	41	55	15	25	45	45	54	09	24 42 12		
- DO-Kirchhörde Bf		12	42	alle	42	56	16	26	46	usw.	46	55 10 25 43 alle 13		
- Weiße Taube		13	43	30	43	58	18	28	48	bis	48	56 11 26 44 30 14		
- Stargarder Weg		14	44	Min.	44	59	19	29	49		49	57 12 27 45 Min. 15		
- Mergelteichstraße/Zoo		15	45		45	<b>9.00</b>	20	30	50		50	58 13 28 46 16		
- Brüninghausen an		<b>5.17</b>	<b>5.47</b>	<b>8.47</b>	<b>9.02</b>	<b>9.22</b>	<b>9.32</b>	<b>9.52</b>	<b>19.52</b>	<b>20.00</b>	<b>20.15</b>	<b>20.30</b>	<b>20.48</b>	<b>0.18</b>
- Brüninghausen ab		<b>5.19</b>	<b>5.49</b>	<b>8.49</b>	<b>9.02</b>	<b>9.22</b>	<b>9.32</b>	<b>9.52</b>	<b>19.52</b>	<b>20.01</b>	<b>20.16</b>	<b>20.31</b>	<b>20.50</b>	<b>0.20</b>
- Gersdorffstraße		20	50		50	04	24	34	54		54	02 17 32 51 21		
- Max-Planck-Gymnasium		21	51		51	05	25	35	55		55	03 18 33 52 22		
- Remydamm		22	52		52	06	26	36	56		56	04 19 34 53 23		
- Westfalenhallen		<b>5.23</b>	<b>5.53</b>	<b>8.53</b>	<b>9.07</b>	<b>9.27</b>	<b>9.37</b>	<b>9.57</b>	<b>19.57</b>	<b>20.05</b>	<b>20.20</b>	<b>20.35</b>	<b>20.54</b>	<b>0.24</b>

**450****DSW21**  
Herdecke Schanze - DO-Kirchhörde -  
Brüninghausen - Westfalenhallen**450**

**450****sonn- und feiertags**

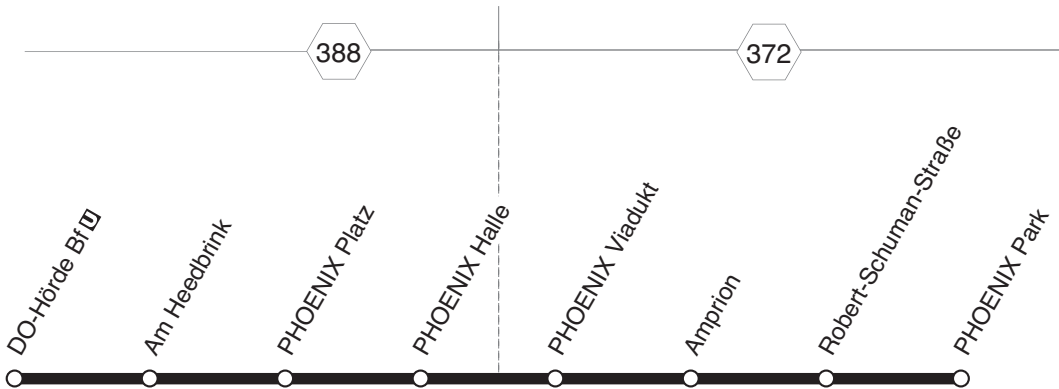
Haltestellen	Abfahrtszeiten								
Herdecke Schanze		<b>8.34</b>	alle	<b>19.34</b>		<b>20.35</b>	alle	<b>23.35</b>	
Dortmund Schanzenweg		35	60	35		36	60	36	
- Hellerstraße		36	Min.	36		37	Min.	37	
- Spissenagelstraße		<b>8.07</b>	37	37	<b>20.08</b>	38	38	<b>0.08</b>	
- Kirchhörder Straße		08	38	38	09	39	39	09	
- Kirchhörde		10	40	40	11	41	41	11	
- Hohle Eiche		11	41	41	12	42	42	12	
- DO-Kirchhörde Bf		12	42	42	13	43	43	13	
- Weiße Taube		13	43	alle	43	14	44	alle	44
- Stargarder Weg		14	44	30	44	15	45	30	45
- Mergelteichstraße/Zoo		15	45	Min.	45	16	46	Min.	46
- Brünninghausen	an	<b>8.17</b>	<b>8.47</b>	<b>19.47</b>	<b>20.18</b>	<b>20.48</b>		<b>23.48</b>	<b>0.18</b>
- Brünninghausen	ab	<b>8.19</b>	<b>8.49</b>	<b>19.49</b>	<b>20.20</b>	<b>20.50</b>		<b>23.50</b>	<b>0.20</b>
- Gersdorffstraße		20	50	50	21	51	51	21	
- Max-Planck-Gymnasium		21	51	51	22	52	52	22	
- Remydamm		22	52	52	23	53	53	23	
- Westfalenhallen		<b>8.23</b>	<b>8.53</b>	<b>19.53</b>	<b>20.24</b>	<b>20.54</b>		<b>23.54</b>	<b>0.24</b>

**450****DSW21**  
Herdecke Schanze - DO-Kirchhörde -  
Brünninghausen - Westfalenhallen**450**





451



**DSW21**  
und zurück

**DO-Hörde Bf - PHOENIX Park**

451



451


**451****montags bis freitags****samstags****sonn- und feiertags**

Haltestellen	Abfahrtszeiten						
DO-Hörde Bf  (Bstg 4) ab	<b>6.35</b>	<b>19.05</b>		<b>9.05</b>	<b>17.35</b>	<b>10.05</b>	<b>17.35</b>
Am Heedbrink	36	06		06	36	06	36
PHOENIX Platz	37	alle 07		07	alle 37	07	alle 37
PHOENIX Halle	38	30 08		08	30 38	08	30 38
PHOENIX Viadukt	38	Min. 08		08	Min. 38	08	Min. 38
Amprion	39	09		09	39	09	39
Robert-Schuman-Straße	39	09		09	39	09	39
PHOENIX Park	<b>6.40</b>	<b>19.10</b>		<b>9.10</b>	<b>17.40</b>	<b>10.10</b>	<b>17.40</b>

**451****montags bis freitags****samstags****sonn- und feiertags**

Haltestellen	Abfahrtszeiten						
PHOENIX Park	<b>6.41</b>	<b>19.11</b>		<b>9.11</b>	<b>17.41</b>	<b>10.11</b>	<b>17.41</b>
Robert-Schuman-Straße	42	12		12	42	12	42
Amprion	42	alle 12		12	alle 42	12	alle 42
PHOENIX Viadukt	43	30 13		13	30 43	13	30 43
PHOENIX Halle	43	Min. 13		13	Min. 43	13	Min. 43
PHOENIX Platz	44	14		14	44	14	44
Am Heedbrink	45	15		15	45	15	45
DO-Hörde Bf  (Bstg 3)	<b>6.46</b>	<b>19.16</b>		<b>9.16</b>	<b>17.46</b>	<b>10.16</b>	<b>17.46</b>

**451****DSW21  
und zurück****DO-Hörde Bf - PHOENIX Park****451**

**452****452**

**DSW21**  
 DO-Körne - Funkenburg - Saarlandstraße -  
 Kreuzstraße - Hauptbahnhof  
 und zurück

**452**

**452****montags bis freitags****452****DSW21  
Kreuzstraße - Hauptbahnhof  
DO-Körne - Funkenburg - Saarlandstraße -**

Haltestellen		Abfahrtszeiten													
		B													
Geißlerstraße	ab	5.29	5.59	6.29		6.59	7.29			8.29	8.59		19.29		
Am Rabensmorgen		31	6.01	31		7.01	31		8.01	31	9.01		31		
Massener Weg		32	02	32		02	32		02	32	02		32		
Im Defdahl		35	05	35		05	35		05	35	05		35		
Windmühlenweg		36	06	36		06	36		06	36	06		36		
DO-Körne West S		38	08	38		08	38		08	38	08		38		
Kurze Reihe		39	09	39		09	39		09	39	09		39		
Am Zehnthof		42	12	6.42		12	7.42		12	8.42	12		19.42		
Wormsstraße		43	13			13			13		13				
Kasseler Straße		46	16			16			16		16				
Lenteninsel	an	5.48	6.18			7.18			8.18		9.18				
Lenteninsel	ab	5.49	6.19		6.49	7.19		8.19		8.49	9.19		18.49		
Eisenacher Straße		50	20		50	20		7.48	20	50	20		50		
Güntherstraße		52	22		52	22		50	22	52	22		52		
Funkenburg	an	5.54	6.24		6.54	7.24		7.52	8.24	8.54	9.24		18.54		
Funkenburg	ab	5.55	6.25		6.55	7.25		7.53	8.25	8.55	9.25	usw. bis	18.55		
Bismarckstraße		56	26		56	26		54	26	56	26		56		
Moltkestraße		57	27		57	27		55	27	57	27		57		
Heiliger Weg		59	29		59	29		57	29	59	29		59		
Hainallee	an	6.02	6.32		7.02	7.32		8.00	8.32	9.02	9.32		19.02		
Hainallee	ab	6.03	6.33		7.03	7.33		8.01	8.33	9.03	9.33		19.03		
Südbad		04	34		04	34		02	34	04	34		04		
Saarlandstraße U		06	36		06	36		04	36	06	36		06		
Vinckeplatz		08	38		08	38		06	38	08	38		08		
Leibniz-Gymnasium		5.42	12	42		12	42		10	42	12	42	12	19.48	23.18
Kuithanstraße		43	13	43		13	43		11	43	13	43	13	49	19
Neuer Graben		45	15	45		15	45		13	45	15	45	15	51	21
DO-West S		46	16	46		16	46		14	46	16	46	16	52	alle 22
Westpark		48	18	48		18	48		16	48	18	48	18	54	30 24
Westentor U		51	21	51		21	51		19	51	21	51	21	56	Min. 26
Dortmunder U		53	23	53		23	53		21	53	23	53	23	57	27
Brinkhoffstraße		54	24	54		24	54		22	54	24	54	24	58	28
Dortmund Hbf DB S U	an	5.56	6.26	6.56		7.26	7.56		8.24	8.56	9.26	9.56	19.26	19.59	23.29

B = fährt ab der Haltestelle Lüneburger Straße über die Haltestelle Inselstraße

**452**

**452****samstags****452****DSW21**  
**DO-Körne - Funkenburg - Saarlandstraße -**  
**Kreuzstraße - Hauptbahnhof****452**

Haltestellen		Abfahrtszeiten																	
Geißlerstraße	ab																		
Am Rabensmorgen																			
Massener Weg																			
Im Defdahl																			
Windmühlenweg																			
DO-Körne West																			
Kurze Reihe																			
Am Zehnthof																			
Wormsstraße																			
Kasseler Straße																			
Lenteninsel	an																		
Lenteninsel	ab																		
Eisenacher Straße																			
Güntherstraße																			
Funkenburg	an																		
Funkenburg	ab																		
Bismarckstraße																			
Moltkestraße																			
Heiliger Weg																			
Hainallee	an																		
Hainallee	ab																		
Südbad																			
Saarlandstraße																			
Vinckeplatz																			
Leibniz-Gymnasium																			
Kuithanstraße																			
Neuer Graben																			
DO-West																			
Westpark																			
Westentor																			
Dortmunder U																			
Brinkhoffstraße																			
Dortmund Hbf	an																		

**452****sonn- und feiertags****452****DSW21**  
**DO-Körne - Funkenburg - Saarlandstraße -**  
**Kreuzstraße - Hauptbahnhof**

Haltestellen		Abfahrtszeiten								
Geißlerstraße	ab									
Am Rabensmorgen										
Massener Weg										
Im Defdahl										
Windmühlenweg										
DO-Körne West										
Kurze Reihe										
Am Zehnthof										
Wormsstraße										
Kasseler Straße										
Lenteninsel	an									
Lenteninsel	ab									
Eisenacher Straße										
Güntherstraße										
Funkenburg	an									
Funkenburg	ab	11.03	18.03							
Bismarckstraße		04	04							
Moltkestraße		05	05							
Heiliger Weg		06	06							
Hainallee	an	11.08	18.08							
Hainallee	ab	11.08	18.08							
Südbad		09	09							
Saarlandstraße		11	alle	11						
Vinckeplatz		12	60	12						
Leibniz-Gymnasium		10.15	15	Min.	15	19.18	21.18	22.18	23.18	
Kuithanstraße		16	16		16	19	19	19	19	
Neuer Graben		18	18		18	21	21	21	21	
DO-West		19	19		19	22	alle	22	22	
Westpark		21	21		21	24	30	24	24	24
Westentor		23	23		23	26	Min.	26	26	26
Dortmunder U		24	24		24	27		27	27	27
Brinkhoffstraße		25	25		25	28		28	28	28
Dortmund Hbf	an	10.27	11.27		18.27	19.29		21.29	22.29	23.29

**452**

**452****montags bis freitags**

Haltestellen	Abfahrtszeiten								
Dortmund Hbf	ab	<b>6.02</b>	<b>6.32</b>	<b>7.02</b>	<b>7.32</b>	<b>8.02</b>	<b>19.02</b>	<b>19.30</b>	<b>23.00</b>
Brinkhoffstraße		05	35	05	35	05	05	32	02
Dortmunder U		06	36	06	36	06	06	32	02
Westentor		07	37	07	37	07	07	33	03
Unionstraße		09	39	09	39	09	09	34	alle 04
Westpark		10	40	10	40	10	10	35	30 05
DO-West		12	42	12	42	12	12	37	Min. 07
Neuer Graben		13	43	13	43	13	13	38	08
Kuithanstraße		15	45	15	45	15	15	40	10
Leibniz-Gymnasium		16	46	16	46	16	16	41	11
Kreuzstraße		18	48	18	48	18	18	42	12
Vinckeplatz		19	49	19	49	19	19	19.43	23.13
Saarlandstraße		21	51	21	51	21	21		
Südbad		23	53	23	53	23	23		
Hainallee	an	<b>6.24</b>	<b>6.54</b>	<b>7.24</b>	<b>7.54</b>	<b>8.24</b>	<b>19.24</b>		
Hainallee	ab	<b>6.25</b>	<b>6.55</b>	<b>7.25</b>	<b>7.55</b>	<b>8.25</b>	<b>19.25</b>	usw.	
Heiliger Weg		28	58	28	58	28	28		
Moltkestraße		29	59	29	59	29	29		
Bismarckstraße		30	7.00	30	8.00	30	30		
Düsseldorfer Straße		30	00	30	00	30	30		
Funkenburg		34	04	34	04	34	34		
Heimbaustraße		36	06	36	06	36	36		
Eisenacher Straße		37	07	37	07	37	37		
Lenteninsel		38	7.08	38	8.08	38	38		
Kasseler Straße		40		7.40		40	40		
Alte Straße		41				41	41		
Wormsstraße		42				42	42		
Am Zehnthof		<b>6.15</b>	<b>45</b>	<b>7.15</b>	<b>7.35</b>	<b>8.15</b>	<b>45</b>	<b>45</b>	
Kurze Reihe		17	47	17	37	17	47	47	
DO-Körne West		18	48	18	38	18	48	48	
Tucholskystraße		19	49	19	39	19	49	49	
Im Defdahl		22	52	22	42	22	52	52	
Geßlerstraße	an	<b>6.24</b>	<b>6.54</b>	<b>7.24</b>	<b>7.44</b>	<b>8.24</b>	<b>8.54</b>	<b>19.54</b>	

**452****DSW21  
DO-Hauptbahnhof - Kreuzstraße -  
Saarlandstraße - Funkenburg - Körne****452**

**452****samstags****sonn- und feiertags**

Haltestellen		Abfahrtszeiten																			
Dortmund Hbf	ab	7.00	8.02	8.32		19.02	19.30	23.00													
Brinkhoffstraße		02	05	35		05	32	02	02	02	02	02	02	02	02	02	02	02	02	02	02
Dortmunder U		02	06	36		06	32	02	02	02	02	02	02	02	02	02	02	02	02	02	02
Westentor		03	07	37		07	33	03	03	03	03	03	03	03	03	03	03	03	03	03	03
Unionstraße		04	09	39		09	34	alle 04	05	05	04	alle	04	04	04	04	04	04	04	04	04
Westpark		05	10	40		10	35	30 05	06	06	05	30	05	05	05	05	05	05	05	05	05
DO-West		07	12	42		12	37	Min. 07	08	08	07	Min.	07	07	07	07	07	07	07	07	07
Neuer Graben		08	13	43		13	38	08	09	09	08		08	08	08	08	08	08	08	08	08
Kuithanstraße		10	15	45		15	40	10	11	11	10		10	10	10	10	10	10	10	10	10
Leibniz-Gymnasium		11	16	46		16	41	11	12	alle	12	11	11	11	11	11	11	11	11	11	11
Kreuzstraße		12	18	48		18	42	12	13	60	13	12	12	12	12	12	12	12	12	12	12
Vinckeplatz		7.13	19	49		19	19.43	23.13	14	Min.	14	19.13	21.13	22.13	23.13						
Saarlandstraße			21	51		21			16		16										
Südbad			23	53		23			18		18										
Hainallee	an		8.24	8.54		19.24			10.19		18.19										
Hainallee	ab		8.25	8.55	usw. bis	19.25			10.19		18.19										
Heiliger Weg			28	58		28			21		21										
Moltkestraße			29	59		29			22		22										
Bismarckstraße			30	9.00		30			23		23										
Düsseldorfer Straße			30	00		30			23		23										
Funkenburg			34	04		34			10.25		18.25										
Heimbaustraße			36	06		36															
Eisenacher Straße			37	07		37															
Lenteninsel			38	9.08		38															
Kasseler Straße			40			40															
Alte Straße			41			41															
Wormsstraße			42			42															
Am Zehnthof			45	9.15		45															
Kurze Reihe			47	17		47															
DO-Körne West			48	18		48															
Tucholskystraße			49	19		49															
Im Defdahl			52	22		52															
Geßlerstraße	an		8.54	9.24		19.54															

= fährt als Linie 452 weiter in Richtung Dortmund Hbf

**452****DSW21  
Saarlandstraße - Funkenburg - Körne****452**

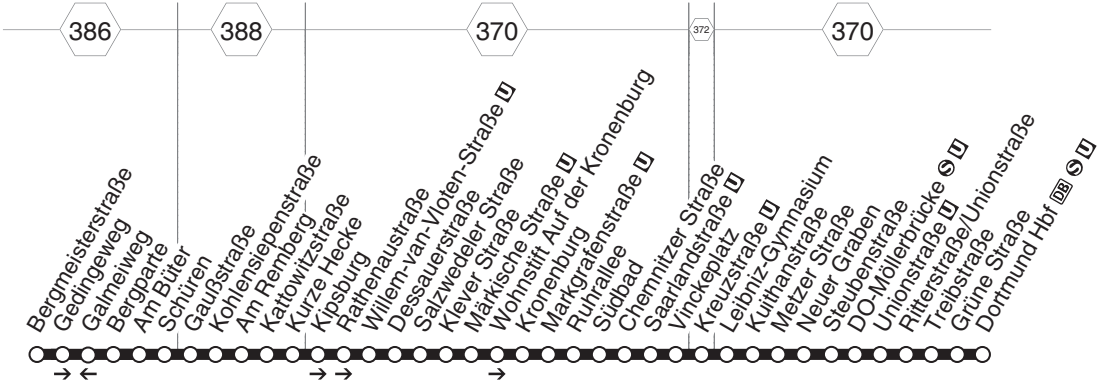




453

**DSW21**  
DO-Schüren - Märkische Straße -  
Saarlandstraße - Kreuzstraße -  
Hauptbahnhof  
und zurück

453



453

**453**

montags bis freitags

samstags

sonn- und feiertags →

Haltestellen	Abfahrtszeiten								
Bergmeisterstraße	<b>6.18</b>	<b>19.18</b>	<b>7.18</b>	<b>7.48</b>	<b>19.18</b>	<b>8.18</b>	<b>18.18</b>		
Gedingeweg	19	19	19	49	19	19	19		
Bergparke	20	20	20	50	20	20	20		
Am Büter	21	21	21	51	21	21	21		
Schüren (Bstg 01)	22	22	22	52	22	22	22		
Gaußstraße	23	23	23	53	23	23	23		
Kohlensiepenstraße	24	24	24	54	24	24	24		
Am Remberg	25	25	25	55	25	25	25		
Kattowitzstraße	26	26	26	56	26	26	26		
Kurze Hecke	27	27	27	57	27	27	27		
Rathenaustraße	29	29	28	59	29	28	28		
Willem-van-Vloten-Straße	30	30	29	<b>8.00</b>	30	29	29		
Klewer Straße	34	34	32	04	34	32	32		
Märkische Straße	35	35	33	05	35	33	33		
Wohnstift Auf der Kronenburg	36	alle	34	06	alle	34	alle	34	
Kronenburg	38	30	35	08	30	35	60	35	
Markgrafenstraße	<b>6.40</b>	<b>19.40</b>	<b>7.36</b>	<b>8.10</b>	<b>19.40</b>	<b>8.36</b>	<b>18.36</b>		
Markgrafenstraße	<b>6.43</b>	<b>19.43</b>	<b>7.36</b>	<b>8.13</b>	<b>19.43</b>	<b>8.36</b>	<b>18.36</b>		
Ruhrallee	44	44	37	14	44	37	37		
Südbad	46	46	39	16	46	39	39		
Chemnitzer Straße	47	47	40	17	47	40	40		
Saarlandstraße	48	48	41	18	48	41	41		
Vinckeplatz	50	50	42	20	50	42	42		
Leibniz-Gymnasium	54	54	45	24	54	45	45		
Kuithanstraße	55	55	46	25	55	46	46		
Neuer Graben	57	57	48	27	57	48	48		
Steubenstraße	58	58	49	28	58	49	49		
DO-Möllerbrücke	<b>7.01</b>	<b>20.01</b>	<b>51</b>	<b>31</b>	<b>20.01</b>	<b>51</b>	<b>51</b>		
Unionstraße	03	03	52	33	03	52	52		
Ritterstraße/Unionstraße	05	05	54	35	05	54	54		
Treibstraße	07	07	55	37	07	55	55		
Dortmund Hbf	<b>7.10</b>	<b>20.10</b>	<b>7.58</b>	<b>8.40</b>	<b>20.10</b>	<b>8.58</b>	<b>18.58</b>		

**453**
**DSW21**  
 DO-Schüren - Märkische Straße -  
 Saarlandstraße - Kreuzstraße -  
 Hauptbahnhof
**453**

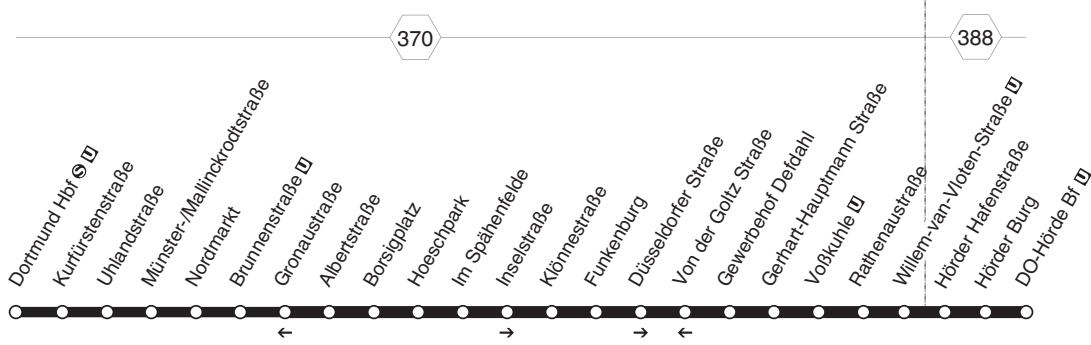
**453****montags bis freitags****samstags****sonn- und feiertags**

Haltestellen	Abfahrtszeiten										
Dortmund Hbf	<b>6.20</b>	<b>19.50</b>	<b>6.29</b>	<b>7.29</b>	<b>8.20</b>	<b>19.50</b>	<b>8.29</b>	<b>17.29</b>	<b>18.29</b>		
Treibstraße	23	53	32	32	23	53	32	32	32		
Ritterstraße/Unionstraße	26	56	34	34	26	56	34	34	34		
Unionstraße	28	58	35	35	28	58	35	35	35		
DO-Möllerbrücke	31	<b>20.01</b>	37	37	31	<b>20.01</b>	37	37	37		
Steubenstraße	33	03	39	39	33	03	39	39	39		
Neuer Graben	34	04	40	40	34	04	40	40	40		
Kuithanstraße	36	06	42	42	36	06	42	42	42		
Leibniz-Gymnasium	37	07	43	43	37	07	43	43	43		
Vinckeplatz	40	10	45	45	40	10	45	45	45		
Saarlandstraße	42	12	47	47	42	12	47	47	47		
Chemnitzer Straße	43	13	48	48	43	13	48	48	48		
Südbad	44	14	49	49	44	14	49	49	49		
Ruhrallee	47	17	51	51	47	17	51	51	51		
Markgrafenstraße  an	<b>6.48</b>	alle <b>20.18</b>	<b>6.52</b>	<b>7.52</b>	<b>8.48</b>	alle <b>20.18</b>	<b>8.52</b>	alle <b>17.52</b>	<b>18.52</b>		
Markgrafenstraße  ab	<b>6.51</b>	30 <b>20.21</b>	<b>6.52</b>	<b>7.52</b>	<b>8.51</b>	30 <b>20.21</b>	<b>8.52</b>	60 <b>17.52</b>	<b>18.52</b>		
Kronenburg	52	Min. 22	53	53	52	Min. 22	53	Min. 53	53		
Märkische Straße	54	24	55	55	54	24	55	55	18.55		
Klevert Straße	55	25	56	56	55	25	56	56	56		
Dessauerstraße	57	27	58	58	57	27	58	58	58		
Willem-van-Vloten-Straße  an	<b>6.58</b>	<b>20.28</b>	<b>6.59</b>	<b>7.59</b>	<b>8.58</b>	<b>20.28</b>	<b>8.59</b>	<b>17.59</b>			
Willem-van-Vloten-Straße  ab	<b>7.02</b>	<b>20.32</b>	<b>7.00</b>	<b>8.00</b>	<b>8.32</b>	<b>9.02</b>	<b>20.32</b>	<b>9.00</b>	<b>18.00</b>		
Kurze Hecke	03	33	01	01	03	03	01	01	01		
Kattowitzstraße	04	34	02	02	04	04	02	02	02		
Am Remberg	06	36	04	04	06	06	04	04	04		
Kohlensiepenstraße	07	37	05	05	07	07	05	05	05		
Gaußstraße	08	38	06	06	08	08	06	06	06		
Schüren (Bstg 02)	09	39	07	07	09	09	07	07	07		
Am Büter	10	40	08	08	10	10	08	08	08		
Bergparte	11	41	09	09	11	11	09	09	09		
Bergmeisterstraße	7.13	<b>20.43</b>	7.11	<b>8.11</b>	<b>8.43</b>	<b>9.13</b>	<b>20.43</b>	9.11	<b>18.11</b>		

**453**
**DSW21**  
**DO-Hauptbahnhof - Kreuzstraße -**  
**Saarlandstraße - Märkische Straße -**  
**Schüren**
**453**



455



455



**DSW21**  
DO-Hauptbahnhof - Nordmarkt -  
Borsigplatz - Funkenburg - Hörde  
und zurück

455

**455****montags bis freitags**

Haltestellen	Abfahrtszeiten										
Dortmund Hbf	5.02	5.12	5.26	5.36	5.57	6.27	6.57		18.57	19.30	0.00
Kurfürstenstraße	03	13	27	37	58	28	58		58	31	01
Umlandstraße	04	14	28	38	59	29	59		59	32	02
Münster-/Mallinckrodtstraße	06	16	30	40	6.01	31	7.01		19.01	33	03
Nordmarkt	07	17	31	41	02	32	02		02	34	04
Brunnenstraße  an	5.09	5.19	5.33	5.43	6.04	6.34	7.04		19.04	19.36	0.06
Brunnenstraße  ab	5.09	5.19	5.33	5.43	6.05	6.35	7.05		19.05	19.39	0.09
Albertstraße	11	21	35	45	07	37	07		07	41	11
Borsigplatz	5.13	5.23	5.37	5.47	09	39	09		09	42	12
Hoeschpark					11	41	11		11	44	14
Im Spähenfelde					12	42	12		12	45	15
Inselstraße					13	43	13	alle	13	46	alle
Klönnestraße					14	44	14	30	14	46	30
Funkenburg an					6.15	6.45	7.15	Min.	19.15	19.47	Min.
Funkenburg ab					6.15	6.45	7.17		19.17	19.48	0.18
Düsseldorfer Straße					18	48	20		20	50	20
Gewerbehof Defdahl					19	49	21		21	51	21
Gerhart-Hauptmann Straße					20	50	22		22	52	22
Voßkuhle  an					6.22	6.52	7.24		19.24	19.54	0.24
Voßkuhle  ab					6.22	6.52	7.25		19.25	19.54	0.24
Rathenaustraße					23	53	26		26	55	25
Willem-van-Vloten-Straße					24	54	27		27	56	26
Hörder Hafensstraße					26	56	29		29	57	27
Hörder Burg					27	57	30		30	58	28
DO-Hörde Bf  (Bstg 4) an					6.30	7.00	7.33		19.33	20.00	0.30

Weitere Fahrtmöglichkeiten in Richtung Funkenburg/Willem-van-Vloten-Straße mit der Linie 456

**455****DSW21**  
Borsigplatz - Funkenburg - Nordmarkt -**455**

**455****samstags**

Haltestellen	Abfahrtszeiten									
Dortmund Hbf	<b>5.01</b>	<b>5.16</b>	<b>5.31</b>	<b>8.57</b>	<b>13.57</b>	<b>14.11</b>	<b>14.27</b>	<b>18.57</b>	<b>19.30</b>	<b>0.00</b>
Kurfürstenstraße	02	17	32	58	58	12	28	58	31	01
Umlandstraße	03	18	33	59	59	13	29	59	32	02
Münster-/Mallinckrodtstraße	04	19	34	<b>9.01</b>	<b>14.01</b>	15	31	<b>19.01</b>	33	03
Nordmarkt	05	20	35	02	02	16	32	02	34	04
Brunnenstraße  an	<b>5.07</b>	<b>5.22</b>	<b>5.37</b>	<b>9.04</b>	<b>14.04</b>	<b>14.18</b>	<b>14.34</b>	<b>19.04</b>	<b>19.36</b>	<b>0.06</b>
Brunnenstraße  ab	<b>5.07</b>	<b>5.22</b>	<b>5.37</b>	<b>9.05</b>	<b>14.05</b>	<b>14.18</b>	<b>14.35</b>	<b>19.05</b>	<b>19.39</b>	<b>0.09</b>
Albertstraße	09	24	39	07	07	20	37	07	41	11
Borsigplatz	<b>5.10</b>	<b>5.25</b>	<b>5.40</b>	09	09	<b>14.22</b>	39	09	42	12
Hoeschpark				11	11		41	11	44	14
Im Spähenfelde				12	12		42	12	45	15
Inselstraße				13	alle	13	43	alle	13	46
Clönnestraße				14	30	14	44	30	14	46
Funkenburg an				<b>9.15</b>	Min.	<b>14.15</b>	<b>14.45</b>	Min.	<b>19.15</b>	<b>19.47</b>
Funkenburg ab				<b>9.17</b>		<b>14.17</b>	<b>14.47</b>		<b>19.17</b>	<b>19.48</b>
Düsseldorfer Straße				20	20		50	20	50	20
Gewerbehof Defdahl				21	21		51	21	51	21
Gerhart-Hauptmann Straße				22	22		52	22	52	22
Voßkuhle  an				<b>9.24</b>	<b>14.24</b>	<b>14.54</b>	<b>19.24</b>	<b>19.54</b>	<b>0.24</b>	
Voßkuhle  ab				<b>9.25</b>	<b>14.25</b>	<b>14.55</b>	<b>19.25</b>	<b>19.54</b>	<b>0.24</b>	
Rathenaustraße				26	26		56	26	55	25
Willem-van-Vloten-Straße				27	27		57	27	56	26
Hörder Hafensstraße				29	29		59	29	57	27
Hörder Burg				30	30		<b>15.00</b>	30	58	28
DO-Hörde Bf  (Bstg 4) an				<b>9.33</b>	<b>14.33</b>	<b>15.03</b>	<b>19.33</b>	<b>20.00</b>	<b>0.30</b>	

Weitere Fahrtmöglichkeiten in Richtung Funkenburg/Willem-van-Vloten-Straße mit der Linie 456

**455**
**DSW21**  
**Borsigplatz - Funkenburg - Hörde**  
**DO-Hauptbahnhof - Nordmarkt -**
**455**

**455****sonn- und feiertags**

Haltestellen	Abfahrtszeiten					
	<b>V</b>	<b>V</b>				
Dortmund Hbf	10.46	18.46	19.00	19.30		0.00
Kurfürstenstraße	47	47	01	31		01
Umlandstraße	48	48	02	32		02
Münster-/Mallinckrodtstraße	49	49	03	33		03
Nordmarkt	50	50	04	34		04
Brunnenstraße  an	10.52	alle	18.52	19.06	19.36	0.06
Brunnenstraße  ab	10.52	60	18.52	19.06	19.39	0.09
Albertstraße	54	Min.	54	08	41	11
Borsigplatz	55		55	09	42	12
Hoeschpark	57		57	11	44	14
Im Spähenfelde	58		58	12	45	15
Inselstraße	59		59	13	46	alle 16
Klönnestraße	59		59	13	46	30 16
Funkenburg an	11.00	19.00	19.14	19.47	Min.	0.17
Funkenburg ab			19.14	19.48		0.18
Düsseldorfer Straße			16	50		20
Gewerbehof Defdahl			17	51		21
Gerhart-Hauptmann Straße			18	52		22
Voßkuhle  an			19.20	19.54		0.24
Voßkuhle  ab			19.20	19.54		0.24
Rathenaustraße			21	55		25
Willem-van-Vloten-Straße			22	56		26
Hörder Hafensstraße			23	57		27
Hörder Burg			24	58		28
DO-Hörde Bf  (Bstg 4) an			19.26	20.00		0.30

**V** = fährt als Linie 452 weiter in Richtung Dortmund Hbf

Weitere Fahrtmöglichkeiten in Richtung Funkenburg/Willem-van-Vloten-Straße mit der Linie 456

**455****DSW21**  
DO-Hauptbahnhof - Nordmarkt -  
Borsigplatz - Funkenburg - Hörde**455**

**455****montags bis freitags**

Haltestellen	Abfahrtszeiten													
DO-Hörde Bf	5.06	6.06	6.28	6.58	7.23	7.43	8.03	8.28	19.28	20.00	23.30			
Hörder Burg	07	07	29	59	24	44	04	29	29	01	31			
Hörder Hafensstraße	08	08	30	7.00	25	45	05	30	30	02	32			
Willem-van-Vloten-Straße	09	09	32	02	27	47	07	32	32	03	33			
Rathenaustraße	10	10	33	03	28	48	08	33	33	04	34			
Voßkuhle	11	11	34	04	29	49	09	34	34	05	35			
Gerhart-Hauptmann Straße	13	13	36	06	31	51	11	36	36	07	37			
Gewerbehof Defdahl	14	14	37	07	32	52	12	37	37	08	38			
Von der Goltz Straße	15	15	38	08	33	53	13	38	38	09	39			
Funkenburg an	5.16	6.16	6.41	7.11	7.36	7.56	8.16	8.41	19.41	20.10	23.40			
Funkenburg ab	5.16	6.16	6.41	7.11	7.36	7.56	8.16	8.41	19.41	20.11	23.41			
Klönnestraße	17	alle	17	43	13	38	58	18	43	alle	43	12	alle	42
Im Spähenfelde	18	20	18	44	14	39	59	19	44	30	44	13	30	43
Hoeschpark	19	Min.	19	46	16	41	8.01	21	46	Min.	46	14	Min.	44
Borsigplatz an	5.21	6.21	6.48	7.18	7.43	8.03	8.23	8.48	19.48	20.16	23.46			
Borsigplatz ab	5.02	5.22	6.22	6.50	7.20	7.45	8.05	8.25	8.50	19.50	20.17	23.47	0.01	0.17
Alberstraße	03	23	23	51	21	46	06	26	51	51	18	48	02	18
Gronaustraße	04	24	24	52	22	47	07	27	52	52	19	49	03	19
Brunnenstraße	an 5.05	5.25	6.25	6.53	7.23	7.48	8.08	8.28	8.53	19.53	20.20	23.50	0.04	0.20
Brunnenstraße	ab 5.05	5.25	6.25	6.54	7.24	7.49	8.09	8.29	8.54	19.54	20.20	23.50	0.04	0.20
Nordmarkt	07	27	27	56	26	51	11	31	56	56	22	52	06	22
Münster-/Mallinckrodtstraße	08	28	28	57	27	52	12	32	57	57	23	53	07	23
Umlandstraße	10	29	29	59	29	54	14	34	59	59	24	54	08	24
Kurfürstenstraße	11	30	30	7.00	30	55	15	35	9.00	20.00	25	55	09	25
Dortmund Hbf	5.12	5.31	6.31	7.01	7.31	7.56	8.16	8.36	9.01	20.01	20.26	23.56	0.10	0.26

Weitere Fahrtmöglichkeiten in Richtung Funkenburg/Dortmund Hbf mit der Linie 456

**455****DSW21**  
DO-Hörde - Funkenburg - Borsigplatz -  
Nordmarkt - Hauptbahnhof**455**



**455****samstags**

Haltestellen		Abfahrtszeiten												
DO-Hörde Bf	(Bstg 3)	<b>8.58</b>	<b>14.58</b>	<b>15.28</b>	<b>15.58</b>	<b>19.28</b>	<b>20.00</b>	<b>23.30</b>						
Hörder Burg		59	59	29	59	29	01	31						
Hörder Hafenstraße		<b>9.00</b>	<b>15.00</b>	30	<b>16.00</b>	30	02	32						
Willem-van-Vloten-Straße		02	02	32	02	32	03	33						
Rathenaustraße		03	03	33	03	33	04	34						
Voßkuhle		04	04	34	04	34	05	35						
Gerhart-Hauptmann Straße		06	06	36	06	36	07	37						
Gewerbehof Defdahl		07	07	37	07	37	08	38						
Von der Goltz Straße		08	08	38	08	38	09	39						
Funkenburg	an	<b>9.11</b>	<b>15.11</b>	<b>15.41</b>	<b>16.11</b>	<b>19.41</b>	<b>20.10</b>	<b>23.40</b>						
Funkenburg	ab	<b>9.11</b>	<b>15.11</b>	<b>15.41</b>	<b>16.11</b>	<b>19.41</b>	<b>20.11</b>	<b>23.41</b>						
Klönnestraße		13	alle 13	43	13	alle 43	12	alle 42						
Im Spähenfelde		14	30 14	44	14	30 44	13	30 43						
Hoeschpark		16	Min. 16	46	16	Min. 46	14	Min. 44						
Borsigplatz	an	<b>9.18</b>	<b>15.18</b>	<b>15.48</b>	<b>16.18</b>	<b>19.48</b>	<b>20.16</b>	<b>23.46</b>						
Borsigplatz	ab	<b>4.51</b>	<b>9.20</b>	<b>15.20</b>	<b>15.23</b>	<b>15.50</b>	<b>15.58</b>	<b>16.20</b>	<b>19.50</b>	<b>20.17</b>	<b>23.47</b>	<b>0.01</b>	<b>0.17</b>	
Albertstraße		52	21	21	24	51	59	21	51	18	48	02	18	
Gronaustraße		53	22	22	25	52	16.00	22	52	19	49	03	19	
Brunnenstraße	an	<b>4.54</b>	<b>9.23</b>	<b>15.23</b>	<b>15.26</b>	<b>15.53</b>	<b>16.01</b>	<b>16.23</b>	<b>19.53</b>	<b>20.20</b>	<b>23.50</b>	<b>0.04</b>	<b>0.20</b>	
Brunnenstraße	ab	<b>4.54</b>	<b>9.24</b>	<b>15.24</b>	<b>15.26</b>	<b>15.54</b>	<b>16.01</b>	<b>16.24</b>	<b>19.54</b>	<b>20.20</b>	<b>23.50</b>	<b>0.04</b>	<b>0.20</b>	
Nordmarkt		56	26	26	28	56	03	26	56	22	52	06	22	
Münster-/Mallinckrodtstraße		57	27	27	29	57	04	27	57	23	53	07	23	
Umlandstraße		59	29	29	31	59	06	29	59	24	54	08	24	
Kurfürstenstraße		<b>5.00</b>	<b>30</b>	<b>30</b>	<b>32</b>	<b>16.00</b>	<b>07</b>	<b>30</b>	<b>20.00</b>	<b>25</b>	<b>55</b>	<b>09</b>	<b>25</b>	
Dortmund Hbf		<b>5.01</b>	<b>9.31</b>	<b>15.31</b>	<b>15.33</b>	<b>16.01</b>	<b>16.08</b>	<b>16.31</b>	<b>20.01</b>	<b>20.26</b>	<b>23.56</b>	<b>0.10</b>	<b>0.26</b>	

Weitere Fahrtmöglichkeiten in Richtung Funkenburg/Dortmund Hbf mit der Linie 456

**455**

**DSW21**  
**DO-Hörde - Funkenburg - Borsigplatz - Nordmarkt - Hauptbahnhof**

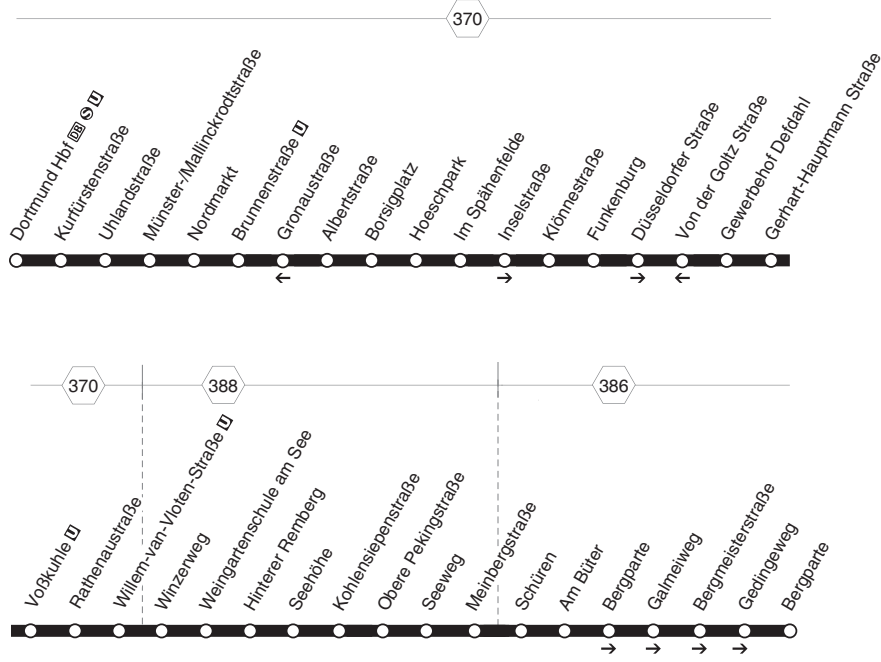
**455**

**455****sonn- und feiertags**

Haltestellen		Abfahrtszeiten				
DO-Hörde Bf		<b>19.02</b>	<b>19.32</b>	<b>20.00</b>		<b>23.30</b>
Hörder Burg		03	33	01		31
Hörder Hafestraße		04	34	02		32
Willem-van-Floten-Straße		05	35	03		33
Rathenaustraße		06	36	04		34
Voßkuhle		07	37	05		35
Gerhart-Hauptmann Straße		09	39	07		37
Gewerbehof Defdahl		10	40	08		38
Von der Goltz Straße		11	41	09		39
Funkenburg	an	<b>19.12</b>	<b>19.42</b>	<b>20.10</b>		<b>23.40</b>
Funkenburg	ab	<b>10.27</b>	<b>18.27</b>	<b>19.12</b>	<b>19.42</b>	<b>20.11</b>
Klönnestraße	28	28	13	43	12 alle	42
Im Spähenfelde	29	29	14	44	13 30	43
Hoeschpark	30	30	15	45	14 Min.	44
Borsigplatz	an	<b>10.32</b>	<b>18.32</b>	<b>19.17</b>	<b>19.47</b>	<b>20.16</b>
Borsigplatz	ab	<b>10.32</b>	<b>18.32</b>	<b>19.17</b>	<b>19.47</b>	<b>20.17</b>
Albertstraße	33 alle	33	18	48	18	48
Gronaustraße	34 60	34	19	49	19	49
Brunnenstraße	an	<b>10.35</b>	<b>18.35</b>	<b>19.20</b>	<b>19.50</b>	<b>20.20</b>
Brunnenstraße	ab	<b>10.35</b>	<b>18.35</b>	<b>19.20</b>	<b>19.50</b>	<b>20.20</b>
Nordmarkt	37	37	22	52	22	52
Münster-/Mallinckrodtstraße	38	38	23	53	23	53
Umlandstraße	39	39	24	54	24	54
Kurfürstenstraße	40	40	25	55	25	55
Dortmund Hbf		<b>10.41</b>	<b>18.41</b>	<b>19.26</b>	<b>19.56</b>	<b>20.26</b>

Weitere Fahrtmöglichkeiten in Richtung Funkenburg/Dortmund Hbf mit der Linie 456

**455****DSW21**  
DO-Hörde - Funkenburg - Borsigplatz -  
Nordmarkt - Hauptbahnhof**455**

**456****456**

**DSW21**  
**DO-Hauptbahnhof - Nordmarkt - Borsigplatz -  
 Funkenburg - Schüren  
 und zurück**

**456****montags bis freitags****samstags****456****DSW21  
Funkenburg - Schüren  
DO-Hauptbahnhof - Nordmarkt - Borsigplatz -****456**

Haltestellen	Abfahrtszeiten															
	<b>X</b>															
Dortmund Hbf	5.16	5.46	6.16	6.42	7.12	19.12	19.42	6.46	7.16	7.46	8.16	8.42	19.12	19.42		
Umlandstraße	18	48	18	44	14	14	44	48	18	48	18	44	14	44		
Münster-/Mallinckrodtstraße	19	50	20	46	16	16	46	50	20	50	20	46	16	46		
Nordmarkt	20	51	21	47	17	17	47	51	21	51	21	47	17	47		
Brunnenstraße	22	53	23	50	20	20	50	53	23	53	23	50	20	50		
Albertstraße	24	55	25	52	22	22	52	55	25	55	25	52	22	52		
Borsigplatz	25	57	27	54	24	24	54	6.57	7.27	7.57	8.27	54	24	54		
Hoeschpark	27	59	29	56	26	26	56					56	26	56		
Im Spähenfelde	28	6.00	30	57	27	27	57					57	27	57		
Inselstraße	29	01	31	58	28	28	58					58	28	58		
Klönnestraße	29	02	32	59	29	29	59					59	29	59		
Funkenburg an	5.30	6.03	6.33	7.00	7.30	19.30	20.00					9.00	19.30	20.00		
Funkenburg ab	5.30	6.03	6.33	7.02	7.32	19.32	20.02					9.02	19.32	20.02		
Düsseldorfer Straße	32	06	36	05	35	35	05					05	35	05		
Gewerbehof Defdahl	33	07	37	06	36	alle 30	36	06					06	alle 30	36	06
Voßkuhle	36	10	40	10	40	40	10					10	30	40	10	
Rathenastraße	37	11	41	11	41	Min.	41	11					11	Min.	41	11
Willem-van-Vloten-Straße	38	12	42	12	42	42	12					12	42	12		
Winzerweg	40	14	44	14	44	44	14					14	44	14		
Hinterer Remberg	42	16	46	16	46	46	16					16	46	16		
Seehöhe	43	17	47	17	47	47	17					17	47	17		
Kohlensiepenstraße	43	18	48	18	48	48	18					18	48	18		
Obere Pekingstraße	44	19	49	19	49	49	19					19	49	19		
Seeweg	46	21	51	21	51	51	21					21	51	21		
Meinbergstraße	47	22	52	22	52	52	22					22	52	22		
Schüren (Bstg 03)	48	23	53	23	53	53	23					23	53	23		
Am Büter	49	24	54	24	54	54	24					24	54	24		
Bergparte	50	25	55	25	55	55	25					25	55	25		
Galmeiweg	51	26	56	26	56	56	26					26	56	26		
Bergmeisterstraße	52	27	57	27	57	57	27					27	57	27		
Gedingeweg	53	28	58	28	58	58	28					28	58	28		
Bergparte	5.54	6.29	6.59	7.29	7.59	19.59	20.29					9.29	19.59	20.29		

**X** = fährt an schulfreien Tagen bis Bergparte; an Schultagen bis Bergmeisterstraße

Weitere Fahrtmöglichkeiten in Richtung Funkenburg/Willem-van-Vloten-Straße mit der Linie 456

**456****sonn- und feiertags****456****DSW21**  
**DO-Hauptbahnhof - Nordmarkt - Borsigplatz -**  
**Funkenburg - Schüren**

Haltestellen	Abfahrtszeiten									
Dortmund Hbf	<b>9.00</b>	<b>9.30</b>	<b>10.06</b>	<b>10.26</b>	<b>11.06</b>	<b>11.26</b>	<b>12.06</b>		<b>18.06</b>	<b>18.26</b>
Uhlandstraße	02	32	08	28	08	28	08		08	28
Münster-/Mallinckrodstraße	03	33	09	29	09	29	09		09	29
Nordmarkt	04	34	10	30	10	30	10		10	30
Brunnenstraße	06	36	12	32	12	32	12		12	32
Albertstraße	08	38	14	34	14	34	14		14	34
Borsigplatz	<b>9.09</b>	<b>9.39</b>	<b>15</b>	<b>10.35</b>	<b>15</b>	<b>11.35</b>	<b>15</b>		<b>15</b>	<b>18.35</b>
Hoeschpark			17		17		17		17	
Im Spähenfelde			18		18		18		18	
Inselstraße			19		19		19		19	
Klönnestraße			19		19		19		19	
Funkenburg an			<b>10.20</b>		<b>11.20</b>		<b>12.20</b>		<b>18.20</b>	
Funkenburg ab			<b>10.20</b>		<b>11.20</b>		<b>12.20</b>		<b>18.20</b>	
Düsseldorfer Straße			22		22		22		22	
Gewerbehof Defdahl			23		23		23	usw.	23	
Voßkuhle			26		26		26	bis	26	
Rathenaustraße			27		27		27		27	
Willem-van-Vloten-Straße			28		28		28		28	
Winzerweg			30		30		30		30	
Hinterer Remberg			32		32		32		32	
Seehöhe			33		33		33		33	
Kohlensiepenstraße			33		33		33		33	
Obere Pekingstraße			34		34		34		34	
Seeweg			36		36		36		36	
Meinbergstraße			37		37		37		37	
Schüren (Bstg 03)			38		38		38		38	
Am Büter			39		39		39		39	
Bergparte			40		40		40		40	
Galmeiweg			41		41		41		41	
Bergmeisterstraße			42		42		42		42	
Gedingeweg			43		43		43		43	
Bergparte			<b>10.44</b>		<b>11.44</b>		<b>12.44</b>		<b>18.44</b>	

Weitere Fahrtmöglichkeiten in Richtung Funkenburg/Willem-van-Vloten-Straße mit der Linie 455

**456**

**456****montags bis freitags****samstags****456****DSW21  
Nordmarkt - Hauptbahnhof  
DO-Schüren - Funkenburg - Borsigplatz -**

Haltestellen	Abfahrtszeiten																						
	Ⓚ																						
Bergparte	6.04	6.34	7.04	7.24	7.44	8.04	19.34	20.04	8.34	19.34	20.04												
Am Büter	05	35	05	25	45	05	35	05	35	35	05												
Schüren (Bstg 04)	06	36	06	26	46	06	36	06	36	36	06												
Meinbergstraße	07	37	07	27	47	07	37	07	37	37	07												
Seeweg	08	38	08	28	48	08	38	08	38	38	08												
Obere Pekingstraße	10	40	10	30	50	10	40	10	40	40	10												
Kohlensiepenstraße	11	41	11	31	51	11	41	11	41	41	11												
Seehöhe	12	42	12	32	52	12	42	12	42	42	12												
Hinterer Remberg	13	43	13	33	53	13	43	13	43	43	13												
Winzerweg	15	45	15	35	55	15	45	15	45	45	15												
Willem-van-Vloten-Straße Ⓚ	17	47	17	37	57	17	47	17	47	47	17												
Rathenaustraße	18	48	18	38	58	18	48	18	48	48	18												
Voßkuhle Ⓚ	19	49	19	39	59	19	49	19	49	49	19												
Gerhart-Hauptmann Straße	21	51	21	41	8.01	21	alle	51	21	51	alle	51	21										
Gewerbehof Defdahl	22	52	22	42	02	22	30	52	22	52	30	52	22										
Von der Goltz Straße	23	53	23	43	03	23	Min.	53	23	53	Min.	53	23										
Funkenburg	26	56	26	46	06	26	56	26	56	56	26	56	26										
Klönnestraße	28	58	28	48	08	28	58	28	58	58	28	58	28										
Im Spähenfelde	29	59	29	49	09	29	59	29	59	59	29	59	29										
Hoeschpark	31	7.01	31	51	11	31	20.01	31	9.01	20.01	31	9.01	20.01	31									
Borsigplatz an	6.33	7.03	7.33	7.53	8.13	8.33	20.03	20.33	9.03	20.03	20.33	9.03	20.03	20.33									
Borsigplatz ab	6.35	7.05	7.35	7.55	8.15	8.35	20.05	20.35	6.33	8.33	9.05	20.05	20.35	6.33	8.33	9.05	20.05	20.35					
Albertstraße	36	06	36	56	16	36	06	36	34	34	06	06	36	34	34	06	06	36					
Gronastraße	37	07	37	57	17	37	07	37	35	35	07	07	37	35	35	07	07	37					
Brunnenstraße Ⓚ	39	09	39	59	19	39	09	39	36	alle	36	09	09	39	36	36	09	09	39				
Nordmarkt	41	11	41	8.01	21	41	11	41	38	30	38	11	11	41	38	38	11	11	41				
Münster-/Mallinckrodtstraße	42	12	42	02	22	42	12	42	39	Min.	39	12	12	42	39	39	12	12	42				
Uhlandstraße	44	14	44	04	24	44	14	44	41	41	14	14	14	44	41	41	14	14	44				
Kurfürstenstraße	45	15	45	05	25	45	15	45	42	42	15	15	45	42	42	15	15	45	45				
Dortmund Hbf Ⓚ Ⓜ Ⓜ Ⓚ	6.46	7.16	7.46	8.06	8.26	8.46	20.16	20.46	6.43	8.43	9.16	20.16	20.46	6.43	8.43	9.16	20.16	20.46	6.43	8.43	9.16	20.16	20.46

Ⓚ = Fahrtbeginn ab Bergmeisterstraße um 07.22 Uhr

Weitere Fahrtmöglichkeiten in Richtung Funkenburg/Dortmund Hbf mit der Linie 455

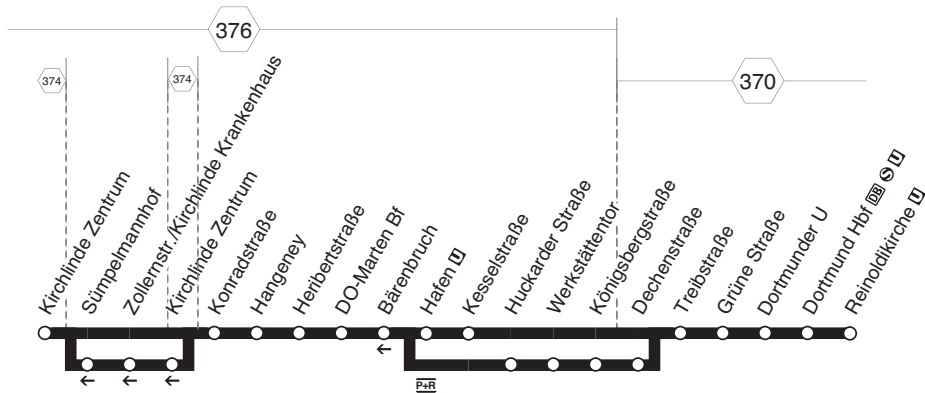
**456**

**456****sonn- und feiertags****456****DSW21**  
**DO-Schüren - Funkenburg - Borsigplatz -**  
**Nordmarkt - Hauptbahnhof**

Haltestellen		Abfahrtszeiten													
Bergparte												10.48	11.48	17.48	
Am Büter												49	49	49	
Schüren (Bstg 04)												50	50	50	
Meinbergstraße												51	51	51	
Seeweg												52	52	52	
Obere Pekingstraße												54	54	54	
Kohlensiepenstraße												55	55	55	
Seehöhe												56	56	56	
Hinterer Remberg												57	57	57	
Winzerweg												59	59	59	
Willem-van-Vloten-Straße												11.00	12.00	18.00	
Rathenaustraße												01	01	01	
Voßkuhle												02	02	02	
Gerhart-Hauptmann Straße												04	04	04	
Gewerbehof Defdahl												05	05	05	
Von der Goltz Straße												06	06	06	
Funkenburg												10.07	07	07	
Klönnestraße												08	08	08	
Im Spähenfelde												09	09	09	
Hoeschpark												10	10	10	
Borsigplatz	an											10.12	11.12	12.12	18.12
Borsigplatz	ab	8.42	9.12	9.42	10.12	10.52	11.12	11.52	12.12				18.12	18.48	
Albertstraße		43	13	43	13	53	13	53	13				13	49	
Gronastraße		44	14	44	14	54	14	54	14				14	50	
Brunnenstraße		45	15	45	15	55	15	55	15				15	51	
Nordmarkt		47	17	47	17	57	17	57	17				17	53	
Münster-/Mallinckrodtstraße		48	18	48	18	58	18	58	18				18	54	
Umlandstraße		49	19	49	19	59	19	59	19				19	55	
Kurfürstenstraße		50	20	50	20	11.00	20	12.00	20				20	56	
Dortmund Hbf		8.51	9.21	9.51	10.21	11.01	11.21	12.01	12.21				18.21	18.57	

Weitere Fahrtmöglichkeiten in Richtung Funkenburg/Dortmund Hbf mit der Linie 455

**456**

**460**

Keine Anwendung des Kurzstreckentarifs zwischen DO-Marten Bf/Bärenbruch und Hafen/Huckarder Straße

**460**

**DSW21**  
**DO-Kirchlinde - Werkstättenor - Hafen - Hauptbahnhof - Reinoldikirche und zurück**

**460**



**460****montags bis freitags**

Haltestellen		Abfahrtszeiten										
Kirchlinde Zentrum	ab	5.23	5.53	12.53	13.13	17.33	17.53	20.13	20.34	21.04	21.34	
Konradstraße		25	55	55	15	35	55	15	36	06	36	
Hangeney		26	56	56	16	36	56	16	37	07	37	
Heribertstraße		27	57	57	17	37	57	17	38	08	38	
DO-Marten Bf		5.28	5.58	12.58	18	38	17.58	20.18	20.39	21.09	21.39	
Huckarder Straße					23		43					
Königsbergstraße				alle	26	alle	46	alle				
Dechenstraße				20	13.27	20	17.47	20				
Hafen		5.34	6.04	Min.	13.04	Min.	18.04	Min.	20.24	20.45	21.15	21.45
Kesselstraße		35	05	05			05	25	46	16	46	
Treibstraße		36	06	06	13.28	17.48	06	26	47	17	47	
Grüne Straße		37	07	07	29	49	07	27	48	18	48	
Dortmunder U		38	08	08	30	50	08	28	49	19	49	
Dortmund Hbf		40	10	10	32	52	10	30	51	21	51	
Reinoldikirche	an	5.44	6.14	13.14	13.36	17.56	18.14	20.34	20.54	21.24	21.54	

**460****DSW21**  
DO-Kirchlinde - Werkstättenort - Hafen -  
Hauptbahnhof - Reinoldikirche**460**

**460****samstags****sonn- und feiertags****460****DSW21**  
DO-Kirchlinde - Werkstättenor - Hafen -  
Hauptbahnhof - Reinoldikirche

Haltestellen		Abfahrtszeiten															
Kirchlinde Zentrum	ab	<b>8.13</b>	<b>19.43</b>	<b>20.04</b>		<b>21.34</b>		<b>8.04</b>	<b>9.34</b>	<b>10.34</b>	<b>11.34</b>	<b>12.34</b>		<b>18.04</b>	<b>19.04</b>	<b>20.04</b>	
Konradstraße		15	45	06		36		06	36	36	36	36		06	06	06	
Hangeney		16	46	07		37		07	37	37	37	37		07	07	07	
Heribertstraße		17	47	08		38		08	38	38	38	38		08	08	08	
DO-Marten Bf		<b>8.18</b>	<b>19.48</b>	<b>20.09</b>		<b>21.39</b>		<b>8.09</b>	<b>9.39</b>	<b>10.39</b>	<b>11.39</b>	<b>12.39</b>		<b>18.09</b>	<b>19.09</b>	<b>20.09</b>	
Huckarder Straße																	
Königsbergstraße			alle		alle								alle				
Dechenstraße			30		30								30				
Hafen		<b>8.24</b>	Min.	<b>19.54</b>	<b>20.15</b>	Min.	<b>21.45</b>		<b>8.15</b>	<b>9.45</b>	<b>10.45</b>	<b>11.45</b>	<b>12.45</b>	Min.	<b>18.15</b>	<b>19.15</b>	<b>20.15</b>
Kesselstraße		25		55	16		46		16	46	46	46	46		16	16	16
Treibstraße		26		56	17		47		17	47	47	47	47		17	17	17
Grüne Straße		27		57	18		48		18	48	48	48	48		18	18	18
Dortmunder U		28		58	19		49		19	49	49	49	49		19	19	19
Dortmund Hbf		30		<b>20.00</b>	21		51		21	51	51	51	51		21	21	21
Reinoldikirche	an	<b>8.34</b>		<b>20.04</b>	<b>20.24</b>		<b>21.54</b>		<b>8.24</b>	<b>9.54</b>	<b>10.54</b>	<b>11.54</b>	<b>12.54</b>		<b>18.24</b>	<b>19.24</b>	<b>20.24</b>

**460**

**460****montags bis freitags**

Haltestellen	Abfahrtszeiten									
Reinoldikirche  ab	<b>6.20</b>	<b>8.00</b>	<b>8.21</b>		<b>20.01</b>	<b>20.21</b>	<b>20.35</b>	<b>21.05</b>	<b>21.35</b>	<b>22.05</b>
Dortmund Hbf	23	03	24		04	24	38	08	38	08
Dortmunder U	25	05	26		06	26	39	09	39	09
Grüne Straße	26	06	27		07	27	40	10	40	10
Treibstraße	27	07	<b>8.28</b>		<b>20.08</b>	<b>20.28</b>	<b>20.41</b>	<b>21.11</b>	<b>21.41</b>	<b>22.11</b>
Dechenstraße	28	08								
Königsbergstraße	29	09								
Werkstättenort	32	12								
Huckarder Straße	<b>6.33</b>	alle	<b>8.13</b>	alle						
Kesselstraße	} 20	} <b>8.29</b>	} 20	} <b>20.09</b>	} <b>20.29</b>	} <b>20.42</b>	} <b>21.12</b>	} <b>21.42</b>	} <b>22.12</b>	
Hafen	} Min.	} 31	} Min.	} 11	} 31	} 43	} 13	} 43	} 13	
Bärenbruch	<b>6.38</b>	<b>8.18</b>	38		18	38	50	20	50	20
DO-Marten Bf	39	19	39		19	39	51	21	51	21
Heribertstraße	40	20	40		20	40	52	22	52	22
Hangeney	41	21	41		21	41	53	23	53	23
Konradstraße	43	23	43		23	43	55	25	55	25
Kirchlinde Zentrum	45	25	45		25	<b>20.45</b>	56	26	<b>21.56</b>	<b>22.26</b>
Zollernstr./Kirchlinde Krh.	46	26	46		26		57	27		
Sümpelmannhof	47	27	47		27		58	28		
Kirchlinde Zentrum an	<b>6.48</b>	<b>8.28</b>	<b>8.48</b>		<b>20.28</b>		<b>20.59</b>	<b>21.29</b>		

**460****DSW21  
Werkstättenort - Kirchlinde  
DO-Reinoldikirche - Hauptbahnhof - Hafen -****460**

**460****samstags****sonn- und feiertags****460****DSW21  
Werkstättenort - Kirchlinde****460**

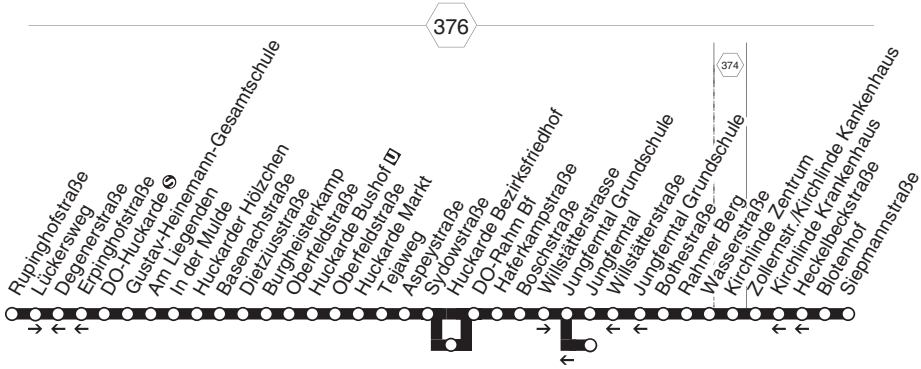
Haltestellen		Abfahrtszeiten																	
Reinoldikirche	ab	<b>8.41</b>	<b>19.11</b>	<b>19.35</b>		<b>21.05</b>	<b>21.35</b>	<b>22.05</b>		<b>8.35</b>	<b>12.35</b>	<b>13.05</b>		<b>17.35</b>	<b>18.05</b>	<b>18.35</b>	<b>19.35</b>	<b>20.35</b>	
Dortmund Hbf		44	14	38		08	38	08		38	38	08		38	08	38	38	38	
Dortmunder U		46	16	39		09	39	09		39	39	09		39	09	39	39	39	
Grüne Straße		47	17	40		10	40	10		40	40	10		40	10	40	40	40	
Treibstraße		<b>8.48</b>	<b>19.18</b>	<b>19.41</b>		<b>21.11</b>	<b>21.41</b>	<b>22.11</b>		<b>8.41</b>	<b>12.41</b>	<b>13.11</b>		<b>17.41</b>	<b>18.11</b>	<b>18.41</b>	<b>19.41</b>	<b>20.41</b>	
Dechenstraße																			
Königsbergstraße																			
Werkstättenort																			
Huckarder Straße																			
Kesselstraße		<b>8.49</b>	alle 30	<b>19.19</b>	<b>19.42</b>	alle 30	<b>21.12</b>	<b>21.42</b>	<b>22.12</b>	<b>8.42</b>	alle 60	<b>12.42</b>	<b>13.12</b>	alle 30	<b>17.42</b>	<b>18.12</b>	<b>18.42</b>	<b>19.42</b>	<b>20.42</b>
Hafen		51	Min.	21	43	Min.	13	43	13	43	43	13	Min.	43	13	43	43	43	
Bärenbruch		58		28	50		20	50	20	50	50	20		50	20	50	50	50	
DO-Marten Bf		59		29	51		21	51	21	51	51	21		51	21	51	51	51	
Heribertstraße		<b>9.00</b>		30	52		22	52	22	52	52	22		52	22	52	52	52	
Hangeney		01		31	53		23	53	23	53	53	23		53	23	53	53	53	
Konradstraße		03		33	55		25	55	25	55	55	25		55	25	55	55	55	
Kirchlinde Zentrum		05		35	56		26	<b>21.56</b>	<b>22.26</b>	<b>8.56</b>	<b>12.56</b>	26		56	<b>18.26</b>	56	56	<b>20.56</b>	
Zollernstr./Kirchlinde Krh.		06		36	57		27					27		57		57	57		
Sümpelmannhof		07		37	58		28					28		58		58	58		
Kirchlinde Zentrum	an	<b>9.08</b>		<b>19.38</b>	<b>19.59</b>		<b>21.29</b>				<b>13.29</b>			<b>17.59</b>		<b>18.59</b>	<b>19.59</b>		



461

**DSW21**  
DO-Erpinghofsiedlung - Huckarde - Rahm -  
Jungferntal - Kirchlinde  
und zurück

461



461

**461****montags bis freitags****461****DSW21  
Jungferntal - Kirchlinde  
DO-Erpinghofsiedlung - Huckarde - Rahm -**

Haltestellen		Abfahrtszeiten															
Rupinghofstraße	ab	<b>6.13</b>	<b>7.13</b>	<b>7.33</b>	<b>8.13</b>	<b>8.33</b>	<b>9.13</b>		<b>16.33</b>	<b>17.13</b>	<b>17.33</b>	<b>18.13</b>	<b>18.33</b>	<b>19.17</b>	<b>19.47</b>	<b>20.17</b>	
Lückersweg		14	14	34	14	34	14		34	14	34	14	34	17	47	17	
DO-Huckarde		15	15	35	15	35	15		35	15	35	15	35	18	48	18	
G.-Heinemann-Gesamtsschule		16	16	36	16	36	16		36	16	36	16	36	19	49	19	
Am Liegenden		17	17	37	17	37	17		37	17	37	17	37	20	50	20	
In der Mulde		18	18	38	18	38	18		38	18	38	18	38	21	51	21	
Huckarder Hölzchen		19	19	39	19	39	19		39	19	39	19	39	22	52	22	
Basenachstraße		20	20	40	20	40	20		40	20	40	20	40	23	53	23	
Dietziusstraße		21	21	41	21	41	21		41	21	41	21	41	24	54	24	
Burgheisterkamp		22	22	42	22	42	22		42	22	42	22	42	24	54	24	
Oberfeldstraße		23	23	43	23	43	23		43	23	43	23	43	25	55	25	
Huckarde Bushof	an	<b>6.24</b>	<b>7.24</b>	<b>7.44</b>	<b>8.24</b>	<b>8.44</b>	<b>9.24</b>		<b>16.44</b>	<b>17.24</b>	<b>17.44</b>	<b>18.24</b>	<b>18.44</b>	<b>19.26</b>	<b>19.56</b>	<b>20.26</b>	
Huckarde Bushof	ab	<b>6.27</b>	<b>7.27</b>		<b>8.27</b>	<b>8.47</b>	<b>9.27</b>		<b>16.47</b>	<b>17.27</b>	<b>17.47</b>	<b>18.27</b>	<b>18.47</b>	<b>19.26</b>	<b>19.56</b>	<b>20.26</b>	
Oberfeldstraße		27	27		27	47	27		47	27	47	27	47	26	56	26	
Huckarde Markt		29	29		29	49	29	usw.	49	29	49	29	49	28	58	28	
Tejaweg		31	31		31	51	31	bis	51	31	51	31	51	29	59	29	
Aspeystraße		32	32		32	52	32		52	32	52	32	52	30	<b>20.00</b>	30	
Sydowstraße		<b>6.33</b>	<b>7.33</b>		<b>8.33</b>	53	33		53	33	53	33	53	31	01	31	
Huckarde Bezirksfriedhof						55	35		55	35	55	35	55	33	03	33	
DO-Rahm Bf		<b>6.34</b>	<b>7.34</b>		<b>8.34</b>	58	38		58	38	58	38	58	35	05	35	
Haferkampstraße		35	35		35	59	39		59	39	59	39	59	36	06	36	
Boschstraße		36	36		36	<b>9.00</b>	40		<b>17.00</b>	40	<b>18.00</b>	40	<b>19.00</b>	37	07	37	
Willstätterstraße		37	37		37	01	41		01	41	01	41	01	38	08	38	
Jungferntal		38	38		38	<b>9.02</b>	42		<b>17.02</b>	42	<b>18.02</b>	42	<b>19.02</b>	39	<b>20.09</b>	39	
Bothestraße		39	39		39		43			43		43		40		40	
Rahmer Berg		40	40		40		44			44		44		41		41	
Wasserstraße		41	41		41		45			45		45		42		42	
Kirchlinde Zentrum	an	<b>6.42</b>	<b>7.42</b>		<b>8.42</b>		<b>9.46</b>		<b>17.46</b>		<b>18.46</b>		<b>19.43</b>		<b>20.43</b>		
Kirchlinde Zentrum	ab	<b>6.42</b>	<b>7.42</b>		<b>8.42</b>		<b>9.47</b>		<b>17.47</b>		<b>18.47</b>		<b>19.43</b>		<b>20.43</b>		
Zollernstr./Kirchlinde Krh.		43	43		43		48			48		48		44		44	
Blotenhof		45	45		45		50			50		50		46		46	
Siepmannstraße	an	<b>6.46</b>	<b>7.46</b>		<b>8.46</b>		<b>9.51</b>		<b>17.51</b>		<b>18.51</b>		<b>19.47</b>		<b>20.47</b>		

**461**

**461****samstags****sonn- und feiertags****461****DSW21  
Jungferntal - Kirchlinde  
DO-Erpinghofsiedlung - Huckarde - Rahm -**

Haltestellen		Abfahrtszeiten													
Rupinghofstraße	ab	10.03	15.03	16.03		20.12		9.47	10.47	16.47	17.47	18.47			
Lückersweg		04	04	04		12		47	47	47	47	47			
DO-Huckarde		05	05	05		13		48	48	48	48	48			
G.-Heinemann-Gesamtsschule		06	06	06		14		49	49	49	49	49			
Am Liegenden		07	alle	07		15		50	50	50	50	50			
In der Mulde		08	60	08		16		51	51	51	51	51			
Huckarder Hölzchen		09	Min.	09		17		52	52	52	52	52			
Basenachstraße		10		10		18		53	53	53	53	53			
Dietziusstraße		11		11		19		54	54	54	54	54			
Burgheisterkamp		12		12		19		54	54	54	54	54			
Oberfeldstraße		13		13		20	usw.	55	55	alle	55	55			
Huckarde Bushof	an	10.14	15.14	16.14		20.21		9.56	10.56	60	16.56	17.56			
Huckarde Bushof	ab	9.47	10.17	15.17	15.47	16.17	16.47	19.47	20.26	Min.	16.56	17.56	18.56		
Oberfeldstraße		47	17	17	47	17	47	47	26	56	56	56	56		
Huckarde Markt		49	19	19	49	19	49	49	28	58	58	58	58		
Tejaweg		51	21	21	51	21	51	51	29	59	59	59	59		
Aspeystraße		52	22	22	52	22	52	52	30	10.00	11.00	17.00	18.00	19.00	
Sydowstraße		53	23	23	53	16.23	53	53	20.31	01	01	01	01	01	
Huckarde Bezirksfriedhof		55	25	25	55	55	55	55	31	03	03	03	03	03	
DO-Rahm Bf		58	28	28	58	16.24	58	58	20.32	05	05	05	05	05	
Haferkampstraße		59	29	alle	29	59	25	59	33	06	06	06	06	06	
Boschstraße		10.00	30	30	16.00	26	17.00	20.00	34	07	07	07	07	07	
Willstätterstraße		01	31	Min.	31	01	27	01	35	08	08	08	08	08	
Jungferntal		02	32		32	02	16.28	17.02	20.02	20.36	10.09	11.09	17.09	18.09	19.09
Bothestraße		03	33		33	03									
Rahmer Berg		04	34		34	04									
Wasserstraße		05	35		35	05									
Kirchlinde Zentrum	an	10.06	10.36	15.36	16.06										
Kirchlinde Zentrum	ab	10.06	10.36	15.36	16.06										
Zollernstr./Kirchlinde Krh.		07	37		37	07									
Blotenhof		09	39		39	09									
Siepmannstraße	an	10.10	10.40	15.40	16.10										

**461**

**461****montags bis freitags****461****DSW21  
DO-Kirchlinde - Jungferntal - Rahm -  
Huckarde - Erpinghofriedlung**

Haltestellen		Abfahrtszeiten																
Siepmannstraße	ab	6.06	6.26	6.46	7.26	8.26	9.26	16.26	17.26	18.26	19.26							
Heckelbeckstraße		08	28	48	28	28	28	28	28	28	28							
Kirchlinde Krankenhaus		09	29	49	29	29	29	29	29	29	29							
Zollernstr./Kirchlinde Krh.		10	30	50	30	30	30	30	30	30	30							
Kirchlinde Zentrum	an	6.12	6.32	6.52	7.32	8.32	9.32	16.32	17.32	18.32	19.32							
Kirchlinde Zentrum	ab	6.15	6.35	6.55	7.35	8.15	8.35	9.32	16.32	17.32	18.32	19.32						
Wasserstraße		17	37	57	37	17	37	34	34	34	34							
Rahmer Berg		18	38	58	38	18	38	35	35	35	35							
Bothestraße		19	39	59	39	19	39	36	36	36	36							
Jungferntal Grundschule		20	40	7.00	40	20	40	37	37	37	37							
Willstätterstraße		21	41	01	41	21	41	38	38	38	38							
Jungferntal		22	42	02	7.22	42	22	42	9.19	39	39	17.19	39	18.19	39	19.19	39	
Jungferntal Grundschule		23	43	03	23	43	23	43	20	40	40	20	40	20	40	20	40	
Boschstraße		24	44	04	24	44	24	44	21	41	41	21	41	21	41	21	41	
Haferkampstraße		26	46	06	26	46	26	46	23	43	43	23	43	23	43	23	43	
DO-Rahm Bf		6.27	6.47	7.07	7.27	7.47	8.27	8.47	24	44	usw.	44	24	44	24	44	24	44
Huckarde Bezirksfriedhof		)	)	)	)	)	)	)	26	46	bis	46	26	46	26	46	26	46
Sydowstraße		6.28	6.48	7.08	7.28	7.48	8.28	8.48	28	48		48	28	48	28	48	28	48
Aspeystraße		29	49	09	29	49	29	49	29	49		49	29	49	29	49	29	49
Tejaweg		30	50	10	30	50	30	50	30	50		50	30	50	30	50	30	50
Huckarde Markt		31	51	11	31	51	31	51	31	51		51	31	51	31	51	31	51
Huckarde Bushof	an	6.33	6.53	7.13	7.33	7.53	8.33	8.53	9.33	9.53		16.53	17.33	17.53	18.33	18.53	19.33	19.53
Huckarde Bushof	ab	6.36	6.56	7.16	7.36	7.56	8.36	8.56	9.36	9.56		16.56	17.36	17.56	18.36	18.56	19.36	19.56
Burgheisterkamp		37	57	17	37	57	37	57	37	57		57	37	57	37	57	37	57
Dietziusstraße		38	58	18	38	58	38	58	38	58		58	38	58	38	58	38	58
Basenachstraße		39	59	19	39	59	39	59	39	59		59	39	59	39	59	39	59
Huckarder Hölzchen		40	7.00	20	40	8.00	40	9.00	40	10.00		17.00	40	18.00	40	19.00	40	20.00
In der Mulde		41	01	21	41	01	41	01	41	01		01	41	01	41	01	41	01
Am Liegenden		42	02	22	42	02	42	02	42	02		02	42	02	42	02	42	02
G.-Heinemann-Gesamtsschule		43	03	23	43	03	43	03	43	03		03	43	03	43	03	43	03
DO-Huckarde		44	04	24	44	04	44	04	44	04		04	44	04	44	04	44	04
Erpinghofstraße		45	05	25	45	05	45	05	45	05		05	45	05	45	05	45	05
Rupinghofstraße	an	6.48	7.08	7.28	7.48	8.08	8.48	9.08	9.48	10.08		17.08	17.48	18.08	18.48	19.08	19.48	20.08

**461**

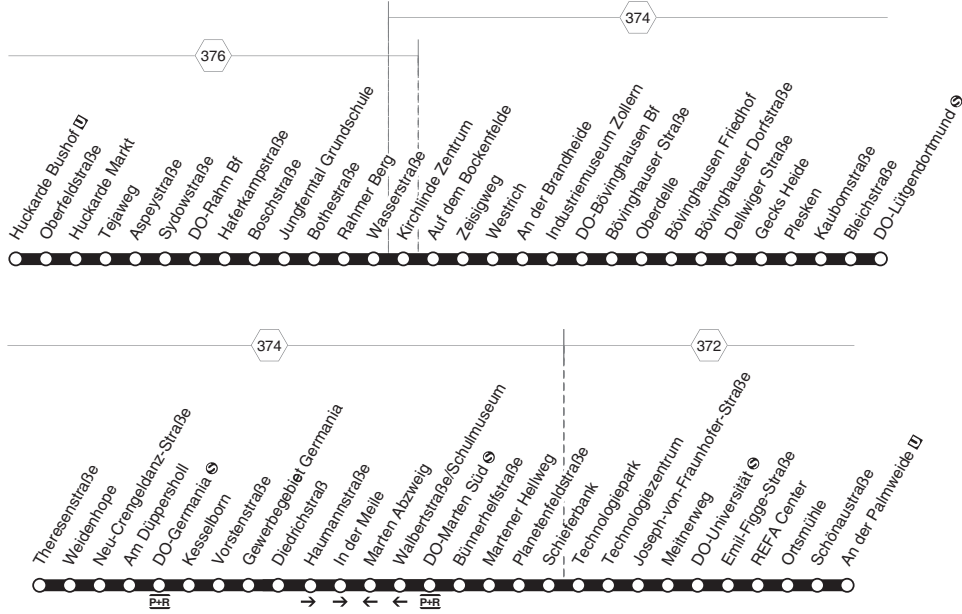


**461****samstags****sonn- und feiertags****461****DSW21 DO-Kirchlinde - Jungferntal - Rahm -  
Huckarde - Erpinghofsiedlung**

Haltestellen		Abfahrtszeiten																
		Y			Y			Y			Y							
Siepmannstraße	ab			9.46	10.16			15.46										
Heckelbeckstraße				48	18			48										
Kirchlinde Krankenhaus				49	19			49										
Zollernstr./Kirchlinde Krh.				50	20			50										
Kirchlinde Zentrum	an			9.52	10.22			15.52										
Kirchlinde Zentrum	ab			9.52	10.22			15.52										
Wasserstraße				54	24			54										
Rahmer Berg				55	25			55										
Bothestraße				56	26			56										
Jungferntal Grundschule				57	27			57										
Willstätterstraße				58	28			58										
Jungferntal		8.59	9.29	59	29			59	16.29	17.02		19.29		9.21	10.21		17.21	18.21
Jungferntal Grundschule		9.00	30	10.00	30			16.00	30	03		30		22	22		22	22
Boschstraße		01	31	01	31			01	31	04		31		23	23		23	23
Haferkampstraße		03	33	03	33			03	33	06		33		24	24		24	24
DO-Rahm Bf		04	34	04	34	usw.		04	34	17.07		34		25	25		25	25
Huckarde Bezirksfriedhof		06	36	06	36	bis		06	36	)		36		27	27		27	27
Sydowstraße		08	38	08	38			08	38	17.08		38		29	29		29	29
Aspeystraße		09	39	09	39			09	39	09		39		30	30		30	30
Tejaweg		10	40	10	40			10	40	10		40		31	31		31	31
Huckarde Markt		11	41	11	41			11	41	11	usw.	41		32	32	alle	32	32
Huckarde Bushof	an	9.13	9.43	10.13	10.43			16.13	16.43	17.13	bis	19.43		9.34	10.34	60	17.34	18.34
Huckarde Bushof	ab	9.16		10.16				16.16		17.16				9.37	10.37	Min.	17.37	18.37
Burgheisterkamp		17		17				17		17				38	38		38	38
Dietziusstraße		18		18				18		18				39	39		39	39
Basenachstraße		19		19				19		19				40	40		40	40
Huckarder Hölzchen		20		20				20		20				40	40		40	40
In der Mulde		21		21				21		21				41	41		41	41
Am Liegenden		22		22				22		22				42	42		42	42
G.-Heinemann-Gesamtsschule		23		23				23		23				43	43		43	43
DO-Huckarde		24		24				24		24				44	44		44	44
Erpinghofstraße		25		25				25		25				45	45		45	45
Rupinghofstraße	an	9.28		10.28				16.28		17.28				9.47	10.47		17.47	18.47

Y = fährt als Linie 469 weiter in Richtung Rupinghofstraße

**461**

**462****462**

**DSW21**  
 DO-Huckarde - Jungferntal - Kirchlinde -  
 Westrich - Bövinghausen -  
 Lütgendortmund - Marten - Technologiepark -  
 Universität - Barop

**462**

**462****montags bis freitags**

Haltestellen		Abfahrtszeiten												
Huckarde Bushof	ab	4.37	18.37	18.57	19.17	19.45	20.15	20.41	21.11	21.41		23.41	23.56	
Huckarde Markt		39	39	59	19	47	17	43	13	43		43	58	
Aspeystraße		42	42	19.02	22	49	19	45	15	45		45	0.00	
DO-Rahm Bf		44	44	04	24	51	21	47	17	47		47	02	
Jungferntal Grundschule		48	48	08	28	55	25	51	21	51		51	06	
Rahmer Berg		50	50	10	30	57	27	53	23	53		53	08	
Kirchlinde Zentrum		4.23	53	53	13	33	59	29	58	28	22.00	alle	0.00	0.10
Auf dem Bockenfelde		24	54	54	14	34	20.00	30	59	29	01	30	01	
Westrich		26	56	56	16	36	02	32	21.01	31	03	Min.	03	
Industriemuseum Zollern		28	58	58	18	38	04	34	03	33	05		05	
Bövinghauser Straße		31	5.01	19.01	21	41	07	37	06	36	08		08	
Oberdelle		32	02	02	22	42	08	38	07	37	09		09	
Dellwiger Straße		35	05	05	25	45	10	40	09	39	11		11	
Plesken		37	07	07	27	47	12	42	11	41	13		13	
Kaubomstraße		38	08	alle	08	28	48	13	43	12	42	14	14	
DO-Lütgendortmund		41	11	20	11	31	51	15	45	14	44	22.16	0.16	
Weidenhope		43	13	Min.	13	33	53	17	47	16	46			
DO-Germania		47	17	17	37	57	21	51	20	50				
Vorstenstraße		50	20	20	40	20.00	23	53	22	52				
Gewerbegebiet Germania		51	21	21	41	01	24	54	23	53				
Diedrichstraße		52	22	22	42	02	25	55	24	54				
In der Meile		55	25	25	45	05	28	58	27	57				
DO-Marten Süd		58	28	28	48	08	20.29	20.59	21.28	21.58				
Bünnerhelfstraße		59	29	29	49	09								
Planetenfeldstraße		5.01	31	31	51	11								
Technologiezentrum		05	35	35	55	15								
Meitnerweg		07	37	37	57	17								
DO-Universität	an	5.09	5.39	19.39	20.01	20.21								
DO-Universität	ab	5.11	5.41	19.41	20.01	20.21								
Emil-Figge-Straße		12	42	42	02	22								
Ortsmühle		14	44	44	04	24								
An der Palmweide		5.17	5.47	19.47	20.07	20.27								

**462**

**DSW21**  
**DO-Huckarde - Jungferntal - Kirchlinde -**  
**Westrich - Bövinghausen -**  
**Lütgendortmund - Marten - Technologiepark -**  
**Universität - Barop**

**462**

**462****samstags**

Haltestellen		Abfahrtszeiten														
Huckarde Bushof	ab	<b>5.11</b>	<b>7.11</b>	<b>7.41</b>	<b>8.11</b>	<b>8.41</b>	<b>9.11</b>	<b>9.37</b>		<b>16.07</b>	<b>16.37</b>		<b>19.37</b>	<b>20.11</b>	<b>20.41</b>	<b>21.11</b>
Huckarde Markt		13	13	43	13	43	13	39		09	39		39	13	43	13
Aspeystraße		15	15	45	15	45	15	42		12	42		42	15	45	15
DO-Rahm Bf		17	17	47	17	47	17	44		14	44		44	17	47	17
Jungferntal Grundschule		21	21	51	21	51	21	48		18	48		48	21	51	21
Rahmer Berg		23	23	53	23	53	23	50		20	50		50	23	53	23
Kirchlinde Zentrum		28	28	58	28	55	25	53		23	53		53	28	58	28
Auf dem Bockenfelde		29	29	59	29	56	26	54		24	54		54	29	59	29
Westrich		31	31	<b>8.01</b>	31	58	28	56		26	56		56	31	<b>21.01</b>	31
Industriemuseum Zollern		33	33	03	33	<b>9.00</b>	30	58		28	58		58	33	03	33
Bövinghauser Straße		36	alle	36	06	36	03	<b>33</b>	<b>10.01</b>	31	<b>17.01</b>	alle	<b>20.01</b>	36	06	36
Oberdelle		37	30	37	07	37	04	34	02	32	02	30	02	37	07	37
Dellwiger Straße		39	Min.	39	09	39	06	36	05	35	05	Min.	05	39	09	39
Plesken		41	41	11	41	08	38	07		37	07		07	41	11	41
Kaubomstraße		42	42	12	42	09	39	08	alle	38	08		08	42	12	42
DO-Lütgendortmund		44	44	14	44	11	41	11	30	41	11		11	44	14	44
Weidenhope		46	46	16	46	13	43	13	Min.	43	13		13	46	16	46
DO-Germania		50	50	20	50	17	47	17		47	17		17	50	20	50
Vorstenstraße		52	52	22	52	19	49	20		50	20		20	52	22	52
Gewerbegebiet Germania		53	53	23	53	20	50	21		51	21		21	53	23	53
Diedrichstraße		54	54	24	54	21	51	22		52	22		22	54	24	54
In der Meile		57	57	27	57	24	54	25		55	25		25	57	27	57
DO-Marten Süd		<b>5.58</b>	<b>7.58</b>	28	58	25	55	28		58	<b>17.26</b>		<b>20.26</b>	<b>20.58</b>	<b>21.28</b>	<b>21.58</b>
Bünnerhelfstraße				29	59	26	56	29		59						
Planetenfeldstraße				31	<b>9.01</b>	28	58	31		<b>17.01</b>						
Technologiezentrum				35	05	32	<b>10.02</b>	35		05						
Meitnerweg				36	06	33	03	37		07						
DO-Universität	an			<b>8.37</b>	<b>9.07</b>	<b>9.34</b>	<b>10.04</b>	<b>10.39</b>		<b>17.09</b>						
DO-Universität	ab			<b>8.37</b>	<b>9.07</b>	<b>9.34</b>	<b>10.04</b>	<b>10.42</b>		<b>17.12</b>						
Emil-Figge-Straße				38	08	35	05	43		13						
Ortsmühle				39	09	36	06	45		15						
An der Palmweide				<b>8.41</b>	<b>9.11</b>	<b>9.38</b>	<b>10.08</b>	<b>10.48</b>		<b>17.18</b>						

**462****DSW21**

DO-Huckarde - Jungferntal - Kirchlinde -  
 Westrich - Bövinghausen -  
 Lütgendortmund - Marten - Technologiepark -  
 Universität - Barop

**462**

**462****samstags****sonn- und feiertags**

Haltestellen		Abfahrtszeiten												
Huckarde Bushof	ab	21.41	23.41	23.56		8.11	10.41	11.11	21.11	21.41	23.41	23.56		
Huckarde Markt		43	43	58		13	43	13	13	43	43	58		
Aspeystraße		45	45	0.00		15	45	15	15	45	45	0.00		
DO-Rahm Bf		47	47	02		17	47	17	17	47	47	02		
Jungferntal Grundschule		51	51	06		21	51	21	21	51	51	06		
Rahmer Berg		53	53	0.08		23	53	23	23	53	53	08		
Kirchlinde Zentrum		22.00	alle	0.00		8.00	30	11.00	28	28	22.00	alle	0.00	0.10
Auf dem Bockenfelde		01	30	01		01	31	01	29	29	01	30	01	
Westrich		03	Min.	03		03	33	03	31	31	03	Min.	03	
Industriemuseum Zollern		05		05		05	35	05	33	33	05		05	
Bövinghauser Straße		08		08		08	38	alle	08	36	alle	36	08	
Oberdelle		09		09		09	39	30	09	37	30	37	09	
Dellwiger Straße		11		11		11	41	Min.	11	39	Min.	39	11	
Plesken		13		13		13	43		13	41		41	13	
Kaubomstraße		14		14		14	44		14	42		42	14	
DO-Lütgendortmund		22.16		0.16		16	46		16	44		44	22.16	0.16
Weidenhope						18	48		18	46		46		
DO-Germania						22	52		22	50		50		
Vorstenstraße						24	54		24	52		52		
Gewerbegebiet Germania						25	55		25	53		53		
Diedrichstraße						26	56		26	54		54		
In der Meile						29	59		29	57		57		
DO-Marten Süd						8.30	9.00		11.30	11.58		21.58		
Bünnerhelfstraße														
Planetenfeldstraße														
Technologiezentrum														
Meitnerweg														
DO-Universität	an													
DO-Universität	ab													
Emil-Figge-Straße														
Ortsmühle														
An der Palmweide														

**462**

**DSW21**  
**DO-Huckarde - Jungferntal - Kirchlinde -**  
**Westrich - Bövinghausen -**  
**Lütgendortmund - Marten - Technologiepark -**  
**Universität - Barop**

**462**

**462****montags bis freitags**

Haltestellen		Abfahrtszeiten												
An der Palmweide		4.29	19.09	19.19	19.39	19.59								
Ortsmühle		31	11	21	41	20.01								
Emil-Figge-Straße		33	13	23	43	03								
DO-Universität	an	4.35	19.15	19.25	19.45	20.05								
DO-Universität	ab	4.40	19.20	19.30	19.50	20.10								
Meitnerweg		42	22	32	52	12								
Technologiezentrum		44	24	34	54	14								
Schieferbank		47	27	37	57	17								
Planetenfeldstraße		47	27	37	57	17								
Bünnertelfstraße		49	29	39	59	19								
DO-Marten Süd	ab	4.53	19.33	19.41	19.53	20.01	20.13	20.21	20.31	21.01	21.31			
Marten Abzweig		4.55	19.35	43	19.55	03	20.15	23	20.33	21.03	21.33			
DO-Marten Süd		)	)	19.46	)	20.06	)	20.26	)	)	)			
Gewerbegebiet Germania		4.58	19.38	19.58	20.18	20.36	21.06	21.36						
DO-Germania	an	5.01	19.41	20.01	20.21	20.39	21.09	21.39						
DO-Germania	ab	5.02	19.42	20.02	20.22	20.39	21.09	21.39						
Am Düppersholl		04	alle	44	04	24	40	10	40					
Weidenhope		06	20	46	06	26	42	12	42					
DO-Lütgendortmund		4.02	4.22	4.49	09	Min.	49	10	29	45	15	45	22.13	23.43
Kaubomstraße		04	24	51	11	51	12	31	47	17	47	15	45	45
Plesken		05	25	52	12	52	13	32	48	18	48	16	46	46
Dellwiger Straße		07	27	54	14	54	15	34	50	20	50	18	48	48
Bövinghauser Dorfstraße		08	28	55	15	55	16	35	51	21	51	19	49	49
Oberdelle		09	29	57	17	57	18	37	52	22	52	20	50	50
Bövinghauser Straße		10	30	58	18	58	19	20.38	53	23	53	21	51	51
Industriemuseum Zollern		12	32	5.00	20	20.00	21		55	25	55	23	alle	53
Westrich		14	34	02	22	02	23		57	27	57	25	30	55
Kirchlinde Zentrum	an	4.18	4.38	5.06	5.26	20.06	20.27		21.01	21.31	22.01	22.29	Min.	23.59
Kirchlinde Zentrum	ab	4.00	4.20	4.40	5.07	20.07	20.34		21.05	21.35	22.05	22.35		0.05
Rahmer Berg		03	23	43	10	30	10	37	08	38	08	38		08
Jungferntal Grundschule		05	25	45	12	32	12	39	10	40	10	40		10
Haferkampstraße		07	27	47	15	35	15	42	12	42	12	42		12
Aspeystraße		10	30	50	18	38	18	45	15	45	15	45		15
Huckarde Markt		12	32	52	20	40	20	47	17	47	17	47		17
Huckarde Bushof	an	4.14	4.34	4.54	5.22	5.42	20.22	20.49		21.19	21.49	22.19	22.49	0.19

**462**

**DSW21**  
**DO-Barop - Technologiepark - Universität - Marten - Lütgendortmund - Bövinghausen - Westrich - Kirchlinde - Jungferntal - Huckarde**

**462**

**462**

mo-fr

samstags



Haltestellen		Abfahrtszeiten																		
An der Palmweide																				
Ortsmühle																				
Emil-Figge-Straße																				
DO-Universität	an																			
DO-Universität	ab																			
Meitnerweg																				
Technologiezentrum																				
Schieferbank																				
Planetenfeldstraße																				
Bünnerhelfstraße																				
DO-Marten Süd	ab	5.31		8.01	8.33			17.03	17.33			19.33	20.01						21.31	
Marten Abzweig		5.33		8.03	8.35			17.05	17.35			19.35	20.03						21.33	
DO-Marten Süd																				
Gewerbegebiet Germania		5.36		8.06	8.38			17.08	17.38			19.38	20.06						21.36	
DO-Germania	an	5.39		8.09	8.41			17.11	17.41			19.41	20.09						21.39	
DO-Germania	ab	5.39		8.09	8.42			17.12	17.42			19.42	20.09						21.39	
Am Düppersholl		40		10	44	alle		14	44			44	10						40	
Weidenhope		42		12	46	30		16	46			46	12						42	
DO-Lütgendortmund	0.13	45		15	49	Min.		19	49			49	15						45	
Kaubomstraße		15		47	17	51		21	51			51	17						47	
Plesken		16		48	18	52		22	52			52	18						48	
Dellwiger Straße		18		50	alle	20	54	24	54	alle		54	20	alle					50	
Bövinghauser Dorfstraße		19		51	30	21	55	25	55	30		55	21	30					51	
Oberdelle		20		52	Min.	22	57	27	57	Min.		57	22	Min.					52	
Bövinghauser Straße	0.21	53		53	23	58		28	58			58	23						53	
Industriemuseum Zollern		55		25	9.00			30	18.00			20.00	25						55	
Westrich		57		27	02			32	02			02	27						57	
Kirchlinde Zentrum	an	6.01		8.31	9.06			17.36	18.06			20.06	20.31						22.01	
Kirchlinde Zentrum	ab	5.05	5.35	6.05	8.35	9.07		17.37	18.07			20.07	20.35						22.05	
Rahmer Berg		08	38	08	38	10		40	10			10	38						08	
Jungferntal Grundschule		10	40	10	40	12		42	12			12	40						10	
Haferkampstraße		12	42	12	42	15		45	15			15	42						12	
Aspeystraße		15	45	15	45	18		48	18			18	45						15	
Huckarde Markt		17	47	17	47	20		50	20			20	47						17	
Huckarde Bushof	an	5.19	5.49	6.19	8.49	9.22		17.52	18.22			20.22	20.49						22.19	

**462**

DO-Barop - Technologiepark - Universität -  
 Marten - Lütgendortmund - Bövinghausen -  
 Westrich - Kirchlinde - Jungferntal -  
 Huckarde

**462**

**462****samstags****sonn- und feiertags**

Haltestellen		Abfahrtszeiten									
An der Palmweide											
Ortsmühle											
Emil-Figge-Straße											
DO-Universität	an										
DO-Universität	ab										
Meitnerweg											
Technologiezentrum											
Schieferbank											
Planetenfeldstraße											
Bünerhelfstraße											
DO-Marten Süd	ab					<b>8.31</b>		<b>21.31</b>			
Marten Abzweig						<b>8.33</b>		<b>21.33</b>			
DO-Marten Süd						)		)			
Gewerbegebiet Germania						<b>8.36</b>		<b>21.36</b>			
DO-Germania	an					<b>8.39</b>		<b>21.39</b>			
DO-Germania	ab					<b>8.39</b>		<b>21.39</b>			
Am Düppersholl						40		40			
Weidenhope						42		42			
DO-Lütgendortmund		<b>22.13</b>	<b>23.43</b>	<b>0.13</b>		45	45	<b>22.13</b>	<b>23.43</b>	<b>0.13</b>	
Kaubomstraße		15	45	15		47	47	15	45	15	
Plesken		16	46	16		48	48	16	46	16	
Dellwiger Straße		18	48	18		50	alle	50	18	48	18
Bövinghauser Dorfstraße		19	49	19		51	30	51	19	49	19
Oberdelle		20	50	20		52	Min.	52	20	50	20
Bövinghauser Straße		21	51	<b>0.21</b>		53		53	21	51	<b>0.21</b>
Industriemuseum Zollern		23	alle	53		55		55	23	alle	53
Westrich		25	30	55		57		57	25	30	55
Kirchlinde Zentrum	an	<b>22.29</b>	Min.	<b>23.59</b>		<b>9.01</b>		<b>22.01</b>	<b>22.29</b>	Min.	<b>23.59</b>
Kirchlinde Zentrum	ab	<b>22.35</b>		<b>0.05</b>		<b>8.05</b>	<b>8.35</b>	<b>9.05</b>	<b>22.05</b>	<b>22.35</b>	<b>0.05</b>
Rahmer Berg		38		08		08	38	08	08	38	08
Jungferntal Grundschule		40		10		10	40	10	10	40	10
Haferkampstraße		42		12		12	42	12	12	42	12
Aspeystraße		45		15		15	45	15	15	45	15
Huckarde Markt		47		17		17	47	17	17	47	17
Huckarde Bushof	an	<b>22.49</b>		<b>0.19</b>		<b>8.19</b>	<b>8.49</b>	<b>9.19</b>	<b>22.19</b>	<b>22.49</b>	<b>0.19</b>

**462****DSW21**

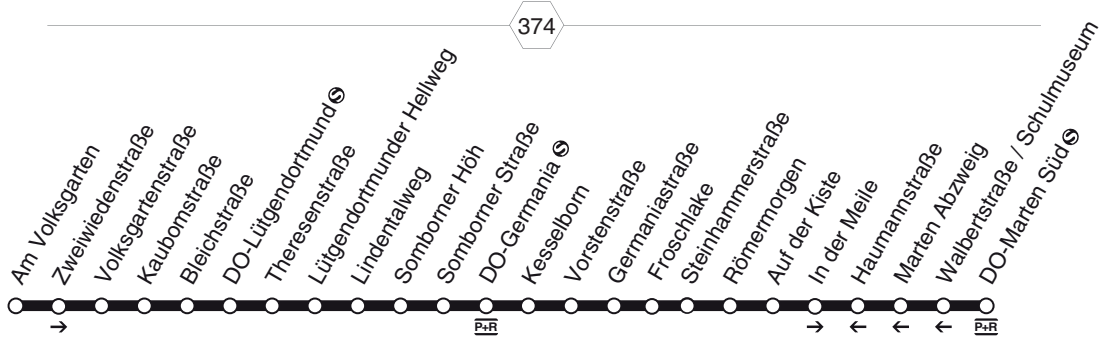
DO-Barop - Technologiepark - Universität -  
 Marten - Lütgendortmund - Bövinghausen -  
 Westrich - Kirchlinde - Jungferntal -  
 Huckarde

**462**





463



463

**DSW21**  
DO-Lütgendortmund - Germania - Marten  
und zurück

463



**463****montags bis freitags****samstags**

Haltestellen		Abfahrtszeiten															
Am Volksgarten	ab	<b>8.51</b>	<b>15.51</b>	<b>16.51</b>	<b>17.51</b>	<b>18.51</b>						<b>8.51</b>	<b>15.51</b>	<b>16.51</b>	<b>17.51</b>	<b>18.51</b>	
Zweiwiedenstraße		52	52	52	52	52						52	52	52	52	52	
Volksgartenstraße		53	53	53	53	53						53	53	53	53	53	
Kaubomstraße		55	55	55	55	55						55	55	55	55	55	
Bleichstraße		56	56	56	56	56						56	56	56	56	56	
DO-Lütgendortmund		<b>7.57</b>	57	57	57	57						57	57	57	57	57	
Theresenstraße		58	58	58	58	58						58	58	58	58	58	
Lütgendortmunder Hellweg		59	59	59	59	59						59	59	59	59	59	
Lindentalweg		<b>8.00</b>	<b>9.00</b>	<b>16.00</b>	<b>17.00</b>	<b>18.00</b>	<b>19.00</b>					<b>9.00</b>	<b>16.00</b>	<b>17.00</b>	<b>18.00</b>	<b>19.00</b>	
Somborner Höh		01	01	alle	01	01	01	01				01	alle	01	01	01	01
Somborner Straße		02	02	60	02	02	02	02				02	60	02	02	02	02
DO-Germania		<b>7.05</b>	05	05	Min.	05	05	05	05			05	Min.	05	05	05	05
Kesselborn		06	06	06	06	06	06	06				06	06	06	06	06	06
Vorstenstraße		08	08	08	08	08	08	08				08	08	08	08	08	08
Germaniastraße		09	09	09	09	09	09	09				09	09	09	09	09	09
Froschlake		10	10	10	10	10	10	10				10	10	10	10	10	10
Steinhammerstraße		10	10	10	10	10	10	10				10	10	10	10	10	10
Römermorgen		11	11	11	11	11	11	11				11	11	11	11	11	11
Auf der Kiste		12	12	12	12	12	12	12				12	12	12	12	12	12
In der Meile		13	13	13	13	13	13	13				13	13	13	13	13	13
DO-Marten Süd	an	<b>7.14</b>	<b>8.14</b>	<b>9.14</b>	<b>16.14</b>	<b>17.14</b>	<b>18.14</b>	<b>19.14</b>				<b>9.14</b>	<b>16.14</b>	<b>17.14</b>	<b>18.14</b>	<b>19.14</b>	

**463****DSW21****DO-Lütgendortmund - Germania - Marten****463**

**463****montags bis freitags****samstags****463****DSW21****DO-Marten - Germania - Lütgendortmund**

Haltestellen		Abfahrtszeiten											
DO-Marten Süd	ab	<b>7.23</b>	<b>8.23</b>	<b>15.23</b>	<b>16.23</b>	<b>17.23</b>	<b>18.23</b>	<b>9.23</b>	<b>10.23</b>	<b>11.23</b>	<b>16.23</b>	<b>17.23</b>	<b>18.23</b>
Walbertstraße/Schulmuseum		24	24	24	24	24	24	24	24	24	24	24	24
Marten Abzweig		25	25	25	25	25	25	25	25	25	25	25	25
Haumannstraße		26	26	26	26	26	26	26	26	26	26	26	26
Auf der Kiste		27	27	27	27	27	27	27	27	27	27	27	27
Römermorgen		28	28	28	28	28	28	28	28	28	28	28	28
Steinhammerstraße		29	29	29	29	29	29	29	29	29	29	29	29
Froschlake		30	30	30	30	30	30	30	30	30	30	30	30
Germaniastraße		31	31	31	31	31	31	31	31	31	31	31	31
Vorstenstraße		32	32	32	32	32	32	32	32	32	32	32	32
Kesselborn		33	33	alle	33	33	33	33	33	33	alle	33	33
DO-Germania		34	34	60	34	34	34	34	34	34	60	34	34
Somborner Straße		37	37	Min.	37	37	37	37	37	37	Min.	37	37
Somborner Höh		38	38	38	38	38	38	38	38	38	38	38	38
Lindentalweg		39	39	39	39	39	39	39	39	39	39	39	39
Lütgendortmunder Hellweg		40	40	40	40	40	40	40	40	40	40	40	40
Theresenstraße		41	41	41	41	41	41	41	41	41	41	41	41
DO-Lütgendortmund	an	<b>7.42</b>	<b>8.42</b>	<b>15.42</b>	<b>16.42</b>	<b>17.42</b>	<b>18.42</b>	<b>8.42</b>	<b>9.42</b>	<b>10.42</b>	<b>11.42</b>	<b>16.42</b>	<b>17.42</b>
DO-Lütgendortmund	ab	<b>8.43</b>	<b>15.43</b>	<b>16.43</b>	<b>17.43</b>	<b>18.43</b>	<b>8.43</b>	<b>9.43</b>	<b>10.43</b>	<b>11.43</b>	<b>16.43</b>	<b>17.43</b>	<b>18.43</b>
Bleichstraße		44	44	44	44	44	44	44	44	44	44	44	44
Kaubomstraße		45	45	45	45	45	45	45	45	45	45	45	45
Volksgartenstraße		47	47	47	47	47	47	47	47	47	47	47	47
Am Volksgarten	an	<b>8.48</b>	<b>15.48</b>	<b>16.48</b>	<b>17.48</b>	<b>18.48</b>	<b>8.48</b>	<b>9.48</b>	<b>10.48</b>	<b>11.48</b>	<b>16.48</b>	<b>17.48</b>	<b>18.48</b>

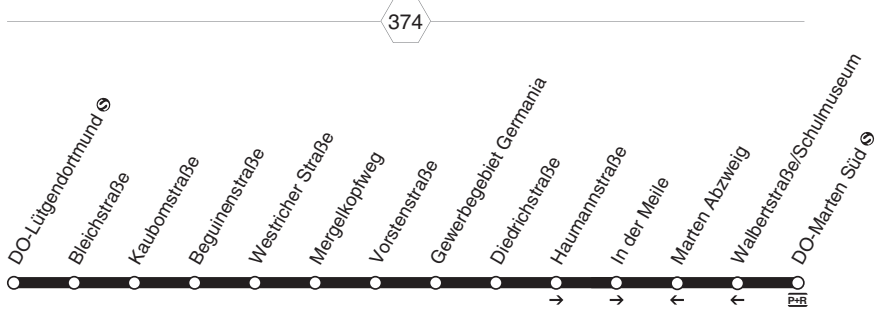
**463**

**DSW21**  
DO-Lütgendortmund - Marten  
und zurück

464



464



464

**464****montags bis freitags****samstags****sonn- und feiertags** →


Haltestellen	Abfahrtszeiten											
DO-Lütgendortmund	<b>22.16</b>	<b>22.46</b>	<b>23.16</b>	<b>23.46</b>	<b>22.16</b>	<b>22.46</b>	<b>23.16</b>	<b>23.46</b>	<b>22.16</b>	<b>22.46</b>	<b>23.16</b>	<b>23.46</b>
Bleichstraße	16	46	16	46	16	46	16	46	16	46	16	46
Kaubomstraße	18	48	18	48	18	48	18	48	18	48	18	48
Beguinestraße	19	49	19	49	19	49	19	49	19	49	19	49
Westricher Straße	20	50	20	50	20	50	20	50	20	50	20	50
Mergelkopfweg	21	51	21	51	21	51	21	51	21	51	21	51
Vorstenstraße	22	52	22	52	22	52	22	52	22	52	22	52
Gewerbegebiet Germania	23	53	23	53	23	53	23	53	23	53	23	53
Diedrichstraße	24	54	24	54	24	54	24	54	24	54	24	54
Haumannstraße	26	56	26	56	26	56	26	56	26	56	26	56
In der Meile	27	57	27	57	27	57	27	57	27	57	27	57
DO-Marten Süd	<b>22.28</b>	<b>22.58</b>	<b>23.28</b>	<b>23.58</b>	<b>22.28</b>	<b>22.58</b>	<b>23.28</b>	<b>23.58</b>	<b>22.28</b>	<b>22.58</b>	<b>23.28</b>	<b>23.58</b>

**464****montags bis freitags****samstags****sonn- und feiertags** ←

Haltestellen	Abfahrtszeiten														
DO-Marten Süd	<b>X</b>	<b>X</b>	<b>X</b>	<b>X</b>	<b>X</b>	<b>X</b>	<b>X</b>	<b>X</b>	<b>X</b>	<b>X</b>	<b>X</b>	<b>X</b>	<b>X</b>	<b>X</b>	<b>X</b>
DO-Marten Süd	<b>22.01</b>	<b>22.31</b>	<b>23.01</b>	<b>23.31</b>	<b>0.01</b>	<b>22.01</b>	<b>22.31</b>	<b>23.01</b>	<b>23.31</b>	<b>0.01</b>	<b>22.01</b>	<b>22.31</b>	<b>23.01</b>	<b>23.31</b>	<b>0.01</b>
Walbertstraße/Schulmuseum	02	32	02	32	02	02	32	02	32	02	02	32	02	32	02
Marten Abzweig	03	33	03	33	03	03	33	03	33	03	03	33	03	33	03
Diedrichstraße	04	34	04	34	04	04	34	04	34	04	04	34	04	34	04
Gewerbegebiet Germania	05	35	05	35	05	05	35	05	35	05	05	35	05	35	05
Vorstenstraße	06	36	06	36	06	06	36	06	36	06	06	36	06	36	06
Mergelkopfweg	07	37	07	37	07	07	37	07	37	07	07	37	07	37	07
Westricher Straße	08	38	08	38	08	08	38	08	38	08	08	38	08	38	08
Beguinestraße	09	39	09	39	09	09	39	09	39	09	09	39	09	39	09
Kaubomstraße	09	39	09	39	09	09	39	09	39	09	09	39	09	39	09
Bleichstraße	10	40	10	40	10	10	40	10	40	10	10	40	10	40	10
DO-Lütgendortmund	<b>22.11</b>	<b>22.41</b>	<b>23.11</b>	<b>23.41</b>	<b>0.11</b>	<b>22.11</b>	<b>22.41</b>	<b>23.11</b>	<b>23.41</b>	<b>0.11</b>	<b>22.11</b>	<b>22.41</b>	<b>23.11</b>	<b>23.41</b>	<b>0.11</b>

X = fährt als Linie 462 weiter in Richtung Bövinghausen

**464****DSW21  
und zurück  
DO-Lütgendortmund - Marten****464**

**465****465**

**DSW21**  
**DO-Huckarde - Revierpark - Dorstfeld -  
 Technologiepark - Oespel  
 und zurück**

**465**

**465****montags bis freitags****465****DSW21  
Technologiepark - Oespel  
DO-Huckarde - Revierpark - Dorstfeld -**

Haltestellen	Abfahrtszeiten																															
Huckarde Bushof																																
Huckarde Markt	6.02			7.02			8.02			12.02			13.02																			
Roßbachstraße	04			04			04			04			04																			
Allensteiner Straße	05			05			05			05			05																			
Tilsiter Straße	06			06			06			06			06																			
Heilsberger Weg	07			07			07			07			07																			
Spicherner Straße	08			08			08			08			08																			
Wulffsweg	10			10			10			10			10																			
DO-Wischlingen	11			11			11			11			11																			
Revierpark	12			12			12			12			12																			
DO-Wischlingen	14			14			7.34		7.54		14			12.34		14		13.34														
Wulffsweg	15			15			35		55		15			15		35		15		35												
Höfkerstraße	16			16			36		56		16			16		36		16		36												
Osningsstraße	17			17			37		57		17			17		37		17		37												
Bandelstraße	6.18			7.18			7.38		7.58		8.18			12.18		12.38		13.18			13.38											
Wittener Straße	4.47	5.17	5.37	5.57	} usw.		}		}		8.37		8.57		} usw.		}		12.57		}											
DO-Dorstfeld	49	19	39	59	6.19		bis		7.19		7.39		7.59		8.19		39		59		bis		12.19		12.39		59		13.19		13.39	
Bummelberg	50	20	40	6.00	20		20		40		8.00		20		40		9.00		20		40		13.00		20		40					
Sengsbank	52	22	42	02	22		22		42		02		22		42		02		22		42		02		22		42					
Am Höhweg	53	23	43	03	23		23		43		03		23		43		03		23		43		03		23		43					
Am Hartweg	55	25	45	05	25		25		45		05		25		45		05		25		45		05		25		45					
Technologiepark	56	26	46	06	26		26		46		06		26		46		06		26		46		06		26		46					
Technologiezentrum	59	29	49	09	29		29		49		09		29		49		09		29		49		09		29		49					
DO-Universität	5.00	5.30	5.50	6.10	6.30		7.30		7.50		8.10		8.30		8.50		9.10		12.30		12.50		13.10		13.30		13.50					
Joseph-von-Fraunhofer-Straße	5.01	5.31	5.51	6.11	6.31		7.31		7.51		8.11		8.31		8.51		9.11		12.31		12.51		13.11		13.31		13.51					
Otto-Hahn-Straße	02	32	52	12	32		32		52		12		32		52		12		32		52		12		32		52					
Hauert	02	32	52	12	32		32		52		12		32		52		12		32		52		12		32		52					
In der Oeverscheidt	04	34	54	14	34		34		54		14		34		54		14		34		54		14		34		54					
Sebrathweg	05	35	55	15	35		35		55		15		35		55		15		35		55		15		35		55					
Im Weißen Feld	06	36	56	16	36		36		56		16		36		56		16		36		56		16		36		56					
DO-Oespel	5.07	5.37	5.57	6.17	6.37		7.37		7.57		8.17		8.37		8.57		9.17		12.37		12.57		13.17		13.37		13.57					

Fahrten von der Haltestelle Technologiezentrum bis 21.00 Uhr von der Haltestellenposition in der Emil-Figge-Straße; ab 21.00 Uhr von der Haltestellenposition in der Joseph-von-Fraunhofer-Straße

**465**

**465****montags bis freitags****465****DSW21  
Technologiepark - Oespel  
DO-Huckarde - Revierpark - Dorstfeld -**

Haltestellen	Abfahrtszeiten													
						X	X	X	X	X	X	X	X	X
Huckarde Bushof	14.02			20.02	20.30	21.00	21.30		22.00		22.30			23.30
Huckarde Markt	04			04	32	02	32		02		32			32
Roßbachstraße	05			05	33	03	33		03		33			33
Allensteiner Straße	06			06	34	04	34		04		34			34
Tilsiter Straße	07			07	35	05	35		05		35			35
Heilsberger Weg	08			08	36	06	36		06		36			36
Spicherner Straße	10			10	38	08	38		08		38			38
Wulffsweg	11			11	39	09	39		09		39			39
DO-Wischlingen	12			12	40	10	40		10		40			40
Revierpark	14			14	41	11	41		11	22.18	41			41
DO-Wischlingen	15			15	42	12	42		12	19	42			42
Wulffsweg	16			16	43	13	43		13	20	43			43
Höfkerstraße	17			17	44	14	44		14	21	44			44
Osningstraße	14.18			20.18	20.44	21.14	21.44		22.14	22.21	22.44			23.44
Bandelstraße	13.57	14.37	usw.				21.50				22.50	23.20		23.50 0.20
Wittener Straße	59 14.19	39	bis	20.19	20.45	21.15	21.45	52	22.15	22.22	22.45	52	22	23.45 52 22
DO-Dorstfeld	14.00	20	40	20	46	16	46	53	16	23	46	53	23	46 53 23
Bummelberg	02	22	42	22	47	17	47	54	17	24	47	54	24	47 54 24
Sengsbank	03	23	43	23	48	18	48	55	18	25	48	55	25	48 55 25
Am Höhweg	05	25	45	25	50	20	50	57	20	27	50	57	27	50 57 27
Am Hartweg	06	26	46	26	20.51	21.21	21.51	58	22.21	28	22.51	58	28	23.51 58 28
Technologiepark	09	29	49	29				22.00		30	23.00	30		0.00 30
Technologiezentrum	14.10	14.30	14.50	20.30				01		31	01	31		01 31
DO-Universität								22.03		22.33	23.03	23.33		0.03 0.33
Joseph-von-Fraunhofer-Straße	14.11	14.31	14.51	20.31										
Otto-Hahn-Straße	12	32	52	32										
Hauert	12	32	52	32										
In der Oeverscheid	14	34	54	34	20.53	21.23	21.53		22.23		22.53			23.53
Sebrathweg	15	35	55	35	54	24	54		24		54			54
Im Weißen Feld	16	36	56	36	54	24	54		24		54			54
DO-Oespel	14.17	14.37	14.57	20.37	20.55	21.25	21.55		22.25		22.55			23.55

= fährt weiter als Linie 447 in Richtung Hombruch

Fahrten von der Haltestelle Technologiezentrum bis 21.00 Uhr von der Haltestellenposition in der Emil-Figge-Straße; ab 21.00 Uhr von der Haltestellenposition in der Joseph-von-Fraunhofer-Straße

**465**



**465****samstags****465****DSW21  
Technologiepark - Oespel  
DO-Huckarde - Revierpark - Dorstfeld -**

Haltestellen	Abfahrtszeiten														
Huckarde Bushof															
Huckarde Markt															
Roßbachstraße															
Allensteiner Straße															
Tilsiter Straße															
Heilsberger Weg															
Spicherner Straße															
Wulffsweg															
DO-Wischlingen															
Revierpark															
DO-Wischlingen															
Wulffsweg															
Höfkerstraße															
Osningstraße															
Bandelstraße	5.43	8.43	9.07	20.07	20.27				21.50			22.50	23.20		23.50 0.20
Wittener Straße	45	45	09	09	29	20.45	21.15	21.45	52	22.22	22.45	52	22	23.45	52 22
DO-Dorstfeld	46	46	10	10	30	46	16	46	53	23	46	53	23	46	53 23
Bummelberg	47	47	12	12	32	47	17	47	54	24	47	54	24	47	54 24
Sengsbank	48	48	13	13	33	48	18	48	55	25	48	55	25	48	55 25
Am Höhweg	50	50	15	15	35	50	20	50	57	27	50	57	27	50	57 27
Am Hartweg	5.51	8.51	9.16	20.16	20.36	20.51	21.21	21.51	58	28	22.51	58	28	23.51	58 28
Technologiepark		alle		alle					22.00	30		23.00	30		0.00 30
Technologiezentrum		30		30					01	31		01	31		01 31
DO-Universität		Min.		Min.					22.03	22.33		23.03	23.33		0.03 0.33
Joseph-von-Fraunhofer-Straße															
Otto-Hahn-Straße															
Hauert															
In der Oeverscheid	5.53	8.53	9.19	20.19	20.39	20.53	21.23	21.53			22.53			23.53	
Sebrathweg	54	54	20	20	40	54	24	54			54			54	
Im Weißen Feld	54	54	21	21	41	54	24	54			54			54	
DO-Oespel	5.55	8.55	9.22	20.22	20.42	20.55	21.25	21.55			22.55			23.55	

= fährt weiter als Linie 447 in Richtung Hombruch

Fahrten von der Haltestelle Technologiezentrum bis 21.00 Uhr von der Haltestellenposition in der Emil-Figge-Straße; ab 21.00 Uhr von der Haltestellenposition in der Joseph-von-Fraunhofer-Straße

**465**

**465****sonn- und feiertags****465****DSW21  
Technologiepark - Oespel  
DO-Huckarde - Revierpark - Dorstfeld -**

Haltestellen	Abfahrtszeiten															
Huckarde Bushof			<b>10.30</b>		<b>19.30</b>		<b>20.30</b>		<b>21.30</b>		<b>22.30</b>					
Huckarde Markt			32		32		32		32		32					
Roßbachstraße			33		33		33		33		33					
Allensteiner Straße			34		34		34		34		34					
Tilsiter Straße			35		35		35		35		35					
Heilsberger Weg			36		36		36		36		36					
Spicherner Straße			38		38		38		38		38					
Wulffsweg			39		39		39		39		39					
DO-Wischlingen			40		40		40		40		40					
Revierpark			41		41		41	<b>21.18</b>	41	<b>22.18</b>	41					
DO-Wischlingen			42		42		42	19	42	19	42					
Wulffsweg			43		43		43	20	43	20	43					
Höfkerstraße			44		44		44	21	44	21	44					
Osningstraße			<b>10.44</b>		<b>19.44</b>		<b>20.44</b>		<b>21.21</b>	<b>21.44</b>	<b>22.21</b>	<b>22.44</b>				
Bandelstraße	<b>8.43</b>	<b>10.13</b>	} alle		<b>20.13</b>	} <b>20.50</b>		<b>21.50</b>	} <b>22.22</b>	<b>22.45</b>	<b>22.50</b>	<b>23.20</b>	usw.	<b>0.20</b>		
Wittener Straße	45	15	<b>10.45</b>	30	<b>19.45</b>	15	<b>20.45</b>	52	<b>21.22</b>	<b>21.45</b>	52	<b>22.22</b>	<b>22.45</b>	52	22 bis	22
DO-Dorstfeld	46	16	46	Min.	46	16	46	53	23	46	53	23	46	53	23	23
Bummelberg	47	17	47		47	17	47	54	24	47	54	24	47	54	24	24
Sengsbank	48	18	48		48	18	48	55	25	48	55	25	48	55	25	25
Am Höhweg	50	20	50		50	20	50	57	27	50	57	27	50	57	27	27
Am Hartweg	<b>8.51</b>	<b>10.21</b>	<b>10.51</b>		<b>19.51</b>	<b>20.21</b>	<b>20.51</b>	58	28	<b>21.51</b>	58	28	<b>22.51</b>	58	28	28
Technologiepark		alle						<b>21.00</b>	30	<b>22.00</b>	30		<b>23.00</b>	30		30
Technologiezentrum		30						01	31	01	31		01	31		31
DO-Universität		Min.						<b>21.03</b>	<b>21.33</b>	<b>22.03</b>	<b>22.33</b>		<b>23.03</b>	<b>23.33</b>		<b>0.33</b>
Joseph-von-Fraunhofer-Straße																
Otto-Hahn-Straße																
Hauert																
In der Oeverscheid	<b>8.53</b>	<b>10.23</b>	<b>10.53</b>		<b>19.53</b>	<b>20.23</b>	<b>20.53</b>		<b>21.53</b>		<b>22.53</b>					
Sebrathweg	54	24	54		54	24	54		54		54		54			
Im Weißen Feld	54	24	54		54	24	54		54		54		54			
DO-Oespel	<b>8.55</b>	<b>10.25</b>	<b>10.55</b>		<b>19.55</b>	<b>20.25</b>	<b>20.55</b>		<b>21.55</b>		<b>22.55</b>					

= fährt weiter als Linie 447 in Richtung Hombruch

Fahrten von der Haltestelle Technologiezentrum bis 21.00 Uhr von der Haltestellenposition in der Emil-Figge-Straße; ab 21.00 Uhr von der Haltestellenposition in der Joseph-von-Fraunhofer-Straße

**465**

**465****montags bis freitags****465****DSW21  
Revierpark - Huckarde  
DO-Oespel - Technologiepark - Dorstfeld -**

Haltestellen	Abfahrtszeiten																	
DO-Oespel	4.53	5.20	5.40	6.00		7.40	8.00	8.20	8.40	9.00		12.00	12.20	12.40	13.00		14.00	
Im Weißen Feld	54	21	41	01		41	01	21	41	01		01	21	41	01		01	
Sebrathweg	55	22	42	02		42	02	22	42	02		02	22	42	02		02	
In der Oeverscheidt	56	23	43	03		43	03	23	43	03		03	23	43	03		03	
Hauert	57	24	44	04		44	04	24	44	04		04	24	44	04		04	
Otto-Hahn-Straße	58	25	45	05		45	05	25	45	05		05	25	45	05		05	
Joseph-von-Fraunhofer-Straße	4.59	5.26	5.46	6.06		7.46	8.06	8.26	8.46	9.06		12.06	12.26	12.46	13.06		14.06	
DO-Universität	}	}	}	}		}	}	}	}	}		}	}	}	}		}	
Technologiezentrum	5.00	5.27	5.47	6.07		7.47	8.07	8.27	8.47	9.07		12.07	12.27	12.47	13.07		14.07	
Technologiepark	01	28	48	08		48	08	28	48	08		08	28	48	08		08	
Am Hartweg	4.33	03	30	50	10		50	10	30	50	10		10	30	50	10		10
Am Höhweg	34	04	31	51	11		51	11	31	51	11		11	31	51	11		11
Sengsbank	37	07	34	54	14		54	14	34	54	14		14	34	54	14		14
Bummelberg	38	08	35	55	15		55	15	35	55	15		15	35	55	15		15
DO-Dorstfeld	39	09	36	56	16	usw.	56	16	36	56	16	usw.	16	36	56	16	usw.	16
Wittener Straße	41	11	5.38	58	18	bis	58	8.18	8.38	58	18	bis	18	12.38	58	13.18	bis	14.18
Bandelstraße	4.42	5.12	}	5.59	6.19		7.59	}	8.59	9.19		12.19	}	12.59	}		14.19	
Osningstraße			5.39				8.19	8.39				12.39		13.19			14.19	
Höfkerstraße			40				20	40				40		20			20	
Wulfsweg			41				21	41				41		21			21	
DO-Wischlingen			42				22	42				42		22			22	
Revierpark an			5.43				8.23	8.43				12.43		13.23			14.23	
Revierpark ab			5.44				8.44					12.44						
DO-Wischlingen			45				45					45						
Wulfsweg			46				46					46						
Spicherner Straße			47				47					47						
Heilsberger Weg			49				49					49						
Tilsiter Straße			50				50					50						
Allensteiner Straße			51				51					51						
Roßbachstraße			52				52					52						
Huckarde Markt			53				53					53						
Huckarde Bushof			5.55				8.55					12.55						

Technologiezentrum: Fahrten mo-fr mit Endstelle Revierpark oder Huckarde Bushof von der Haltestellenposition in der Joseph-von-Fraunhofer-Straße; Fahrten mit der Endstelle Bandelstraße von der Haltestellenposition in der Emil-Figge-Straße.

Samstags, sonn- und feiertags alle Fahrten von der Haltestellenposition in der Emil-Figge-Straße

**465**

**465****montags bis freitags****465****DSW21  
Revierpark - Huckarde  
DO-Oespel - Technologiepark - Dorstfeld -**

Haltestellen	Abfahrtszeiten													
DO-Oespel	14.20	14.40	15.00		20.00	20.33	21.03		21.33		22.03			
Im Weißen Feld	21	41	01		01	34	04		34		04			
Sebrathweg	22	42	02		02	35	05		35		05			
In der Oeverscheidt	23	43	03		03	20.36	21.06		21.36		22.06			
Hauert	24	44	04		04									
Otto-Hahn-Straße	25	45	05		05									
Joseph-von-Fraunhofer-Straße	14.26	14.46	15.06		20.06									
DO-Universität								21.24		21.54		22.24	22.54	23.54
Technologiezentrum	14.27	14.47	15.07		20.07			26		56		26	56	56
Technologiepark	28	48	08		08			27		57		27	57	57
Am Hartweg	30	50	10		10	20.38	21.08	29	21.38	59	22.08	29	59	59
Am Höhweg	31	51	11		11	39	09	30	39	22.00	09	30	23.00	0.00
Sengsbank	34	54	14		14	41	11	32	41	02	11	32	02	02
Bummelberg	35	55	15		15	42	12	33	42	03	12	33	03	03
DO-Dorstfeld	36	56	16	usw.	16	43	13	34	43	04	13	34	04	usw.
Wittener Straße	14.38	58	18	bis	18	20.45	21.15	36	21.45	22.06	22.15	36	06	bis
Bandelstraße		14.59	15.19		20.19			21.37				22.37	23.07	0.07
Osningstraße	14.39					20.45	21.15		21.45	22.06	22.15			
Höfkerstraße	40					46	16		46	07	16			
Wulffsweg	41					47	17		47	08	17			
DO-Wischlingen	42					48	18		48	09	18			
Revierpark an	14.43					20.49	21.19		21.49	22.10	22.19			
Revierpark ab	14.44					20.49	21.19		21.49		22.19			
DO-Wischlingen	45					50	20		50		20			
Wulffsweg	46					51	21		51		21			
Spicherner Straße	47					52	22		52		22			
Heilsberger Weg	49					54	24		54		24			
Tilsiter Straße	50					55	25		55		25			
Allensteiner Straße	51					56	26		56		26			
Roßbachstraße	52					57	27		57		27			
Huckarde Markt	53					58	28		58		28			
Huckarde Bushof	14.55					21.00	21.30		22.00		22.30			

Technologiezentrum: Fahrten mo-fr mit Endstelle Revierpark oder Huckarde Bushof von der Haltestellenposition in der Joseph-von-Fraunhofer-Straße; Fahrten mit der Endstelle Bandelstraße von der Haltestellenposition in der Emil-Figge-Straße.

Samstags, sonn- und feiertags alle Fahrten von der Haltestellenposition in der Emil-Figge-Straße

**465**

**465****samstags****465****DSW21**  
**DO-Oespel - Technologiepark - Dorstfeld -**  
**Revierpark - Huckarde**

Haltestellen	Abfahrtszeiten												
DO-Oespel	<b>6.00</b>	<b>8.30</b>	<b>9.05</b>	<b>20.05</b>	<b>20.33</b>	<b>21.03</b>					<b>22.03</b>		
Im Weißen Feld	01	31	06	06	34	04					04		
Sebrathweg	02	32	07	07	35	05					05		
In der Oeverscheidt	<b>6.03</b>	<b>8.33</b>	<b>9.08</b>	<b>20.08</b>	<b>20.36</b>	<b>21.06</b>					<b>22.06</b>		
Hauert													
Otto-Hahn-Straße													
Joseph-von-Fraunhofer-Straße													
DO-Universität		alle		alle			<b>21.24</b>	<b>21.54</b>			<b>22.24</b>	<b>22.54</b>	<b>23.54</b>
Technologiezentrum		30		30			26	56			26	56	56
Technologiepark		Min.		Min.			27	57			27	57	57
Am Hartweg	<b>6.05</b>	<b>8.35</b>	<b>9.10</b>	<b>20.10</b>	<b>20.38</b>	<b>21.08</b>	29	59	<b>22.08</b>	29	59		59
Am Höhweg	06	36	11	11	39	09	30	<b>22.00</b>	09	30	<b>23.00</b>		<b>0.00</b>
Sengsbank	08	38	14	14	41	11	32	02	11	32	02		02
Bummelberg	09	39	15	15	42	12	33	03	12	33	03		03
DO-Dorstfeld	10	40	16	16	43	13	34	04	13	34	04	usw.	04
Wittener Straße	12	42	18	18	<b>20.45</b>	<b>21.15</b>	36	<b>22.06</b>	<b>22.15</b>	36	06	bis	06
Bandelstraße	<b>6.13</b>	<b>8.43</b>	<b>9.19</b>	<b>20.19</b>				<b>21.37</b>			<b>22.37</b>	<b>23.07</b>	<b>0.07</b>
Osningstraße					<b>20.45</b>	<b>21.15</b>		<b>22.06</b>	<b>22.15</b>				
Höfkerstraße					46	16		07	16				
Wulfsweg					47	17		08	17				
DO-Wischlingen					48	18		09	18				
Revierpark	an				<b>20.49</b>	<b>21.19</b>		<b>22.10</b>	<b>22.19</b>				
Revierpark	ab				<b>20.49</b>	<b>21.19</b>		<b>22.19</b>					
DO-Wischlingen					50	20			20				
Wulfsweg					51	21			21				
Spicherner Straße					52	22			22				
Heilsberger Weg					54	24			24				
Tilsiter Straße					55	25			25				
Allensteiner Straße					56	26			26				
Roßbachstraße					57	27			27				
Huckarde Markt					58	28			28				
Huckarde Bushof					<b>21.00</b>	<b>21.30</b>			<b>22.30</b>				

Technologiezentrum: Fahrten mo-fr mit Endstelle Revierpark oder Huckarde Bushof von der Haltestellenposition in der Joseph-von-Fraunhofer-Straße; Fahrten mit der Endstelle Bandelstraße von der Haltestellenposition in der Emil-Figge-Straße.

Samstags, sonn- und feiertags alle Fahrten von der Haltestellenposition in der Emil-Figge-Straße

**465**

**465****sonn- und feiertags****465****DSW21  
Revierpark - Huckarde  
DO-Oespel - Technologiepark - Dorstfeld -**

Haltestellen	Abfahrtszeiten															
DO-Oespel	<b>8.25</b>	<b>9.55</b>	<b>10.32</b>		<b>19.02</b>	<b>19.33</b>	<b>20.03</b>					<b>22.03</b>				
Im Weißen Feld	26	56	33		03	34	04					04				
Sebrathweg	27	57	34		04	35	05					05				
In der Oeverscheid	<b>8.28</b>	<b>9.58</b>	<b>10.35</b>		<b>19.05</b>	<b>19.36</b>	<b>20.06</b>					<b>22.06</b>				
Hauert																
Otto-Hahn-Straße																
Joseph-von-Fraunhofer-Straße																
DO-Universität		alle					<b>20.24</b>	<b>20.54</b>		<b>21.54</b>		<b>22.24</b>	<b>22.54</b>	<b>23.54</b>		
Technologiezentrum		30					26	56		56		26	56	56		
Technologiepark		Min.					27	57		57		27	57	57		
Am Hartweg	<b>8.30</b>	<b>10.00</b>	<b>10.37</b>		<b>19.07</b>	<b>19.38</b>	<b>20.08</b>	29	59		59	<b>22.08</b>	29	59	59	
Am Höhweg	31	01	38		08	39	09	30	21.00		<b>22.00</b>	09	30	<b>23.00</b>	<b>0.00</b>	
Sengsbank	33	03	40		10	41	11	32	02		02	11	32	02	02	
Bummelberg	34	04	41		11	42	12	33	03		03	12	33	03	03	
DO-Dorstfeld	35	05	42	alle	12	43	13	34	04	usw.	04	13	34	04	usw.	04
Wittener Straße	37	07	<b>10.44</b>	30	<b>19.14</b>	45	<b>20.15</b>	36	<b>21.06</b>	bis	<b>22.06</b>	<b>22.15</b>	36	06	bis	06
Bandelstraße	<b>8.38</b>	<b>10.08</b>		Min.		<b>19.46</b>		<b>20.37</b>					<b>22.37</b>	<b>23.07</b>		<b>0.07</b>
Osningstraße			<b>10.44</b>		<b>19.14</b>		<b>20.15</b>	<b>21.06</b>		<b>22.06</b>		<b>22.15</b>				
Höfkerstraße			45		15		16	07		07		16				
Wulfsweg			46		16		17	08		08		17				
DO-Wischlingen			47		17		18	09		09		18				
Revierpark	an		<b>10.48</b>		<b>19.18</b>		<b>20.19</b>	<b>21.10</b>		<b>22.10</b>		<b>22.19</b>				
Revierpark	ab		<b>10.48</b>		<b>19.18</b>		<b>20.19</b>					<b>22.19</b>				
DO-Wischlingen			49		19		20					20				
Wulfsweg			50		20		21					21				
Spicherner Straße			51		21		22					22				
Heilsberger Weg			53		23		24					24				
Tilsiter Straße			54		24		25					25				
Allensteiner Straße			55		25		26					26				
Roßbachstraße			56		26		27					27				
Huckarde Markt			57		27		28					28				
Huckarde Bushof			<b>10.59</b>		<b>19.29</b>		<b>20.30</b>					<b>22.30</b>				

Technologiezentrum: Fahrten mo-fr mit Endstelle Revierpark oder Huckarde Bushof von der Haltestellenposition in der Joseph-von-Fraunhofer-Straße; Fahrten mit der Endstelle Bandelstraße von der Haltestellenposition in der Emil-Figge-Straße.  
 Samstags, sonn- und feiertags alle Fahrten von der Haltestellenposition in der Emil-Figge-Straße

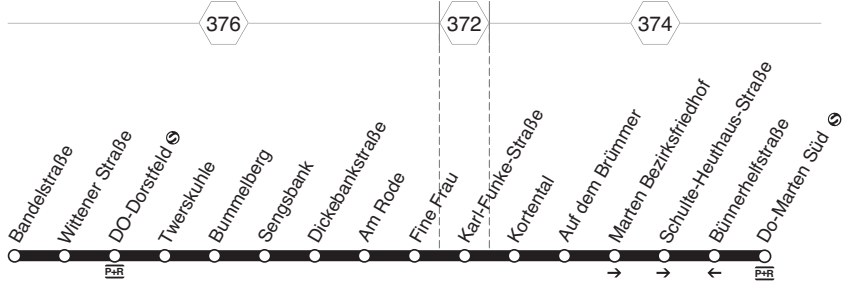
**465**



466

**DSW21**  
DO-Dorfstfeld - Marten Bezirksfriedhof -  
Marten  
und zurück

466



466

**466****montags bis freitags****samstags**

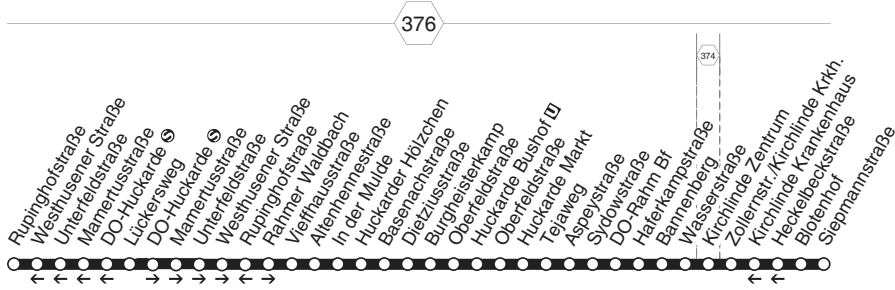
Haltestellen		Abfahrtszeiten																
Bandelstraße	ab	<b>6.30</b>	<b>7.50</b>	<b>8.07</b>		<b>18.07</b>	<b>18.27</b>	<b>18.47</b>		<b>8.52</b>	<b>9.22</b>	<b>9.52</b>	<b>10.22</b>		<b>17.22</b>	<b>17.52</b>	<b>18.22</b>	<b>18.52</b>
Wittener Straße		32	52	09		09	29	49		54	24	54	24		24	54	24	54
DO-Dorstfeld		33	53	10		10	30	50		55	25	55	25		25	55	25	55
Bummelberg		35	55	12		12	32	52		57	27	57	27		27	57	27	57
Sengsbank		36	56	13		13	33	53		58	28	58	28		28	58	28	58
Dickebankstraße		37	alle	57	14	alle	14	34	54	59	29	59	29	alle	29	59	29	59
Am Rode		38	20	58	15	20	15	35	55	<b>9.00</b>	<b>30</b>	<b>10.00</b>	<b>30</b>	30	30	<b>18.00</b>	<b>30</b>	<b>19.00</b>
Fine Frau		39	Min.	59	16	Min.	16	36	56	01	31	01	31	Min.	31	01	31	01
Karl-Funke-Straße		41		<b>8.01</b>	18		18	38	58	03	33	03	33		33	03	33	03
Kortental		42		02	19		19	39	59	04	34	04	34		34	04	34	04
Auf dem Brümmer		43		03	20		20	40	<b>19.00</b>	05	35	05	35		35	05	35	05
Marten Bezirksfriedhof		44		04	21		21	41	01	06	36	06	36		36	06	36	06
Schulte-Heuthaus-Straße		46		06	23		23	43	03	08	38	08	38		38	08	38	08
DO-Marten Süd	an	<b>6.47</b>	<b>8.07</b>	<b>8.24</b>		<b>18.24</b>	<b>18.44</b>	<b>19.04</b>		<b>9.09</b>	<b>9.39</b>	<b>10.09</b>	<b>10.39</b>		<b>17.39</b>	<b>18.09</b>	<b>18.39</b>	<b>19.09</b>

**466****montags bis freitags****samstags**

Haltestellen		Abfahrtszeiten																		
DO-Marten Süd	ab	<b>6.14</b>	<b>6.34</b>	<b>6.54</b>	<b>7.14</b>		<b>17.34</b>	<b>17.54</b>	<b>18.14</b>	<b>18.34</b>		<b>8.49</b>	<b>9.19</b>	<b>9.49</b>	<b>10.19</b>		<b>17.19</b>	<b>17.49</b>	<b>18.19</b>	<b>18.49</b>
Bünnertelfstraße		15	35	55	15		35	55	15	35		50	20	50	20		20	50	20	50
Auf dem Brümmer		17	37	57	17		37	57	17	37		52	22	52	22		22	52	22	52
Kortental		18	38	58	18		38	58	18	38		53	23	53	23		23	53	23	53
Karl-Funke-Straße		19	39	59	19		39	59	19	39		54	24	54	24		24	54	24	54
Fine Frau		21	41	<b>7.01</b>	21	alle	41	<b>18.01</b>	21	41		56	26	56	26	alle	26	56	26	56
Am Rode		22	42	02	22	20	42	02	22	42		57	27	57	27	30	27	57	27	57
Dickebankstraße		23	43	03	23	Min.	43	03	23	43		58	28	58	28	Min.	28	58	28	58
Sengsbank		25	45	05	25		45	05	25	45		<b>9.00</b>	<b>30</b>	<b>10.00</b>	<b>30</b>		<b>30</b>	<b>18.00</b>	<b>30</b>	<b>19.00</b>
Bummelberg		26	46	06	26		46	06	26	46		01	31	01	31		31	01	31	01
DO-Dorstfeld		27	47	07	27		47	07	27	47		02	32	02	32		32	02	32	02
Wittener Straße		29	49	09	29		49	09	29	49		04	34	04	34		34	04	34	04
Bandelstraße	an	<b>6.30</b>	<b>6.50</b>	<b>7.10</b>	<b>7.30</b>		<b>17.50</b>	<b>18.10</b>	<b>18.30</b>	<b>18.50</b>		<b>9.05</b>	<b>9.35</b>	<b>10.05</b>	<b>10.35</b>		<b>17.35</b>	<b>18.05</b>	<b>18.35</b>	<b>19.05</b>

**466****DSW21  
Marten****DO-Dorstfeld - Marten Bezirksfriedhof -  
und zurück****466**



**469****469****469****DSW21**

DO-Erpinghofsiedlung - Huckarde - Rahm -  
 Kirchlinde - Siepmannstraße  
 und zurück

**469****montags bis freitags****samstags****469****DSW21 DO-Erpinghofsiedlung - Huckarde - Rahm - Kirchlinde - Siepmannstraße**

Haltestellen	Abfahrtszeiten																
									X	X	X	X	X	X	X	X	X
Rupinghofstraße	6.49	7.49	8.49	9.49		16.49	17.49	18.49	X	X	X	X		X	X	X	X
Lückersweg	50	50	50	50		50	50	50	9.29	10.29	11.29	12.29		16.29	17.29	18.29	19.29
DO-Huckarde	51	51	51	51		51	51	51	30	30	30	30		30	30	30	30
Mamertusstraße	52	52	52	52		52	52	52	31	31	31	31		31	31	31	31
Unterfeldstraße	53	53	53	53		53	53	53	32	32	32	32		32	32	32	32
Westhusener Straße	54	54	54	54		54	54	54	33	33	33	33		33	33	33	33
Rahmer Waldbach	55	55	55	55		55	55	55	34	34	34	34		34	34	34	34
Vieffhausstraße	56	56	56	56		56	56	56	35	35	35	35	alle	35	35	35	35
Altenhennestraße	57	57	57	57		57	57	57	36	36	36	36	60	36	36	36	36
In der Mulde	58	58	58	58		58	58	58	37	37	37	37	Min.	37	37	37	37
Huckarder Hölzchen	59	59	59	59		59	59	59	38	38	38	38		38	38	38	38
Basenachstraße	7.00	8.00	9.00	10.00		17.00	18.00	19.00	39	39	39	39		39	39	39	39
Dietziusstraße	01	01	01	01		01	01	01	40	40	40	40		40	40	40	40
Burgheisterkamp	02	02	02	02	alle	02	02	02	41	41	41	41		41	41	41	41
Oberfeldstraße	03	03	03	03	60	03	03	03	42	42	42	42		42	42	42	42
Huckarde Bushof	an 7.04	8.04	9.04	10.04	Min.	17.04	18.04	19.04	43	43	43	43		43	43	43	43
Huckarde Bushof	ab 7.07	7.47	8.07	9.07	10.07	17.07	18.07	19.07	9.44	10.44	11.44	12.44		16.44	17.44	18.44	19.44
Oberfeldstraße	07	47	07	07		07	07	07									
Huckarde Markt	09	49	09	09		09	09	09									
Tejaweg	11	51	11	11		11	11	11									
Aspeystraße	12	52	12	12		12	12	12									
Sydowstraße	13	53	13	13		13	13	13									
DO-Rahm Bf	14	54	14	14		14	14	14									
Haferkampstraße	15	55	15	15		15	15	15									
Bannenberg	16	56	16	16		16	16	16									
Wasserstraße	17	57	17	17		17	17	17									
Kirchlinde Zentrum	18	7.58	18	18		18	18	18									
Zollernstr./Kirchlinde Krh.	19		19	19		19	19	19									
Blotenhof	21		21	21		21	21	21									
Siepmannstraße	7.22	8.22	9.22	10.22		17.22	18.22	19.22									

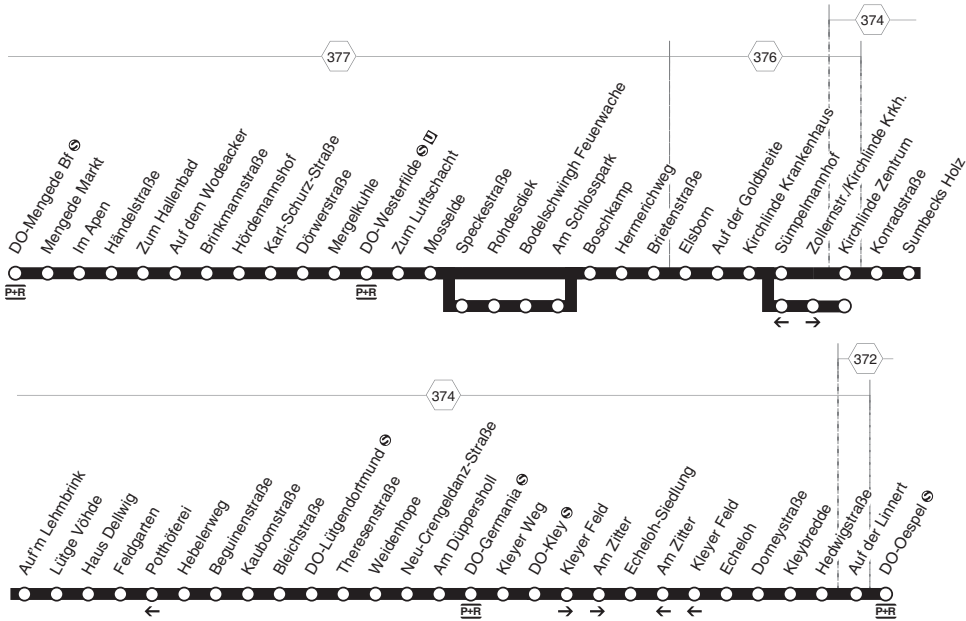
X = fährt als Linie 461 weiter in Richtung Jungferntal

**469**

**469****montags bis freitags****samstags****469****DSW21 DO-Siepmannstraße - Kirchlinde - Rahm - Huckarde - Erpinghofsiedlung****469**

Haltestellen		Abfahrtszeiten																
		X	X	X	X	X	X	X	X	X	X	X	X	X	X	X	X	X
Siepmannstraße		7.56	8.56	9.56	15.56	16.56	17.56	18.56										
Blotenhof		57	57	57	57	57	57	57										
Heckelbeckstraße		58	58	58	58	58	58	58										
Kirchlinde Krankenhaus		59	59	59	59	59	59	59										
Zollernstr./Kirchlinde Krh.		8.00	9.00	10.00	16.00	17.00	18.00	19.00										
Kirchlinde Zentrum		02	02	02	02	02	02	02										
Wasserstraße		04	04	04	04	04	04	04										
Bannenberg		05	05	05	05	05	05	05										
Haferkampstraße		06	06	06	06	06	06	06										
DO-Rahm Bf		07	07	07	07	07	07	07										
Sydowstraße		08	08	08	08	08	08	08										
Aspeystraße		09	09	09	09	09	09	09										
Tejaweg		10	10	10	10	10	10	10										
Huckarde Markt		11	11	11	11	11	11	11										
Oberfeldstraße		12	12	12	alle	12	12	12										
Huckarde Bushof	an	8.13	9.13	10.13	60	16.13	17.13	18.13	19.13									
Huckarde Bushof	ab	8.16	9.16	10.16	Min.	16.16	17.16	18.16	19.16	9.46	10.46	11.46	12.46	15.46	16.46	17.46	18.46	19.46
Oberfeldstraße		16	16	16	16	16	16	16	16	46	46	46	46	46	46	46	46	46
Burgheisterkamp		17	17	17	17	17	17	17	17	47	47	47	47	47	47	47	47	47
Dietziusstraße		18	18	18	18	18	18	18	18	48	48	48	48	48	48	48	48	48
Basenachstraße		19	19	19	19	19	19	19	19	49	49	49	49	49	49	49	49	49
Huckarder Hölzchen		20	20	20	20	20	20	20	20	50	50	50	50	50	50	50	50	50
In der Mulde		21	21	21	21	21	21	21	21	51	51	51	51	alle	51	51	51	51
Altenhennestraße		22	22	22	22	22	22	22	22	52	52	52	52	60	52	52	52	52
Vieffhausstraße		23	23	23	23	23	23	23	23	53	53	53	53	Min.	53	53	53	53
Rupinghofstraße		24	24	24	24	24	24	24	24	54	54	54	54		54	54	54	54
Lückersweg		25	25	25	25	25	25	25	25	55	55	55	55		55	55	55	55
DO-Huckarde	☺	26	26	26	26	26	26	26	26	56	56	56	56		56	56	56	56
Mamertusstraße		27	27	27	27	27	27	27	27	57	57	57	57		57	57	57	57
Unterefeldstraße		28	28	28	28	28	28	28	28	58	58	58	58		58	58	58	58
Westhusener Straße		29	29	29	29	29	29	29	29	59	59	59	59		59	59	59	59
Rupinghofstraße		8.30	9.30	10.30	16.30	17.30	18.30	19.30	19.30	10.00	11.00	12.00	13.00	16.00	17.00	18.00	19.00	20.00

☺ = fährt als Linie 461 weiter in Richtung Jungferntal

**470****470**

**DO-Mengede - Westerfilde - Kirchlinde - Oespel und zurück**

**470**

**470****montags bis freitags**

Haltestellen		Abfahrtszeiten															
		S															
DO-Mengede Bf	ab	5.19	5.39	5.59	6.18	6.38	6.58	7.18	7.38	7.58	19.18	19.31	20.01	20.31			
Mengede Markt		21	41	6.01	20	40	7.00	20	40	8.00	20	33	03	33			
Zum Hallenbad		26	46	06	25	45	05	25	45	05	25	37	07	37			
Hördemannshof		29	49	09	28	48	08	28	48	08	28	40	10	40			
Mergelkuhle		32	52	12	31	51	11	31	51	11	31	43	13	43			
DO-Westerfilde		34	54	14	34	54	14	7.24	34	54	14	34	45	15	45		
Zum Luftschaft		35	55	15	35	55	15	25	35	55	15	35	46	16	46		
Mosselde		5.36	5.56	6.16	6.36	6.56	7.16	7.26	7.36	7.56	8.16	19.36	19.47	20.17	20.47		
Rohdesdiek																	
Am Schlosspark																	
Boschkamp		5.37	5.57	6.17	6.37	6.57	7.17	7.27	7.37	7.57	8.17	19.37	19.48	20.18	20.48		
Hermerichweg		38	58	18	38	58	18	28	38	58	18	38	49	19	49		
Elsborn		41	6.01	21	41	7.01	21	31	41	8.01	21	41	52	22	52		
Kirchlinde Krankenhaus		43	03	23	43	03	23	33	43	03	23	43	54	24	54		
Sümpelmannhof		44	04	24	44	04	24	34	44	04	24	44	55	25	55		
Kirchlinde Zentrum	an	5.45	6.05	6.25	6.45	7.05	7.25	7.35	7.45	8.05	8.25	alle	19.45	19.56	20.26	20.56	
Kirchlinde Zentrum	ab	5.25	5.45	6.05	6.25	6.45	7.05	7.25	7.35	7.45	8.05	8.25	20	19.45	20.00	20.30	21.00
Konradstraße		27	47	07	27	47	07	27	37	47	07	27	Min.	47	02	32	02
Auf'm Lehmbrink		29	49	09	29	49	09	29	39	49	09	29	49	04	34	04	
Haus Dellwig		32	52	12	32	52	12	32	42	52	12	32	52	06	36	06	
Feldgarten		33	53	13	33	53	13	33	43	53	13	33	53	07	37	07	
Kaubomstraße		37	57	17	37	57	17	37	7.47	57	17	37	57	11	41	11	
DO-Lütgendortmund		39	59	19	39	59	19	39	59	19	39	59	14	44	14		
Weidenhope		41	6.01	21	41	7.01	21	41	8.01	21	41	20.01	16	46	16		
Am Düppersholl		43	03	23	43	03	23	43	03	23	43	03	18	48	18		
DO-Germania		45	05	6.12	25	45	05	7.12	25	45	05	25	45	05	19	49	19
Kleyer Weg		47	07	14	27	47	07	14	27	47	07	27	47	07	20	50	20
DO-Kley		49	09	16	29	49	09	16	29	49	09	29	49	09	22	52	22
Am Zitter		51	11	18	31	51	11	18	31	51	11	31	51	11	24	54	24
Echeloh-Siedlung		52	12	19	32	52	12	19	32	52	12	32	52	12	25	55	25
Dorneystraße		54	14	21	34	54	14	21	34	54	14	34	54	14	27	57	27
Hedwigstraße		56	16	23	36	56	16	23	36	56	16	36	56	16	29	59	29
DO-Oespel	an	5.58	6.18	6.25	6.38	6.58	7.18	7.25	7.38	7.58	8.18	8.38	8.58	20.18	20.31	21.01	21.31

S = fährt an Schultagen

**470**
**DO-Mengede - Westerfilde - Kirchlinde -  
 DSW21 Westrich - Lütgendortmund - Kley -  
 Oespel**
**470**

**470****montags bis freitags****470**

**DSW21**  
**DO-Mengede - Westerfilde - Kirchlinde -**  
**Westrich - Lütgendortmund - Kley -**  
**Oespel**

**470**

Haltestellen		Abfahrtszeiten						
DO-Mengede Bf	ab	<b>21.01</b>	<b>21.31</b>	<b>22.01</b>	<b>22.31</b>	<b>23.01</b>	<b>23.31</b>	<b>0.01</b>
Mengede Markt		03	33	03	33	03	33	03
Zum Hallenbad		07	37	07	37	07	37	07
Hördemannshof		10	40	10	40	10	40	10
Mergelkuhle		13	43	13	42	12	42	12
DO-Westerfilde		15	45	15	44	14	44	14
Zum Luftschacht		16	46	16	45	15	45	15
Mosselde		<b>21.17</b>	<b>21.47</b>	<b>22.17</b>	46	16	46	16
Rohdesdiek					48	18	48	18
Am Schlosspark					49	19	49	19
Boschkamp		<b>21.18</b>	<b>21.48</b>	<b>22.18</b>	51	21	51	21
Hermerichweg		19	49	19	52	22	52	22
Elsborn		22	52	22	55	25	55	25
Kirchlinde Krankenhaus		24	54	24	<b>22.57</b>	<b>23.27</b>	<b>23.57</b>	<b>0.27</b>
Sümpelmannhof		25	55	25				
Kirchlinde Zentrum	an	<b>21.26</b>	<b>21.56</b>	<b>22.26</b>	<b>22.58</b>	<b>23.28</b>	<b>23.58</b>	<b>0.28</b>
Kirchlinde Zentrum	ab	<b>21.30</b>	<b>22.00</b>	<b>22.30</b>				
Konradstraße		32	02	32				
Auf'm Lehmbrink		34	04	34				
Haus Dellwig		36	06	36				
Feldgarten		37	07	37				
Kaubomstraße		41	<b>22.11</b>	<b>22.41</b>				
DO-Lütgendortmund		44						
Weidenhope		46						
Am Düppersholl		48						
DO-Germania		49						
Kleyer Weg		50						
DO-Kley		52						
Am Zitter		54						
Echeloh-Siedlung		55						
Dorneystraße		57						
Hedwigstraße		59						
DO-Oespel	an	<b>22.01</b>						

**470****samstags****470****Oespel****DO-Mengede - Westerfilde - Kirchlinde -  
Westrich - Lütgendortmund - Kley -****470**

Haltestellen		Abfahrtszeiten													
DO-Mengede Bf	ab	5.31	6.01	8.31	9.08	19.08	19.31	21.01	21.31	22.01	22.31		0.01		
Mengede Markt		33	03	33	10	10	33	03	33	03	33		03		
Zum Hallenbad		37	07	37	15	15	37	07	37	07	37		07		
Hördemannshof		40	10	40	18	18	40	10	40	10	40		10		
Mergelkuhle		43	13	43	21	21	43	13	43	13	42		12		
DO-Westerfilde		45	15	45	24	24	45	15	45	15	44		14		
Zum Luftschacht		46	16	46	25	25	46	16	46	16	45	alle	15		
Mosselde		5.47	6.17	8.47	9.26	19.26	19.47	21.17	21.47	22.17	46	30	16		
Rohdesdiek											48	Min.	18		
Am Schlosspark											49		19		
Boschkamp		5.48	6.18	8.48	9.27	19.27	19.48	21.18	21.48	22.18	51		21		
Hermerichweg		49	19	49	28	28	49	19	49	19	52		22		
Elsborn		52	22	52	31	31	52	22	52	22	55		25		
Kirchlinde Krankenhaus		5.54	24	54	33	33	54	24	54	24	22.57		0.27		
Sümpelmannhof			25	55	34	34	55	25	55	25					
Kirchlinde Zentrum	an	5.56	6.26	alle	8.56	9.35	alle	19.35	19.56	alle	21.26	21.56	22.26	22.58	0.28
Kirchlinde Zentrum	ab		6.30	30	9.00	9.35	30	19.35	20.00	30	21.30	22.00	22.30		
Konradstraße			32	Min.	02	37	Min.	37	02	Min.	32	02	32		
Auf'm Lehmbrink			34		04	39		39	04		34	04	34		
Haus Dellwig			36		06	42		42	06		36	06	36		
Feldgarten			37		07	43		43	07		37	07	37		
Kaubomstraße			41		11	47		47	11		41	22.11	22.41		
DO-Lütgendortmund		5.14	44	14	49	49	14	44							
Weidenhope		16	46	16	51	51	16	46							
Am Düppersholl		18	48	18	53	53	18	48							
DO-Germania		5.19	49	19	55	55	19	49							
Kleyer Weg			50	20	57	57	20	50							
DO-Kley			52	22	59	59	22	52							
Am Zitter			54	24	10.01	20.01	24	54							
Echeloh-Siedlung			55	25	02	02	25	55							
Dorneystraße			57	27	04	04	27	57							
Hedwigstraße			59	29	06	06	29	59							
DO-Oespel	an		7.01	9.31	10.08	20.08	20.31	22.01							

**470****sonn- und feiertags****470**

**DSW21**  
**Westrich - Lütgendortmund - Kley -**  
**Oespel**

**470**

Haltestellen		Abfahrtszeiten												
DO-Mengede Bf	ab		<b>9.31</b>		<b>11.31</b>		<b>21.01</b>	<b>21.31</b>	<b>22.01</b>	<b>22.31</b>	<b>23.01</b>	<b>23.31</b>	<b>0.01</b>	
Mengede Markt			33		33		03	33	03	33	03	33	03	
Zum Hallenbad			37		37		07	37	07	37	07	37	07	
Hördemannshof			40		40		10	40	10	40	10	40	10	
Mergelkuhle			43		43		13	43	13	42	12	42	12	
DO-Westerfilde			45		45		15	45	15	44	14	44	14	
Zum Luftschacht			46		46		16	46	16	45	15	45	15	
Mosselde			<b>9.47</b>		<b>11.47</b>		<b>21.17</b>	<b>21.47</b>	<b>22.17</b>	46	16	46	16	
Rohdesdik										48	18	48	18	
Am Schlosspark										49	19	49	19	
Boschkamp			<b>9.48</b>		<b>11.48</b>		<b>21.18</b>	<b>21.48</b>	<b>22.18</b>	51	21	51	21	
Hermerichweg			49		49		19	49	19	52	22	52	22	
Elsborn			52		52		22	52	22	55	25	55	25	
Kirchlinde Krankenhaus			54		54		24	54	24	<b>22.57</b>	<b>23.27</b>	<b>23.57</b>	<b>0.27</b>	
Sümpelmannhof			55		55		25	55	25					
Kirchlinde Zentrum	an		<b>9.56</b>		usw.	<b>11.56</b>	alle	<b>21.26</b>	<b>21.56</b>	<b>22.26</b>	<b>22.58</b>	<b>23.28</b>	<b>23.58</b>	<b>0.28</b>
Kirchlinde Zentrum	ab	<b>9.00</b>	<b>10.00</b>	<b>10.30</b>	bis	<b>12.00</b>	30	<b>21.30</b>	<b>22.00</b>	<b>22.30</b>				
Konradstraße			02	02	32		02	Min.	32	02	32			
Auf'm Lehmbrink			04	04	34		04		34	04	34			
Haus Dellwig			06	06	36		06		36	06	36			
Feldgarten			07	07	37		07		37	07	37			
Kaubomstraße			11	11	41		11		41	<b>22.11</b>	<b>22.41</b>			
DO-Lütgendortmund		<b>8.14</b>	14	14	44		14		44					
Weidenhope			16	16	46		16		46					
Am Düppersholl			18	18	48		18		48					
DO-Germania			19	19	49		19		49					
Kleyer Weg			20	20	50		20		50					
DO-Kley			22	22	52		22		52					
Am Zitter			24	24	54		24		54					
Echeloh-Siedlung			25	25	55		25		55					
Dorneystraße			27	27	57		27		57					
Hedwigstraße			29	29	59		29		59					
DO-Oespel	an	<b>8.31</b>	<b>9.31</b>	<b>10.31</b>	<b>11.01</b>		<b>12.31</b>		<b>22.01</b>					



**470****montags bis freitags**

Haltestellen		Abfahrtszeiten															
		S							S								
DO-Oespel	ab	5.01	5.20	6.20	6.32	6.40	7.00	7.20	7.32	7.40	19.00	19.29	19.59				
Hedwigstraße		03	22	22	34	42	02	22	34	42	02	31	20.01				
Dorneystraße		05	24	24	36	44	04	24	36	44	04	33	03				
Echeloh		05	25	25	37	45	05	25	37	45	05	33	03				
Echeloh-Siedlung		08	28	28	40	48	08	28	40	48	08	36	06				
DO-Kley	S	09	29	29	41	49	09	29	41	49	09	37	07				
Kleyer Weg		11	31	31	43	51	11	31	43	51	11	39	09				
DO-Germania	S	12	33	33	6.45	53	13	33	7.45	53	13	40	10				
Weidenhope		15	36	36	56	16	36	56	16	36	16	43	13				
DO-Lütgendortmund	S	an	5.17	5.38	6.38	6.58	7.18	7.38	7.58	19.18	19.45	20.15					
DO-Lütgendortmund	S	ab	5.19	5.39	6.39	6.59	7.19	7.39	7.59	19.19	19.47	20.17					
Kaubomstraße		21	41	41	7.01	21	41	8.01	21	49	19						
Feldgarten		25	45	45	05	25	45	05	25	53	23						
Auf'm Lehmbrink		28	48	48	08	28	48	08	28	56	26						
Konradstraße		30	50	50	10	30	50	10	30	58	28						
Kirchlinde Zentrum	an	5.31	5.52	alle	6.52	7.12	7.32	7.52	8.12	alle	19.32	19.59	20.29				
Kirchlinde Zentrum	ab	4.53	5.13	5.33	5.53	20	6.53	7.13	7.33	7.43	7.53	8.03	8.13	20	19.33	20.04	20.34
Sümpelmannhof		53	13	33	54	Min.	54	14	34	44	54	04	14	Min.	34	04	34
Kirchlinde Krankenhaus		54	14	34	55	55	15	35	45	55	05	15	35	05	35		
Elsborn		56	16	36	57	57	17	37	47	57	07	17	37	07	37		
Hermerichweg		59	19	39	6.00	7.00	20	40	50	8.00	10	20	40	10	40		
Boschkamp		5.00	5.20	5.40	6.01	7.01	7.21	7.41	7.51	8.01	8.11	8.21	19.41	20.11	20.41		
Am Schlosspark																	
Rohdesdiek																	
Mosselde		5.01	5.21	5.41	6.02	7.02	7.22	7.42	7.52	8.02	8.12	8.22	19.42	20.12	20.42		
Zum Luftschacht		02	22	42	03	03	23	43	7.53	03	8.13	23	43	13	43		
DO-Westerfilde	S U	03	23	43	06	06	26	46	06	26	46	15	45				
Mergelkuhle		05	25	45	08	08	28	48	08	28	48	17	47				
Hördemannshof		08	28	48	11	11	31	51	11	31	51	20	50				
Zum Hallenbad		11	31	51	14	14	34	54	14	34	54	23	53				
Im Apen		13	33	53	17	17	37	57	17	37	57	25	55				
Mengede Markt		15	35	55	19	19	39	59	19	39	59	27	57				
DO-Mengede Bf	S	an	5.17	5.37	5.57	6.21	7.21	7.41	8.01	8.21	8.41	20.01	20.29	20.59			

S = fährt an Schultagen

**470**

**DO-Oespel - Kley - Lütgendortmund -  
DSW21 Westrich - Kirchlinde - Westerfilde -  
Mengede**

**470**

**470****montags bis freitags**

Haltestellen		Abfahrtszeiten							
DO-Oespel	ab	20.29	20.57	21.27		21.57			
Hedwigstraße		31	59	29		59			
Dorneystraße		33	21.01	31		22.01			
Echeloh		33	01	31		01			
Echeloh-Siedlung		36	04	34		04			
DO-Kley		37	05	35		05			
Kleyer Weg		39	07	37		07			
DO-Germania		40	08	38		08			
Weidenhope		43	11	41		11			
DO-Lütgendortmund	an	20.45	21.13	21.43		22.13			
DO-Lütgendortmund	ab	20.47	21.17	21.47		22.15			
Kaubomstraße		49	19	49		17			
Feldgarten		53	23	53		21			
Auf'm Lehmbrink		56	26	56		24			
Konradstraße		58	28	58		26			
Kirchlinde Zentrum	an	20.59	21.29	21.59		22.27			
Kirchlinde Zentrum	ab	21.04	21.34		22.04	22.30	23.00	23.30	0.00
Sümpelmannhof		04	34		04	30	00	30	00
Kirchlinde Krankenhaus		05	35		05	31	01	31	01
Elsborn		07	37		07	33	03	33	03
Hermerichweg		10	40		10	36	06	36	06
Boschkamp		21.11	21.41		22.11	37	07	37	07
Am Schlosspark						38	08	38	08
Rohdesdiek						40	10	40	10
Mosselde		21.12	21.42		22.12	43	13	43	13
Zum Luftschaft		13	43		13	44	14	44	14
DO-Westerfilde		15	45		15	45	15	45	15
Mergelkuhle		17	47		17	46	16	46	16
Hördemannshof		20	50		20	49	19	49	19
Zum Hallenbad		23	53		23	52	22	52	22
Im Apen		25	55		25	54	24	54	24
Mengede Markt		27	57		27	56	26	56	26
DO-Mengede Bf	an	21.29	21.59		22.29	22.58	23.28	23.58	0.28

**470**

DO-Oespel - Kley - Lütgendortmund -  
 Westrich - Kirchlinde - Westerfilde -  
 Mengede

**470**

**470****samstags**

Haltestellen		Abfahrtszeiten															
DO-Oespel	ab			<b>5.57</b>		<b>8.57</b>		<b>9.20</b>		<b>18.50</b>	<b>19.29</b>	<b>19.59</b>	<b>20.29</b>	<b>20.57</b>	<b>21.27</b>		<b>21.57</b>
Hedwigstraße				59		59		22		52	31	<b>20.01</b>	31	59	29		59
Dorneystraße				<b>6.01</b>		<b>9.01</b>		24		54	33	03	33	<b>21.01</b>	31		<b>22.01</b>
Echeloh				01		01		25		55	33	03	33	01	31		01
Echeloh-Siedlung				04		04		28		58	36	06	36	04	34		04
DO-Kley				05		05		29		59	37	07	37	05	35		05
Kleyer Weg				07		07		31		<b>19.01</b>	39	09	39	07	37		07
DO-Germania				08		08		33		03	40	10	40	08	38		08
Weidenhope				11		11		36		06	43	13	43	11	41		11
DO-Lütgendortmund	an			<b>6.13</b>		<b>9.13</b>		<b>9.38</b>		<b>19.08</b>	<b>19.45</b>	<b>20.15</b>	<b>20.45</b>	<b>21.13</b>	<b>21.43</b>		<b>22.13</b>
DO-Lütgendortmund	ab			<b>6.17</b>		<b>9.17</b>		<b>9.39</b>		<b>19.09</b>	<b>19.47</b>	<b>20.17</b>	<b>20.47</b>	<b>21.17</b>	<b>21.47</b>		<b>22.15</b>
Kaubomstraße				19		19		41		11	49	19	49	19	49		17
Feldgarten				23		23		45		15	53	23	53	23	53		21
Auf'm Lehmbrink				26		26		48		18	56	26	56	26	56		24
Konradstraße				28		28		50		20	58	28	58	28	58		26
Kirchlinde Zentrum	an			<b>6.29</b>	alle	<b>9.29</b>	<b>9.52</b>	alle	<b>19.22</b>	<b>19.59</b>	<b>20.29</b>	<b>20.59</b>	<b>21.29</b>	<b>21.59</b>			<b>22.27</b>
Kirchlinde Zentrum	ab	<b>5.34</b>	<b>6.04</b>	<b>6.34</b>	30	<b>9.34</b>	<b>9.53</b>	30	<b>19.23</b>	<b>20.04</b>	<b>20.34</b>	<b>21.04</b>	<b>21.34</b>		<b>22.04</b>	<b>22.30</b>	<b>0.00</b>
Sümpelmannhof		34	04	34	Min.	34	54	Min.	24	04	34	04	34		04	30	00
Kirchlinde Krankenhaus		35	05	35		35	55		25	05	35	05	35		05	31	01
Elsborn		37	07	37		37	57		27	07	37	07	37		07	33	03
Hermerichweg		40	10	40		40	<b>10.00</b>		30	10	40	10	40		10	36	06
Boschkamp		<b>5.41</b>	<b>6.11</b>	<b>6.41</b>		<b>9.41</b>	<b>10.01</b>		<b>19.31</b>	<b>20.11</b>	<b>20.41</b>	<b>21.11</b>	<b>21.41</b>		<b>22.11</b>	37	07
Am Schlosspark																38	08
Rohdesdiek																40	alle 10
Mosselde		<b>5.42</b>	<b>6.12</b>	<b>6.42</b>		<b>9.42</b>	<b>10.02</b>		<b>19.32</b>	<b>20.12</b>	<b>20.42</b>	<b>21.12</b>	<b>21.42</b>		<b>22.12</b>	43	30 13
Zum Luftschacht		43	13	43		43	03		33	13	43	13	43		13	44	Min. 14
DO-Westerfilde		45	15	45		45	06		36	15	45	15	45		15	45	15
Mergelkuhle		47	17	47		47	08		38	17	47	17	47		17	46	16
Hördemannshof		50	20	50		50	11		41	20	50	20	50		20	49	19
Zum Hallenbad		53	23	53		53	14		44	23	53	23	53		23	52	22
Im Apen		55	25	55		55	17		47	25	55	25	55		25	54	24
Mengede Markt		57	27	57		57	19		49	27	57	27	57		27	56	26
DO-Mengede Bf	an	<b>5.59</b>	<b>6.29</b>	<b>6.59</b>		<b>9.59</b>	<b>10.21</b>		<b>19.51</b>	<b>20.29</b>	<b>20.59</b>	<b>21.29</b>	<b>21.59</b>		<b>22.29</b>	<b>22.58</b>	<b>0.28</b>

**470**

**DO-Oespel - Kley - Lütgendortmund -  
 Westrich - Kirchlinde - Westerfilde -  
 Mengede**

**470**

**470****sonn- und feiertags**

Haltestellen		Abfahrtszeiten																		
DO-Oespel	ab	8.27	9.27	10.27		20.57	21.27		21.57											
Hedwigstraße		29	29	29		59	29		59											
Dorneystraße		31	31	31		21.01	31		22.01											
Echeloh		31	31	31		01	31		01											
Echeloh-Siedlung		34	34	34		04	34		04											
DO-Kley		35	35	35		05	35		05											
Kleyer Weg		37	37	37		07	37		07											
DO-Germania		38	38	38		08	38		08											
Weidenhope		41	41	41		11	41		11											
DO-Lütgendortmund	an	8.43	9.43	10.43		21.13	21.43		22.13											
DO-Lütgendortmund	ab	8.47	9.47	10.47		21.17	21.47		22.15											
Kaubomstraße		49	49	49		19	49		17											
Feldgarten		53	53	53		23	53		21											
Auf'm Lehmbrink		56	56	56		26	56		24											
Konradstraße		58	58	58		28	58		26											
Kirchlinde Zentrum	an	8.59	9.59	10.59	alle	21.29	21.59		22.27											
Kirchlinde Zentrum	ab	9.04	10.04	11.04	30	21.34		22.04		22.30	23.00	23.30	0.00							
Sümpelmannhof		04	04	04	Min.	34		04		30	00	30	00							
Kirchlinde Krankenhaus		05	05	05		35		05		31	01	31	01							
Elsborn		07	07	07		37		07		33	03	33	03							
Hermerichweg		10	10	10		40		10		36	06	36	06							
Boschkamp		9.11	10.11	11.11		21.41		22.11		37	07	37	07							
Am Schlosspark										38	08	38	08							
Rohdesdick										40	10	40	10							
Mosselde		9.12	10.12	11.12		21.42		22.12		43	13	43	13							
Zum Luftschaft		13	13	13		43		13		44	14	44	14							
DO-Westerfilde	☺☹	15	15	15		45		15		45	15	45	15							
Mergelkuhle		17	17	17		47		17		46	16	46	16							
Hördemannshof		20	20	20		50		20		49	19	49	19							
Zum Hallenbad		23	23	23		53		23		52	22	52	22							
Im Apen		25	25	25		55		25		54	24	54	24							
Mengede Markt		27	27	27		57		27		56	26	56	26							
DO-Mengede Bf	an	9.29	10.29	11.29		21.59		22.29		22.58	23.28	23.58	0.28							

**470**

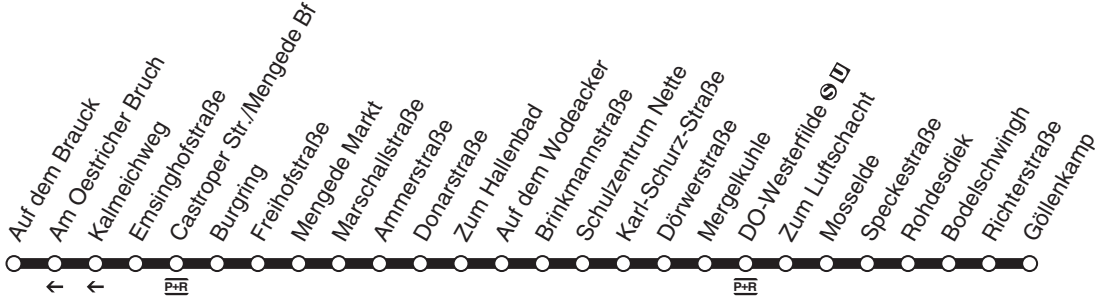
DO-Oespel - Kley - Lütgendortmund -  
 Westrich - Kirchlinde - Westerfilde -  
 Mengede

**470**



471

377







471

DO-Oestrich - Mengede - Nette -  
DSW21  
Westerfildle - Bodelschwingh  
und zurück



471

**471****montags bis freitags****471****DSW21  
Westerfilde - Bodelschwingh  
DO-Oestrich - Mengede - Nette -**

Haltestellen		Abfahrtszeiten														
Auf dem Brauck	ab	4.22	5.42	6.22	6.42	7.22	7.42	19.22	19.40	21.40						
Emsinghofstraße		23	43	23	43	23	43	23	41	41						
Castroper Str./Mengede Bf		24	44	24	44	24	44	24	42	42						
Burgring		26	46	26	46	26	46	26	44	44						
Freihofstraße		28	48	28	48	28	48	28	46	46						
Mengede Markt		29	49	6.09	29	49	7.09	29	49	8.09	29	47				
Marschallstraße		30	50	10	30	50	10	30	50	10	30	48				
Ammerstraße		31	51	11	31	51	11	31	51	11	31	49				
Donarstraße		33	53	13	33	53	13	33	53	13	33	51				
Zum Hallenbad		35	55	15	35	55	15	35	55	15	35	52				
Auf dem Wodeacker		36	56	16	36	56	16	36	56	16	36	53				
Brinkmannstraße		37	alle	57	17	37	57	17	37	57	17	usw.	37	54	alle	54
Schulzentrum Nette		38	20	58	18	38	58	18	38	58	18	bis	38	55	30	55
Karl-Schurz-Straße		39	Min.	59	19	39	59	19	39	59	19		39	56	Min.	56
Dörwerstraße		40		6.00	20	40	7.00	20	40	8.00	20		40	57		57
Mergelkuhle		41		01	21	41	01	21	41	01	21		41	58		58
DO-Westerfilde  	an	4.43	6.03	6.23	6.43	7.03	7.23	7.43	8.03	8.23	19.43	20.00	22.00			
DO-Westerfilde  	ab	4.45	6.05	6.25	6.45	7.05		7.45	8.05	8.25	19.45	20.04	22.04			
Zum Luftschaft		46	06	26	46	06		46	06	26	46	05	05			
Mosselde		47	07	27	47	07		47	07	27	47	06	06			
Speckestraße		48	08	28	48	08		48	08	28	48	07	07			
Röhdesdiek		49	09	29	49	09		49	09	29	49	08	08			
Bodelschwingh		51	11	31	51	11		51	11	31	51	10	10			
Richterstraße		52	12	32	52	12		52	12	32	52	11	11			
Göllenkamp	an	4.53	6.13	6.33	6.53	7.13		7.53	8.13	8.33	19.53	20.12	22.12			

**471**







471

samstags

sonn- und feiertags

471





DSW21  
Westerfilde - Bodelschwingh  
DO-Oestrich - Mengede - Nette -

Haltestellen		Abfahrtszeiten											
Auf dem Brauck	ab	5.40	8.10	8.42		14.42	15.42	19.12	19.40	21.40		7.40	21.40
Emsinghofstraße		41	11	43	alle	43	43	13	41	41		41	41
Castroper Str./Mengede Bf		42	12	44	60	44	44	14	42	42		42	42
Burgring		44	14	46	Min.	46	46	16	44	44		44	44
Freihofstraße		46	16	48		48	48	18	46	46		46	46
Mengede Markt		47	17	49		49	15.19	19	47	47		47	47
Marschallstraße		48	18	50		50	20	20	48	48		48	48
Ammerstraße		49	19	51		51	21	21	49	49		49	49
Donarstraße		51	21	53		53	23	23	51	51		51	51
Zum Hallenbad		52	22	55		55	25	25	52	52		52	52
Auf dem Wodeacker		53	23	56		56	26	26	53	53		53	53
Brinkmannstraße		54	alle	24	57	57	27	57	alle	27	54	alle	54
Schulzentrum Nette		55	30	25	58	58	28	58	30	28	55	30	55
Karl-Schurz-Straße		56	Min.	26	59	alle	59	29	59	Min.	29	56	Min.
Dörwerstraße		57		27	9.00	30	15.00	30	16.00	30	57	57	57
Mergelkuhle		58		28	01	Min.	01	31	01	31	58	58	58
DO-Westerfilde  	an	6.00	8.30	9.03		15.03	15.33	16.03	19.33	20.00	22.00	8.00	22.00
DO-Westerfilde  	ab	6.04	8.34	9.05		15.05	15.35	16.05	19.35	20.04	22.04	8.04	22.04
Zum Luftschaft		05	35	06		06	36	06	36	05	05	05	05
Mosselde		06	36	07		07	37	07	37	06	06	06	06
Speckestraße		07	37	08		08	38	08	38	07	07	07	07
Röhdesdick		08	38	09		09	39	09	39	08	08	08	08
Bodelschwingh		10	40	11		11	41	11	41	10	10	10	10
Richterstraße		11	41	12		12	42	12	42	11	11	11	11
Göllenkamp	an	6.12	8.42	9.13		15.13	15.43	16.13	19.43	20.12	22.12	8.12	22.12

471



**471****montags bis freitags**

Haltestellen		Abfahrtszeiten														
					S	S			S	S			S	S		
Göllenkamp	ab	4.36	5.06	5.26	5.46	6.06	6.16	6.26	6.36	6.46	6.56	7.06	7.16	7.26	7.36	7.56
Richterstraße		37	07	27	47	07	17	27	37	47	57	07	17	27	37	57
Bodelschwingh		38	08	28	48	08	18	28	38	48	58	08	18	28	38	58
Rohdesdiek		39	09	29	49	09	19	29	39	49	59	09	19	29	39	59
Speckestraße		41	11	31	51	11	21	31	41	51	7.01	11	21	31	41	8.01
Mosselde		42	12	32	52	12	22	32	42	52	02	12	22	32	42	02
Zum Luftschacht		43	13	33	53	13	23	33	43	53	03	13	23	33	43	03
DO-Westerfilde  	an	4.44	5.14	5.34	5.54	6.14	6.24	6.34	6.44	6.54	7.04	7.14	7.24	7.34	7.44	8.04
DO-Westerfilde  	ab	4.46	5.16	5.36	5.56	6.16		6.36	6.46	6.56		7.16		7.36		7.56 8.06 8.16
Mergelkuhle		48	18	38	58	18		38		58		18		38		58 08 18
Dönwerstraße		49	19	39	59	19		39		59		19		39		59 09 19
Karl-Schurz-Straße		50	20	40	6.00	20		40		7.00		20		40		8.00 10 20
Schulzentrum Nette		51	21	41	01	21		41		01		21		41		01 11 21
Brinkmannstraße		52	22	42	02	22		42		02		22		42		02 12 22
Auf dem Wodeacker		53	23	43	03	23		43		03		23		43		03 13 23
Zum Hallenbad		54	24	44	04	24		44		04		24		44		04 14 24
Donarstraße		56	26	46	06	26		46		06		26		46		06 16 26
Ammerstraße		58	28	48	08	28		48		08		28		48		08 18 28
Marschallstraße		59	29	49	09	29		49		09		29		49		09 19 29
Mengede Markt		5.00	30	50	10	6.30		50		10		7.30		50		10 8.20 8.30
Freihofstraße		01	31	51	11			51		11				51		11
Burgring		03	33	53	13			53		13				53		13
Castroper Str./Mengede Bf		05	35	55	15			55		15				55		15
Emsinghofstraße		06	36	56	16			56		16				56		16
Kalmeichweg		07	37	57	17			57		17				57		17
Am Oestricher Bruch		08	38	58	18			58		18				58		18
Auf dem Brauck	an	5.09	5.39	5.59	6.19			6.59		7.19				7.59		8.19

S = fährt an Schultagen

**471****DSW21  
Nette - Mengede - Oestrich - DO-Bodelschwingh - Westerfilde -****471**



**471****montags bis freitags**

Haltestellen		Abfahrtszeiten											
Göllenkamp	ab	<b>8.26</b>	<b>8.46</b>	<b>9.06</b>		<b>18.26</b>		<b>19.26</b>	<b>19.48</b>	<b>20.18</b>	<b>20.48</b>	<b>21.18</b>	<b>21.48</b>
Richterstraße		27	47	07		27		27	49	19	49	19	49
Bodelschwingh		28	48	08		28		28	50	20	50	20	50
Rohdesdiek		29	49	09		29		29	51	21	51	21	51
Speckestraße		31	51	11		31		31	53	23	53	23	53
Mosselde		32	52	12		32		32	54	24	54	24	54
Zum Luftschacht		33	53	13		33		33	55	25	55	25	55
DO-Westerfilde	an	<b>8.34</b>	<b>8.54</b>	<b>9.14</b>		<b>18.34</b>		<b>19.34</b>	<b>19.56</b>	<b>20.26</b>	<b>20.56</b>	<b>21.26</b>	<b>21.56</b>
DO-Westerfilde	ab	<b>8.36</b>	<b>8.56</b>	<b>9.16</b>		<b>18.36</b>		<b>19.36</b>	<b>20.02</b>	<b>20.32</b>	<b>21.02</b>	<b>21.30</b>	<b>22.00</b>
Mergelkuhle		38	58	18		38		38	04	34	04	32	02
Dönwerstraße		39	59	19		39		39	05	35	05	33	03
Karl-Schurz-Straße		40	<b>9.00</b>	20		40		40	06	36	06	34	04
Schulzentrum Nette		41	01	21	usw.	41	alle	41	07	37	07	35	05
Brinkmannstraße		42	02	22	bis	42	20	42	08	38	08	36	06
Auf dem Wodeacker		43	03	23		43	Min.	43	09	39	09	37	07
Zum Hallenbad		44	04	24		44		44	10	40	10	38	08
Donarstraße		46	06	26		46		46	11	41	11	39	09
Ammerstraße		48	08	28		48		48	13	43	13	41	11
Marschallstraße		49	09	29		49		49	14	44	14	42	12
Mengede Markt		50	10	<b>9.30</b>		50		50	15	45	15	43	13
Freihofstraße		51	11			51		51	16	46	16	44	14
Burgring		53	13			53		53	18	48	18	46	16
Castroper Str./Mengede Bf		55	15			55		55	20	50	20	48	18
Emsinghofstraße		56	16			56		56	21	51	21	49	19
Kalmeichweg		57	17			57		57	22	52	22	50	20
Am Oestricher Bruch		58	18			58		58	22	52	22	50	20
Auf dem Brauck	an	<b>8.59</b>	<b>9.19</b>			<b>18.59</b>		<b>19.59</b>	<b>20.23</b>	<b>20.53</b>	<b>21.23</b>	<b>21.51</b>	<b>22.21</b>





**471****DSW21  
Nette - Mengede - Oestrich - DO-Bodelschwingh - Westerfilde -****471**



471

samstags



Haltestellen		Abfahrtszeiten													
Göllenkamp	ab	5.48	8.18	8.46	14.46	15.16	15.46	19.16	19.48	20.18	20.48	21.18	21.48		
Richterstraße		49	19	47	47	17	47	17	49	19	49	19	49		
Bodelschwingh		50	20	48	48	18	48	18	50	20	50	20	50		
Rohdesdiek		51	21	49	49	19	49	19	51	21	51	21	51		
Speckestraße		53	23	51	51	21	51	21	53	23	53	23	53		
Mosselde		54	24	52	52	22	52	22	54	24	54	24	54		
Zum Luftschacht		55	25	53	53	23	53	23	55	25	55	25	55		
DO-Westerfilde  	an	5.56	8.26	8.54	14.54	15.24	15.54	19.24	19.56	20.26	20.56	21.26	21.56		
DO-Westerfilde  	ab	6.00	8.30	8.56	alle	14.56	15.26	15.56	19.26	20.02	20.32	21.02	21.30	22.00	
Mergelkuhle		02	32	58	30	58	28	58	28	04	34	04	32	02	
Dönwerstraße		03	33	59	Min.	59	29	59	29	05	35	05	33	03	
Karl-Schurz-Straße		04	34	9.00	15.00	30	16.00	30	06	36	06	34	04		
Schulzentrum Nette		05	alle	35	01	01	31	01	alle	31	07	37	07	35	05
Brinkmannstraße		06	30	36	02	02	32	02	30	08	38	08	36	06	
Auf dem Wodeacker		07	Min.	37	03	03	33	03	Min.	33	09	39	09	37	07
Zum Hallenbad		08	38	04	04	34	04	34	10	40	10	38	08		
Donarstraße		09	39	06	06	36	06	36	11	41	11	39	09		
Ammerstraße		11	41	08	08	38	08	38	13	43	13	41	11		
Marschallstraße		12	42	09	09	39	09	39	14	44	14	42	12		
Mengede Markt		13	43	10	10	15.40	10	40	15	45	15	43	13		
Freihofstraße		14	44	11	11	11	11	41	16	46	16	44	14		
Burgring		16	46	13	13	13	13	43	18	48	18	46	16		
Castroper Str./Mengede Bf		18	48	15	alle	15	15	45	20	50	20	48	18		
Emsinghofstraße		19	49	16	60	16	16	46	21	51	21	49	19		
Kalmeichweg		20	50	17	Min.	17	17	47	22	52	22	50	20		
Am Oestricher Bruch		20	50	18	18	18	18	48	22	52	22	50	20		
Auf dem Brauck	an	6.21	8.51	9.19	15.19	16.19	16.19	19.49	20.23	20.53	21.23	21.51	22.21		

471

DSW21  
Nette - Mengede - Oestrich - DO-Bodelschwingh - Westerfilde -

471



**471****sonn- und feiertags**

Haltestellen		Abfahrtszeiten	
Göllenkamp	ab	7.48	21.48
Richterstraße		49	49
Bodelschwingh		50	50
Rohdesdick		51	51
Speckestraße		53	53
Mosselde		54	54
Zum Luftschacht		55	55
DO-Westerfilde	an	7.56	21.56
DO-Westerfilde	ab	8.00	22.00
Mergelkuhle		02	02
Dönwerstraße		03	03
Karl-Schurz-Straße		04	04
Schulzentrum Nette		05	alle 05
Brinkmannstraße		06	30 06
Auf dem Wodeacker		07	Min. 07
Zum Hallenbad		08	08
Donarstraße		09	09
Ammerstraße		11	11
Marschallstraße		12	12
Mengede Markt		13	13
Freihofstraße		14	14
Burgring		16	16
Castroper Str./Mengede Bf		18	18
Emsinghofstraße		19	19
Kalmeichweg		20	20
Am Oestricher Bruch		20	20
Auf dem Brauck	an	8.21	22.21

**471****DSW21 DO-Bodelschwingh - Westerfilde - Nette - Mengede - Oestrich****471**



472



472

**DSW21**  
DO-Mengede - Nette - Oestrich  
und zurück



472

**472****montags bis freitags****samstags**

Haltestellen	Abfahrtszeiten															
Mengede Markt	6.30	7.30	8.30	9.30	10.30		16.30	17.30	18.30	9.40	10.40	11.40	12.40	13.40	14.40	15.40
Marschallstraße	31	31	31	31	31		31	31	31	41	41	41	41	41	41	41
Dönnstraße	32	32	32	32	32		32	32	32	42	42	42	42	42	42	42
DO-Nette/Oestrich	33	33	33	33	33		33	33	33	43	43	43	43	43	43	43
Volksbundstraße	34	34	34	34	34	alle	34	34	34	44	44	44	44	44	44	44
Treckmannweg	35	35	35	35	35	60	35	35	35	45	45	45	45	45	45	45
Castroper Str./Mengede Bf	37	37	37	37	37	Min.	37	37	37	47	47	47	47	47	47	47
Emsinghofstraße	38	38	38	38	38		38	38	38	48	48	48	48	48	48	48
Kalmeichweg	39	39	39	39	39		39	39	39	49	49	49	49	49	49	49
Am Oestricher Bruch	40	40	40	40	40		40	40	40	50	50	50	50	50	50	50
Auf dem Brauck	6.41	7.41	8.41	9.41	10.41		16.41	17.41	18.41	9.51	10.51	11.51	12.51	13.51	14.51	15.51

**472****montags bis freitags****samstags**

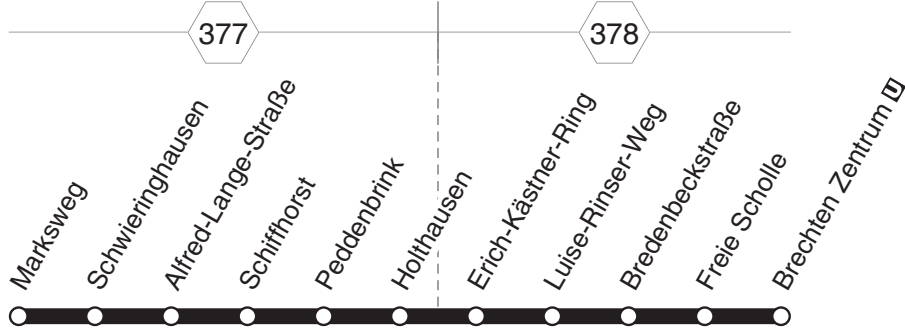
Haltestellen	Abfahrtszeiten															
Auf dem Brauck	6.00	7.00		8.00	9.00		17.00	18.00	19.00	9.10	10.10	11.10	12.10	13.10	14.10	15.10
Emsinghofstraße	01	01	51	01	01		01	01	01	11	11	11	11	11	11	11
Castroper Str./Mengede Bf	02	02	52	02	02		02	02	02	12	12	12	12	12	12	12
Treckmannweg	04	04	54	04	04	alle	04	04	04	14	14	14	14	14	14	14
Volksbundstraße	05	05	55	05	05	60	05	05	05	15	15	15	15	15	15	15
DO-Nette/Oestrich	06	06	56	06	06	Min.	06	06	06	16	16	16	16	16	16	16
Dönnstraße	07	07	57	07	07		07	07	07	17	17	17	17	17	17	17
Marschallstraße	08	08	58	08	08		08	08	08	18	18	18	18	18	18	18
Mengede Markt	6.09	7.09	7.59	8.09	9.09		17.09	18.09	19.09	9.19	10.19	11.19	12.19	13.19	14.19	15.19

= fährt an Schultagen

**472****DSW21  
und zurück  
DO-Mengede - Nette - Oestrich****472**



473



473



**DSW21**  
Brechten  
und zurück

DO-Schwieringhausen - Holthausen -

**473****montags bis freitags**

Haltestellen	Abfahrtszeiten																	
	<b>⊠</b>																	
Marksweg	6.26	7.26	7.40	8.26	9.07	9.26	10.26	11.26	12.07	12.26	13.26	14.26	15.07	15.26	16.07	16.26	17.26	18.26
Schwieringhausen	27	27	7.41	27	9.08	27	27	27	12.08	27	27	27	15.08	27	16.08	27	27	27
Alfred-Lange-Straße	28	28		28		28	28	28		28	28	28		28		28	28	28
Schiffhorst	30	30		30		30	30	30		30	30	30		30		30	30	30
Peddenbrink	31	31		31		31	31	31		31	31	31		31		31	31	31
Holthausen	32	32		32		32	32	32		32	32	32		32		32	32	32
Erich-Kästner-Ring	35	35		35		35	35	35		35	35	35		35		35	35	35
Luise-Rinser-Weg	36	36		36		36	36	36		36	36	36		36		36	36	36
Bredenbeckstraße	38	38		38		38	38	38		38	38	38		38		38	38	38
Freie Scholle	39	39		39		39	39	39		39	39	39		39		39	39	39
Brechten Zentrum <b>U</b>	6.40	7.40		8.40		9.40	10.40	11.40		12.40	13.40	14.40		15.40		16.40	17.40	18.40

⊠ = fährt als Linie 474 weiter in Richtung DO-Mengede Bf

**473****samstags**

Haltestellen	Abfahrtszeiten												
Marksweg	6.26	7.26	8.26	9.26	10.26	11.26	12.26	13.26	14.26	15.26	16.26	17.26	18.26
Schwieringhausen	27	27	27	27	27	27	27	27	27	27	27	27	27
Alfred-Lange-Straße	28	28	28	28	28	28	28	28	28	28	28	28	28
Schiffhorst	30	30	30	30	30	30	30	30	30	30	30	30	30
Peddenbrink	31	31	31	31	31	31	31	31	31	31	31	31	31
Holthausen	32	32	32	32	32	32	32	32	32	32	32	32	32
Erich-Kästner-Ring	35	35	35	35	35	35	35	35	35	35	35	35	35
Luise-Rinser-Weg	36	36	36	36	36	36	36	36	36	36	36	36	36
Bredenbeckstraße	38	38	38	38	38	38	38	38	38	38	38	38	38
Freie Scholle	39	39	39	39	39	39	39	39	39	39	39	39	39
Brechten Zentrum <b>U</b>	6.40	7.40	8.40	9.40	10.40	11.40	12.40	13.40	14.40	15.40	16.40	17.40	18.40

**473****DSW21****DO-Schwieringhausen - Holthausen - Brechten****473**

**473****montags bis freitags**

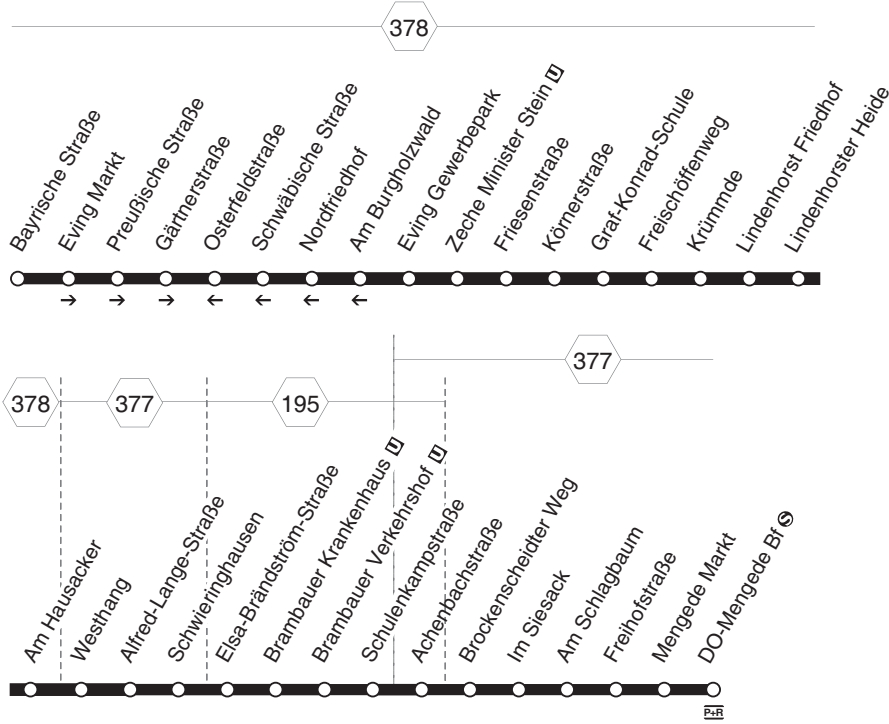
Haltestellen	Abfahrtszeiten															
Brechten Zentrum	7.50	8.50	9.50	10.50	11.50	12.50	13.50	14.50	15.50	16.50	17.50	18.50				
Freie Scholle	51	51	51	51	51	51	51	51	51	51	51	51	51	51		
Bredenbeckstraße	52	52	52	52	52	52	52	52	52	52	52	52	52	52		
Lui-se-Rin-ser-Weg	54	54	54	54	54	54	54	54	54	54	54	54	54	54		
Erich-Kästner-Ring	55	55	55	55	55	55	55	55	55	55	55	55	55	55		
Holthausen	58	58	58	58	58	58	58	58	58	58	58	58	58	58		
Peddenbrink	59	59	59	59	59	59	59	59	59	59	59	59	59	59		
Schiffhorst	8.00	9.00	10.00	11.00	12.00	13.00	14.00	15.00	16.00	17.00	18.00	19.00				
Alfred-Lange-Straße	02	02	02	02	02	02	02	02	02	02	02	02	02	02		
Schwieringhausen	03	03	9.20	03	03	03	12.20	03	03	03	15.20	03	16.20	03	03	03
Marksweg	8.04	9.04	9.21	10.04	11.04	12.04	12.21	13.04	14.04	15.04	15.21	16.04	16.21	17.04	18.04	19.04

**473****samstags**

Haltestellen	Abfahrtszeiten																
Brechten Zentrum	6.50	7.50	8.50	9.50	10.50	11.50	12.50	13.50	14.50	15.50	16.50	17.50	18.50				
Freie Scholle	51	51	51	51	51	51	51	51	51	51	51	51	51	51			
Bredenbeckstraße	52	52	52	52	52	52	52	52	52	52	52	52	52	52			
Lui-se-Rin-ser-Weg	54	54	54	54	54	54	54	54	54	54	54	54	54	54			
Erich-Kästner-Ring	55	55	55	55	55	55	55	55	55	55	55	55	55	55			
Holthausen	58	58	58	58	58	58	58	58	58	58	58	58	58	58			
Peddenbrink	59	59	59	59	59	59	59	59	59	59	59	59	59	59			
Schiffhorst	7.00	8.00	9.00	10.00	11.00	12.00	13.00	14.00	15.00	16.00	17.00	18.00	19.00				
Alfred-Lange-Straße	02	02	02	02	02	02	02	02	02	02	02	02	02	02			
Schwieringhausen	03	03	03	03	03	03	03	03	03	03	03	03	03	03	03		
Marksweg	7.04	8.04	9.04	10.04	11.04	12.04	13.04	14.04	15.04	16.04	17.04	18.04	19.04				

**473****DSW21  
Schweringhausen  
DO-Brechten - Holthausen -****473**



**474****474**

**DSW21**  
**DO-Eving - Lindenhorst - Schwieringhausen -**  
**LÜN-Brambauer - DO-Mengede**  
**und zurück**

**474**

**474****montags bis freitags**

Haltestellen	Abfahrtszeiten													
Dortmund Bayrische Straße	5.52	6.52	7.52	8.52	9.52	17.52	18.52	19.52						
- Eving Markt	53	53	53	53	53	53	53	53						
- Preußische Straße	54	54	54	54	54	54	54	54						
- Gärtnerstraße	55	55	55	55	55	55	55	55						
- Eving Gewerbepark	56	56	56	56	56	56	56	56						
- Zeche Minister Stein  an	5.57	6.57	7.57	8.57	9.57	17.57	18.57	19.57						
- Zeche Minister Stein  ab	5.58	6.58	7.58	8.58	9.58	17.58	18.58	19.58						
- Friesenstraße	59	59	59	59	59	59	59	59						
- Körnerstraße	6.00	7.00	8.00	9.00	10.00	alle 18.00	19.00	20.00						
- Graf-Konrad-Schule	01	01	01	01	01	01 60	01	01						
- Freischöffenweg	02	02	02	02	02	Min. 02	02	02						
- Krümmde	03	03	03	03	03	03	03	03						
- Lindenhorst Friedhof	05	05	05	05	05	05	05	05						
- Lindenhorster Heide	05	05	05	05	05	05	05	05						
- Am Hausacker	06	06	06	06	06	06	06	06						
- Westhang	07	07	07	07	07	07	07	07						
- Alfred-Lange-Straße	10	10	10	10	10	10	10	10						
- Schwieringhausen	11	11	7.41	11	11	11	11	11						
Lünen Elsa-Brändström-Straße	12	12	42	12	12	12	12	12						
Brambauer Krankenhaus	13	13	43	13	13	13	13	13						
- Brambauer Verkehrshof	5.45	15 6.45	15 45	15 8.45	15 9.45	15 15	15 18.45	15 19.45						
- Schulenkampstraße	47	17 47	17 47	17 47	17 47	17 47	17 47	17 47						
- Achenbachstraße	48	18 48	18 48	18 48	18 48	18 48	18 48	18 48						
Dortmund Brockenscheidter Weg	50	20 50	20 50	20 50	20 50	20 50	20 50	20 50						
- Im Siesack	52	22 52	22 52	22 52	22 52	22 52	22 52	22 52						
- Am Schlagbaum	55	25 55	25 55	25 55	25 55	25 55	25 55	25 55						
- Freihofstraße	56	26 56	26 56	26 56	26 56	26 56	26 56	26 56						
- Mengede Markt	57	27 57	27 57	27 57	27 57	27 57	27 57	27 57						
- DO-Mengede Bf  (Bstg 05) an	5.59	6.29 6.59	7.29 7.59	8.29 8.59	9.29 9.59	10.29 10.29	18.29 18.59	19.29 19.59	20.29					

**474****DSW21  
LÜN-Brambauer - DO-Mengede  
DO-Eving - Lindenhorst - Schwieringhausen -****474**

**474****samstags****sonn- und feiertags****474****DSW21  
LÜN-Brambauer - DO-Mengede  
DO-Eving - Lindenhorst - Schwieringhausen -**

Haltestellen	Abfahrtszeiten														
Dortmund Bayrische Straße															
- Eving Markt															
- Preußische Straße															
- Gärtnerstraße															
- Eving Gewerbepark															
- Zeche Minister Stein  an															
- Zeche Minister Stein  ab															
- Friesenstraße															
- Körnerstraße															
- Graf-Konrad-Schule															
- Freischöffenweg															
- Krümmde															
- Lindenhorst Friedhof															
- Lindenhorster Heide															
- Am Hausacker															
- Westhang															
- Alfred-Lange-Straße															
- Schwieringhausen															
Lünen Elsa-Brändström-Straße															
Brambauer Krankenhaus															
- Brambauer Verkehrshof															
- Schulenkampstraße															
- Achenbachstraße															
Dortmund Brockenscheidter Weg															
- Im Siesack															
- Am Schlagbaum															
- Freihofstraße															
- Mengede Markt															
- DO-Mengede Bf  (Bstg 05) an															

**474**

**474****montags bis freitags****samstags****474****DSW21 DO-Mengede - LÜN-Brambauer - DO-Schwieringhausen - Lindenhorst - Eving**

Haltestellen	Abfahrtszeiten															
DO-Mengede Bf  (Bstg 05) ab	<b>5.00</b>	<b>5.30</b>	<b>6.00</b>	<b>6.30</b>	<b>7.00</b>	<b>8.00</b>	<b>8.30</b>	<b>9.00</b>			<b>20.00</b>	<b>7.30</b>	<b>8.00</b>		<b>19.00</b>	<b>19.30</b>
- Mengede Markt	02	32	02	32	02	02	32	02			02	32	02		02	32
- Freihofstraße	03	33	03	33	03	03	33	03			03	33	03		03	33
- Am Schlagbaum	04	34	04	34	04	04	34	04	alle		04	34	04	alle	04	34
- Im Siesack	07	37	07	37	07	07	37	07	30		07	37	07	30	07	37
- Brockenscheidter Weg	09	39	09	39	09	09	39	09	Min.		09	39	09	Min.	09	39
Lünen Achenbachstraße	11	41	11	41	11	11	41	11			11	41	11		11	41
- Schulenkampstraße	12	42	12	42	12	12	42	12			12	42	12		12	42
- Brambauer Verkehrshof	14	<b>5.44</b>	14	<b>6.44</b>	14	14	<b>8.44</b>	14			14	<b>7.44</b>	14		14	<b>19.44</b>
- Brambauer Krankenhaus	15		15		15	15		15			15		15		15	
Lünen Elsa-Brändström-Straße	16		16		16	16		16			16		16		16	
Dortmund Schwieringhausen	18		18		18	18		18			18		18		18	
- Alfred-Lange-Straße	19		19		19	19		19			19		19		19	
- Westhang	22		22		22	22		22			22		22		22	
- Am Hausacker	23		23		23	23		23			23		23		23	
- Lindenhorster Heide	24		24		24	24		24			24		24		24	
- Lindenhorst Friedhof	25		25		25	25		25			25		25		25	
- Krümmde	27		27		27	27		27			27		27		27	
- Freischöffenweg	28		28		28	28		28	alle		28		28	alle	28	
- Graf-Konrad-Schule	29		29		29	29		29	60		29		29	60	29	
- Körnerstraße	30		30		30	30		30	Min.		30		30	Min.	30	
- Friesenstraße	31		31		31	31		31			31		31		31	
- Zeche Minister Stein	<b>5.32</b>		<b>6.32</b>		<b>7.32</b>	<b>8.32</b>		<b>9.32</b>			<b>20.32</b>		<b>8.32</b>		<b>19.32</b>	
- Zeche Minister Stein	<b>5.33</b>		<b>6.33</b>		<b>7.33</b>	<b>8.33</b>		<b>9.33</b>			<b>20.33</b>		<b>8.33</b>		<b>19.33</b>	
- Eving Gewerbepark	34		34		34	34		34			34		34		34	
- Am Burgholzswald	36		36		36	36		36			36		36		36	
- Nordfriedhof	37		37		37	37		37			37		37		37	
- Schwäbische Straße	39		39		39	39		39			39		39		39	
- Osterfeldstraße	40		40		40	40		40			40		40		40	
- Bayrische Straße	<b>5.41</b>		<b>6.41</b>		<b>7.41</b>	<b>8.41</b>		<b>9.41</b>			<b>20.41</b>		<b>8.41</b>		<b>19.41</b>	

= fährt an schulfreien Tagen bis Bayrische Straße; an Schultagen bis Zeche Minister Stein

**474**

**474****sonn- und feiertags**

Haltestellen	Abfahrtszeiten			
DO-Mengede Bf  (Bstg 05) ab	<b>10.00</b>	<b>11.00</b>	<b>18.00</b>	<b>19.00</b>
- Mengede Markt	02	02	02	02
- Freihofstraße	03	03	03	03
- Am Schlagbaum	04	04	04	04
- Im Siesack	06	06	06	06
- Brockenscheidter Weg	08	08	08	08
Lünen Achenbachstraße	10	10	10	10
- Schulkampstraße	11	11	11	11
- Brambauer Verkehrshof	13	13	13	13
- Brambauer Krankenhaus	14	14	14	14
Lünen Elsa-Brändström-Straße	15	15	alle	15
Dortmund Schwieringhausen	17	17	60	17
- Alfred-Lange-Straße	18	18	Min.	18
- Westhang	20	20	20	20
- Am Hausacker	21	21	21	21
- Lindenhorster Heide	22	22	22	22
- Lindenhorst Friedhof	23	23	23	23
- Krümmde	25	25	25	25
- Freischöffenweg	26	26	26	26
- Graf-Konrad-Schule	27	27	27	27
- Körnerstraße	28	28	28	28
- Friesenstraße	29	29	29	29
- Zeche Minister Stein  an	<b>10.30</b>	<b>11.30</b>	<b>18.30</b>	<b>19.30</b>
- Zeche Minister Stein  ab				
- Eving Gewerbepark				
- Am Burgholzwald				
- Nordfriedhof				
- Schwäbische Straße				
- Osterfeldstraße				
- Bayrische Straße				

**474**
**DSW21**  
**DO-Mengede - LÜN-Brambauer -**  
**DO-Schwieringhausen - Lindenhorst - Eving**
**474**



475



475



**DSW21**  
**DO-Hauptbahnhof - Hafen - Deusen -**  
**Mengede**  
**und zurück**

475

**475****montags bis freitags****475****DSW21  
Mengede**  
**DO-Hauptbahnhof - Hafen - Deusen -**

Haltestellen	Abfahrtszeiten																	
Dortmund Hbf	<b>5.01</b>	<b>5.31</b>	<b>6.01</b>	<b>6.30</b>	<b>8.00</b>	<b>8.20</b>	<b>16.20</b>	<b>16.50</b>	<b>18.50</b>	<b>19.18</b>	<b>19.48</b>	<b>20.18</b>	<b>20.48</b>	<b>21.18</b>	<b>21.48</b>			
Grüne Straße	03	33	03	32	02	22	22	52	52	20	50	20	50	20	50			
Treibstraße	04	34	04	33	03	23	23	53	53	21	51	21	51	21	51			
Kesselstraße	05	35	05	34	04	24	24	54	54	22	52	22	52	22	52			
Hafen	06	36	06	36	06	26	26	56	56	24	53	23	53	23	53			
Drehbrückenstraße	07	37	07	37	07	27	27	57	57	25	54	24	54	24	54			
Schäferstraße	08	38	08	38	08	28	28	58	58	26	55	25	55	25	55			
Franziusbrücke	10	40	10	40	10	30	30	<b>17.00</b>	<b>19.00</b>	28	57	27	57	27	57			
Sudkamp	11	41	11	41	11	31	31	01	01	29	58	28	58	28	58			
Weidenstraße	12	42	12	42	12	32	32	02	02	30	59	29	59	29	59			
Plaas	12	42	12	42	alle	12	32	alle	32	02	alle	02	30	59	29	59	29	59
Deuser Wiesen	13	43	13	43	30	13	33	30	33	03	31	<b>20.00</b>	30	<b>21.00</b>	30	<b>22.00</b>		
Deusen	14	44	14	44	Min.	14	34	Min.	34	04	32	01	31	01	31	01		
Ellinghausen	15	45	15	45		15	35		35	05	05	33	02	32	02	32	02	
Ellinghausen GVZ / IKEA	16	46	16	46		16	36		36	<b>17.06</b>	<b>19.06</b>	<b>19.34</b>	<b>20.03</b>	<b>20.33</b>	03	33	<b>22.03</b>	
IKEA Logistikzentrum	17	47	17	47		17	37		37					04	34			
Gut Königsmühle	19	49	19	50		20	40		40	<b>17.07</b>	<b>19.07</b>	<b>19.35</b>	<b>20.04</b>	<b>20.34</b>	06	36	<b>22.04</b>	
Roonheide	20	50	20	51		21	41		41	08	08	36	05	35	07	37	05	
Friedrich-Hausemann-Allee	21	51	21	52		22	42		42	09	09	37	06	36	08	38	06	
Grüner Bogen	22	52	22	53		23	43		43	10	10	38	07	37	09	39	07	
Im Apen	24	54	24	55		25	45		45	12	12	40	09	39	11	41	09	
Mengede Markt	26	56	26	57		27	47		47	14	14	42	11	41	13	43	11	
DO-Mengede Bf	an	<b>5.28</b>	<b>5.58</b>	<b>6.28</b>	<b>6.59</b>	<b>8.29</b>	<b>8.49</b>	<b>16.49</b>	<b>17.16</b>	<b>19.16</b>	<b>19.44</b>	<b>20.13</b>	<b>20.43</b>	<b>21.15</b>	<b>21.45</b>	<b>22.13</b>		

**475**

**475****mo-fr****samstags**

Haltestellen	Abfahrtszeiten															
Dortmund Hbf	<b>22.18</b>	<b>22.48</b>	<b>23.18</b>	<b>5.21</b>	<b>6.41</b>	<b>7.31</b>	<b>8.01</b>	<b>8.30</b>		<b>19.00</b>	<b>19.31</b>	<b>20.01</b>	<b>20.31</b>	<b>21.01</b>	<b>21.31</b>	<b>23.31</b>
Grüne Straße	20	50	20	23	43	33	03	32		02	33	03	33	03	33	33
Treibstraße	21	51	21	24	44	34	04	33		03	34	04	34	04	34	34
Kesselstraße	22	52	22	25	45	35	05	34		04	35	05	35	05	35	35
Hafen	23	53	23	26	46	36	06	36		06	36	06	36	06	36	36
Drehbrückenstraße	24	54	24	27	47	37	07	37		07	37	07	37	07	37	alle 37
Schäferstraße	25	55	25	28	48	38	08	38		08	38	08	38	08	38	30 38
Franziusbrücke	27	57	27	30	50	40	10	40		10	40	10	40	10	40	Min. 40
Sudkamp	28	58	28	31	51	41	11	41		11	41	11	41	11	41	41
Weidenstraße	29	59	29	32	52	42	12	42		12	42	12	42	12	42	42
Plaas	29	59	29	32	52	42	12	42	alle	12	42	12	42	12	42	42
Deuser Wiesen	30	<b>23.00</b>	30	33	53	43	13	43	30	13	43	13	43	13	43	43
Deusen	31	01	31	34	54	44	14	44	Min.	14	44	14	44	<b>21.14</b>	44	44
Ellinghausen	32	02	32	35	55	45	15	45		15	45	15	45		45	45
Ellinghausen GVZ / IKEA	33	<b>23.03</b>	<b>23.33</b>	36	56	<b>7.46</b>	<b>8.16</b>	<b>8.46</b>		<b>19.16</b>	<b>19.46</b>	<b>20.16</b>	<b>20.46</b>		<b>21.46</b>	<b>23.46</b>
IKEA Logistikzentrum	34			5.37	57											
Gut Königsmühle	36	<b>23.04</b>	<b>23.34</b>	59	<b>7.47</b>	<b>8.17</b>	<b>8.47</b>			<b>19.17</b>	<b>19.47</b>	<b>20.17</b>	<b>20.47</b>		<b>21.47</b>	alle <b>23.47</b>
Roonheide	37	05	35		7.00	48	18	48		18	48	18	48		48	60 48
Friedrich-Hausemann-Allee	38	06	36		01	49	19	49		19	49	19	49		49	Min. 49
Grüner Bogen	39	07	37		02	50	20	50		20	50	20	50		50	50
Im Apen	41	09	39		04	52	22	52		22	52	22	52		52	52
Mengede Markt	43	11	41		06	54	24	54		24	54	24	54		54	54
DO-Mengede Bf	an <b>22.45</b>	<b>23.13</b>	<b>23.43</b>		<b>7.08</b>	<b>7.56</b>	<b>8.26</b>	<b>8.56</b>		<b>19.26</b>	<b>19.56</b>	<b>20.26</b>	<b>20.56</b>		<b>21.56</b>	<b>23.56</b>

**475****DSW21  
Mengede**  
**DO-Hauptbahnhof - Hafen - Deusen -****475**



**475****sonn- und feiertags**

Haltestellen	Abfahrtszeiten						
Dortmund Hbf	<b>9.29</b>	<b>19.59</b>	<b>20.31</b>	<b>21.01</b>	<b>21.31</b>	<b>22.31</b>	<b>23.31</b>
Grüne Straße	31	<b>20.01</b>	33	03	33	33	33
Treibstraße	32	02	34	04	34	34	34
Kesselstraße	33	03	35	05	35	35	35
Hafen	34	04	36	06	36	36	36
Drehbrückenstraße	35	05	37	07	37	37	37
Schäferstraße	36	06	38	08	38	38	38
Franziusbrücke	38	08	40	10	40	40	40
Sudkamp	39	09	41	11	41	41	41
Weidenstraße	40	10	42	12	42	42	42
Plaas	40	alle	10	42	12	42	42
Deuser Wiesen	41	30	11	43	13	43	43
Deusen	42	Min.	12	44	14	44	44
Ellinghausen	43	13	45	15	45	45	45
Ellinghausen GVZ / IKEA	<b>9.44</b>	<b>20.14</b>	46	16	<b>21.46</b>	<b>22.46</b>	<b>23.46</b>
IKEA Logistikzentrum	)	)	47	17	)	)	)
Gut Königsmühle	<b>9.45</b>	<b>20.15</b>	49	19	<b>21.47</b>	<b>22.47</b>	<b>23.47</b>
Roonheide	46	16	50	20	48	48	48
Friedrich-Hausemann-Allee	47	17	51	21	49	49	49
Grüner Bogen	48	18	52	22	50	50	50
Im Apen	50	20	54	24	52	52	52
Mengede Markt	52	22	56	26	54	54	54
DO-Mengede Bf	an <b>9.54</b>	<b>20.24</b>	<b>20.58</b>	<b>21.28</b>	<b>21.56</b>	<b>22.56</b>	<b>23.56</b>

**475****DSW21  
Mengede** DO-Hauptbahnhof - Hafen - Deusen -**475**

**475****montags bis freitags****475****DSW21  
Hauptbahnhof  
DO-Mengede - Deusen - Hafen -**

Haltestellen	Abfahrtszeiten															
DO-Mengede Bf	ab	5.03	5.30	6.03	6.30	7.00	7.30	8.11		11.41	12.08		18.38	19.19	23.19	
Mengede Markt		05	32	05	32	02	32	13		43	10		40	21	21	
Im Apen		07	34	07	34	04	34	15		45	12		42	23	23	
Grüner Bogen		09	35	09	36	06	36	17		47	14		44	24	24	
Friedrich-Hausemann-Allee		10	36	10	37	07	37	18		48	15		45	25	25	
Roonheide		11	37	11	38	08	38	19		49	16		46	26	26	
Gut Königsmühle		12	38	12	39	09	39	20		50	17		47	27	27	
Ellinghausen GVZ / IKEA		5.13	39	6.13	40	10	40	8.21		11.51	18		48	28	28	
IKEA Logistikzentrum			40		41	11	41				19		49	29	29	
Ellinghausen		5.14	42	6.14	44	14	44	8.22		11.52	22		52	31	31	
Deusen	4.45	15	43	15	45	15	45	23	alle	53	23	alle	53	32	alle	32
Deuser Wiesen	46	16	44	16	46	16	46	24	30	54	24	30	54	33	30	33
Plaas	47	17	44	17	47	17	47	25	Min.	55	25	Min.	55	33	Min.	33
Weidenstraße	48	18	45	18	48	18	48	26		56	26		56	34	34	
Sudkamp	49	19	46	19	49	19	49	27		57	27		57	35	35	
Franziusbrücke	50	20	47	20	50	20	50	28		58	28		58	36	36	
Schäferstraße	52	22	49	22	52	22	52	30		12.00	30		19.00	38	38	
Drehbrückenstraße	53	23	50	23	53	23	53	31		01	31		01	39	39	
Hafen	54	24	51	24	54	24	54	32		02	32		02	40	40	
Kesselstraße	55	25	52	25	55	25	55	33		03	33		03	41	41	
Treibstraße	56	26	53	26	56	26	56	34		04	34		04	42	42	
Grüne Straße	57	27	54	27	57	27	57	35		05	35		05	43	43	
Dortmund Hbf	4.59	5.29	5.56	6.29	6.59	7.29	7.59	8.37		12.07	12.37		19.07	19.45	23.45	

**475**

**475****samstags****475****DSW21 Hauptbahnhof**  
**DO-Mengede - Deusen - Hafen -**

Haltestellen	Abfahrtszeiten																		
DO-Mengede Bf	ab	<b>6.09</b>	<b>7.34</b>	<b>8.03</b>		<b>13.33</b>	<b>14.00</b>	<b>14.30</b>	<b>15.03</b>		<b>18.33</b>	<b>19.04</b>	<b>20.34</b>	<b>21.34</b>	<b>22.32</b>	<b>23.04</b>			
Mengede Markt		11	36	05		35	02	32	05		35	06	36	36	34	06			
Im Apen		13	38	07		37	04	34	07		37	08	38	38	36	08			
Grüner Bogen		14	39	09		39	06	36	09		39	09	39	39	37	09			
Friedrich-Hausemann-Allee		15	40	10		40	07	37	10		40	10	40	40	38	10			
Roonheide		16	41	11		41	08	38	11		41	11	41	41	39	11			
Gut Königsmühle		17	42	12		42	09	39	12		42	12	42	42	40	12			
Ellinghausen GVZ / IKEA		18	<b>7.43</b>	<b>8.13</b>		<b>13.43</b>	10	40	<b>15.13</b>		<b>18.43</b>	<b>19.13</b>	<b>20.43</b>	<b>21.43</b>	41	<b>23.13</b>			
IKEA Logistikzentrum		19					11	41							42				
Ellinghausen		21	<b>7.44</b>	<b>8.14</b>		<b>13.44</b>	14	44	<b>15.14</b>		<b>18.44</b>	<b>19.14</b>	<b>20.44</b>	<b>21.44</b>	44	<b>23.14</b>			
Deusen		22	45	15	alle	45	15	45	15	alle	45	15	alle	45	<b>21.15</b>	45	<b>22.15</b>	45	15
Deuser Wiesen		23	46	16	30	46	16	46	16	30	46	16	30	46	16	46	16	46	16
Plaas		23	46	17	Min.	47	17	47	17	Min.	47	16	Min.	46	16	46	16	46	16
Weidenstraße		24	47	18		48	18	48	18		48	17	47	17	47	17	47	17	17
Sudkamp		25	48	19		49	19	49	19		49	18	48	18	48	18	48	18	18
Franziusbrücke		26	49	20		50	20	50	20		50	19	49	19	49	19	49	19	19
Schäferstraße		28	51	22		52	22	52	22		52	21	51	21	51	21	51	21	21
Drehbrückenstraße		29	52	23		53	23	53	23		53	22	52	22	52	22	52	22	22
Hafen		30	53	24		54	24	54	24		54	23	53	23	53	23	53	23	23
Kesselstraße		31	54	25		55	25	55	25		55	24	54	24	54	24	54	24	24
Treibstraße		32	55	26		56	26	56	26		56	25	55	25	55	25	55	25	25
Grüne Straße		33	56	27		57	27	57	27		57	26	56	26	56	26	56	26	26
Dortmund Hbf		<b>6.35</b>	<b>7.58</b>	<b>8.29</b>		<b>13.59</b>	<b>14.29</b>	<b>14.59</b>	<b>15.29</b>		<b>18.59</b>	<b>19.28</b>	<b>20.58</b>	<b>21.28</b>	<b>21.58</b>	<b>22.28</b>	<b>22.58</b>	<b>23.28</b>	

**475**

**475****sonn- und feiertags**

Haltestellen	Abfahrtszeiten						
DO-Mengede Bf	ab	<b>9.34</b>	<b>20.04</b>	<b>20.32</b>	<b>21.02</b>	<b>21.34</b>	<b>22.34</b>
Mengede Markt		36	06	34	04	36	36
Im Apen		38	08	36	06	38	38
Grüner Bogen		39	09	37	07	39	39
Friedrich-Hausemann-Allee		40	10	38	08	40	40
Roonheide		41	11	39	09	41	41
Gut Königsmühle		42	12	40	10	42	42
Ellinghausen GVZ / IKEA		<b>9.43</b>	<b>20.13</b>	41	11	<b>21.43</b>	<b>22.43</b>
IKEA Logistikzentrum		)	)	42	<b>21.12</b>	)	)
Ellinghausen		<b>9.44</b>	<b>20.14</b>	44		<b>21.44</b>	<b>22.44</b>
Deusen		45	alle	15	45	45	45
Deuser Wiesen		46	30	16	46	46	46
Plaas		46	Min.	16	46	46	46
Weidenstraße		47		17	47	47	47
Sudkamp		48		18	48	48	48
Franziusbrücke		49		19	49	49	49
Schäferstraße		51		21	51	51	51
Drehbrückenstraße		52		22	52	52	52
Hafen		53		23	53	53	53
Kesselstraße		54		24	54	54	54
Treibstraße		55		25	55	55	55
Grüne Straße		56		26	56	56	56
Dortmund Hbf		<b>9.58</b>	<b>20.28</b>	<b>20.58</b>		<b>21.58</b>	<b>22.58</b>

**475****DSW21 Hauptbahnhof**  
**DO-Mengede - Deusen - Hafen -****475**



476



476



**DSW21** Groppenbruch - Mengeder Heide - Mengede  
und zurück

476

**476****montags bis freitags****samstags****sonn- und feiertags** →

Haltestellen		Abfahrtszeiten												
Im Siesack	ab	<b>5.28</b>	<b>5.58</b>	<b>6.28</b>		<b>7.28</b>	<b>20.28</b>		<b>7.28</b>	<b>16.28</b>	<b>20.28</b>	<b>10.28</b>	<b>19.58</b>	
Stofferstraße		29	59	29		29	29		29	29	29	29	59	
Groppenbrucher Straße		30	<b>6.00</b>	30		30	30		30	30	30	30	<b>20.00</b>	
Waltroper Straße		31	01	31		31	31		31	31	31	30	00	
Mengeder Heide		32	02	32	alle	32	alle	32	32	alle	32	31	alle	01
Am Heiderand		33	03	33	20	33	30	33	33	30	33	32	30	02
Rittershofer Straße		35	05	35	Min.	35	Min.	35	35	Min.	35	33	Min.	03
Große Riedbruchstraße		36	06	36		36	36		36	36	36	34	04	
Freihofstraße		38	08	38		38	38		38	38	38	36	06	
Mengede Markt		39	09	39		39	39		39	39	39	37	07	
DO-Mengede Bf	an	<b>5.41</b>	<b>6.11</b>	<b>6.41</b>		<b>7.41</b>	<b>20.41</b>		<b>7.41</b>	<b>16.41</b>	<b>20.41</b>	<b>10.39</b>	<b>20.09</b>	

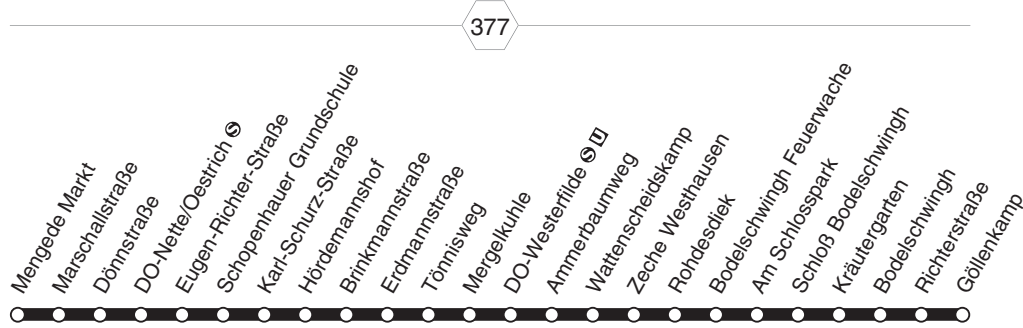
**476****montags bis freitags****samstags****sonn- und feiertags** ←

Haltestellen		Abfahrtszeiten													
DO-Mengede Bf  (Bstg 05)	ab	<b>5.45</b>	<b>6.15</b>	<b>6.45</b>	<b>7.45</b>	<b>20.45</b>		<b>7.45</b>	<b>16.15</b>	<b>20.15</b>		<b>10.15</b>	<b>19.45</b>		
Mengede Markt		47	17	47	47	47		47	17	17		17	47		
Freihofstraße		48	18	48	48	48		48	18	18		18	48		
Große Riedbruchstraße		49	19	49	49	49		49	19	19		19	49		
Rittershofer Straße		50	20	50	50	alle	50	50	alle	20	alle	20	alle	50	
Am Heiderand		51	21	51	51	30	51	51	30	21	60	21	21	30	51
Mengeder Heide		52	22	52	52	Min.	52	52	Min.	22	Min.	22	22	Min.	52
Waltroper Straße		53	23	53	53		53	53		23	23	23	53		
Groppenbrucher Straße		54	24	54	54		54	54		24	24	24	54		
Reiterhof Groppenbruch		55	25	55	55		55	55		25	25	25	55		
Im Siesack	an	<b>5.55</b>	<b>6.25</b>	<b>6.55</b>	<b>7.55</b>	<b>20.55</b>		<b>7.55</b>	<b>16.25</b>	<b>20.25</b>		<b>10.25</b>	<b>19.55</b>		

**476****DSW21**  
Groppenbruch - Mengeder Heide - Mengede  
und zurück**476**



477



477

**DSW21**  
DO-Mengede - Nette - Bodelschwingh  
und zurück

477






**477****montags bis freitags****samstags****477****DSW21****DO-Mengede - Nette - Bodelschwingh**

Haltestellen	Abfahrtszeiten															
	7.11	8.11	9.11	10.11	11.11	15.11	16.11	17.11	18.11	19.11	9.11	10.11	11.11	12.11	13.11	
Mengede Markt	7.11	8.11	9.11	10.11	11.11	15.11	16.11	17.11	18.11	19.11	9.11	10.11	11.11	12.11	13.11	
Marschallstraße	12	12	12	12	12	12	12	12	12	12	12	12	12	12	12	
Dönnstraße	13	13	13	13	13	13	13	13	13	13	13	13	13	13	13	
DO-Nette/Oestrich	14	14	14	14	14	14	14	14	14	14	14	14	14	14	14	
Eugen-Richter-Straße	15	15	15	15	15	15	15	15	15	15	15	15	15	15	15	
Schopenhauer Grundschule	16	16	16	16	16	16	16	16	16	16	16	16	16	16	16	
Karl-Schurz-Straße	17	17	17	17	17	17	17	17	17	17	17	17	17	17	17	
Hördemannshof	18	18	18	18	18	18	18	18	18	18	18	18	18	18	18	
Brinkmannstraße	19	19	19	19	19	19	19	19	19	19	19	19	19	19	19	
Erdmannstraße	20	20	20	20	20	20	20	20	20	20	20	20	20	20	20	
Tönnisweg	21	21	21	21	21	21	21	21	21	21	21	21	21	21	21	
Mergelkuhle	22	22	22	22	22	alle 60	22	22	22	22	22	22	22	22	22	
DO-Westerfilde	an 7.24	8.24	9.24	10.24	11.24	Min.	15.24	16.24	17.24	18.24	19.24	9.24	10.24	11.24	12.24	13.24
DO-Westerfilde	ab 7.25	8.25	9.25	10.25	11.25	Min.	15.25	16.25	17.25	18.25	19.25	9.25	10.25	11.25	12.25	13.25
Ammerbaumweg	26	26	26	26	26	26	26	26	26	26	26	26	26	26	26	
Wattenscheidskamp	27	27	27	27	27	27	27	27	27	27	27	27	27	27	27	
Zeche Westhausen	28	28	28	28	28	28	28	28	28	28	28	28	28	28	28	
Rohdesdiek	29	29	29	29	29	29	29	29	29	29	29	29	29	29	29	
Bodelschwingh Feuerwache	30	30	30	30	30	30	30	30	30	30	30	30	30	30	30	
Am Schlosspark	30	30	30	30	30	30	30	30	30	30	30	30	30	30	30	
Schloß Bodelschwingh	32	32	32	32	32	32	32	32	32	32	32	32	32	32	32	
Kräutergarten	33	33	33	33	33	33	33	33	33	33	33	33	33	33	33	
Bodelschwingh	34	34	34	34	34	34	34	34	34	34	34	34	34	34	34	
Richterstraße	35	35	35	35	35	35	35	35	35	35	35	35	35	35	35	
Göllenkamp	7.36	8.36	9.36	10.36	11.36	15.36	16.36	17.36	18.36	19.36	9.36	10.36	11.36	12.36	13.36	

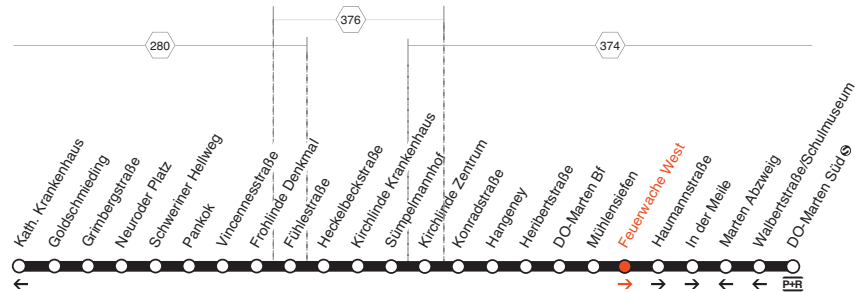
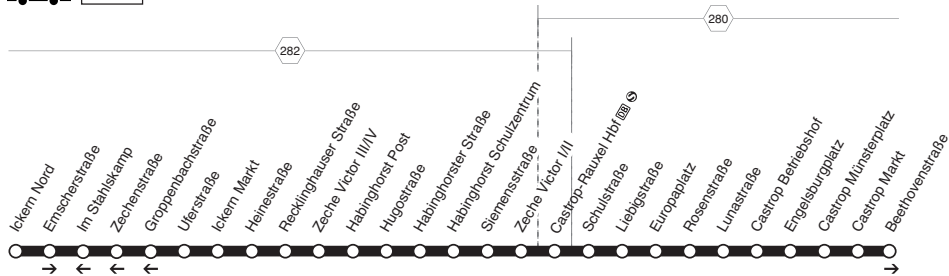
**477**



**477****montags bis freitags****samstags****477****DSW21****DO-Bodelschwingh - Nette - Mengede**

Haltestellen	Abfahrtszeiten																
Göllenkamp	<b>6.46</b>	<b>7.46</b>	<b>8.46</b>	<b>9.46</b>	<b>10.46</b>		<b>14.46</b>	<b>15.46</b>	<b>16.46</b>	<b>17.46</b>	<b>18.46</b>		<b>8.46</b>	<b>9.46</b>	<b>10.46</b>	<b>11.46</b>	<b>12.46</b>
Richterstraße	47	47	47	47	47		47	47	47	47	47		47	47	47	47	47
Bodelschwingh	48	48	48	48	48		48	48	48	48	48		48	48	48	48	48
Kräutergarten	48	48	48	48	48		48	48	48	48	48		48	48	48	48	48
Schloß Bodelschwingh	49	49	49	49	49		49	49	49	49	49		49	49	49	49	49
Am Schlosspark	51	51	51	51	51		51	51	51	51	51		51	51	51	51	51
Bodelschwingh Feuerwache	52	52	52	52	52		52	52	52	52	52		52	52	52	52	52
Rohdesdiek	53	53	53	53	53		53	53	53	53	53		53	53	53	53	53
Zeche Westhausen	54	54	54	54	54		54	54	54	54	54		54	54	54	54	54
Wattenscheidskamp	55	55	55	55	55		55	55	55	55	55		55	55	55	55	55
Ammerbaumweg	56	56	56	56	56	alle	56	56	56	56	56		56	56	56	56	56
DO-Westerfilde  	57	57	57	57	57	60	57	57	57	57	57		57	57	57	57	57
Mergelkuhle	59	59	59	59	59	Min.	59	59	59	59	59		59	59	59	59	59
Tönnisweg	<b>7.00</b>	<b>8.00</b>	<b>9.00</b>	<b>10.00</b>	<b>11.00</b>		<b>15.00</b>	<b>16.00</b>	<b>17.00</b>	<b>18.00</b>	<b>19.00</b>		<b>9.00</b>	<b>10.00</b>	<b>11.00</b>	<b>12.00</b>	<b>13.00</b>
Erdmannstraße	01	01	01	01	01		01	01	01	01	01		01	01	01	01	01
Brinkmannstraße	02	02	02	02	02		02	02	02	02	02		02	02	02	02	02
Hördemannshof	03	03	03	03	03		03	03	03	03	03		03	03	03	03	03
Karl-Schurz-Straße	04	04	04	04	04		04	04	04	04	04		04	04	04	04	04
Schopenhauer Grundschule	05	05	05	05	05		05	05	05	05	05		05	05	05	05	05
Eugen-Richter-Straße	06	06	06	06	06		06	06	06	06	06		06	06	06	06	06
DO-Nette/Oestrich 	07	07	07	07	07		07	07	07	07	07		07	07	07	07	07
Dönnstraße	08	08	08	08	08		08	08	08	08	08		08	08	08	08	08
Marschallstraße	09	09	09	09	09		09	09	09	09	09		09	09	09	09	09
Mengede Markt	<b>7.10</b>	<b>8.10</b>	<b>9.10</b>	<b>10.10</b>	<b>11.10</b>		<b>15.10</b>	<b>16.10</b>	<b>17.10</b>	<b>18.10</b>	<b>19.10</b>		<b>9.10</b>	<b>10.10</b>	<b>11.10</b>	<b>12.10</b>	<b>13.10</b>

**477**

**480**

DO-Marten: Baumaßnahme auf der Straße „Bärenbruch“ in Fahrtrichtung Kirchlinde (voraussichtlich bis Anfang 2027)

Weitere Informationen unter: [www.bus-und-bahn.de](http://www.bus-und-bahn.de)

**480**

**CAS-Ickern - Habinghorst - Castrop -  
Schwerin - Frohlinde - DO-Kirchlinde -  
Marten  
und zurück**

**480**



**480****montags bis freitags****samstags**

Haltestellen		Abfahrtszeiten															
CAS Ickern Nord	ab	21.48	22.48	23.48		5.46	6.16		7.46	8.16	8.46		18.46	19.16	19.46		20.16
- Uferstraße		50	50	50		48	18		48	18	48		48	18	48		18
- Ickern Markt		51	51	51		49	19		49	19	49		49	19	49		19
- Heinestraße		52	52	52		50	20		50	20	50		50	20	50		20
- Zeche Victor III/IV		54	54	54		52	22		52	22	52		52	22	52		22
- Habinghorst Post		56	56	56		54	24		54	24	54		54	24	54		24
- Habinghorster Straße		59	59	59		57	27		57	27	57		57	27	57		27
- Habinghorst Schulzentrum		22.00	23.00	0.00		58	28		58	28	58		58	28	58		28
- Siemensstraße		02	02	02		6.00	30		8.00	30	9.00		19.00	30	20.00		30
- Castrop-Rauxel Hbf	an	22.04	23.04	0.04		6.02	6.32		8.02	8.32	9.02		19.02	19.32	20.02		20.32
- Castrop-Rauxel Hbf	ab	22.04	23.04	0.04		6.02	6.32		8.02	8.33	9.03		19.03	19.32	20.02		20.32
- Schulstraße		05	05	05		03	33		03	34	04		04	33	03		33
- Europaplatz		07	07	07		05	35		05	36	06		06	35	05		35
- Lunastraße		09	09	09		07	37		07	38	08		08	37	07		37
- Castrop Betriebshof		10	10	10		5.38	08 38		08	39	09		09	38	08		20.37 38
- CAS Münsterplatz (Bstg 05)	an	22.13	usw.	23.13	0.13	5.41	6.11	6.41	usw.	8.11	8.43	9.13	usw.	19.13	19.41	20.11	20.40 20.41
- CAS Münsterplatz (Bstg 05)	ab	21.43	22.13	bis	23.13	5.41	6.11	6.41	bis	8.11	8.44	9.14	bis	19.14	19.41	20.11	20.41
- Castrop Markt		45	15	15		43	13	43		13	46	16		16	43	13	43
- Goldschmieding		48	18	18		46	16	46		16	49	19		19	46	16	46
- Neuroder Platz		51	21	21		49	19	49		19	52	22		22	49	19	49
- Schweriner Hellweg		52	22	22		50	20	50		20	53	23		23	50	20	50
- Vincennesstraße		54	24	24		52	22	52		22	55	25		25	52	22	52
Dortmund Fühlestraße		56	26	26		54	24	54		24	58	28		28	54	24	54
- Kirchlinde Krankenhaus		57	27	27		55	25	55		25	9.00	30		30	55	25	55
- Sümpelmannhof		58	28	28		56	26	56		26	01	31		31	56	26	56
- Kirchlinde Zentrum	an	21.59	22.29	23.29		5.57	6.27	6.57		8.27	9.02	9.32		19.32	19.57	20.27	20.57
- Kirchlinde Zentrum	ab	22.03	22.33	23.33		6.03	6.33	7.03		8.33	9.03	9.33		19.33	20.03	20.33	21.03
- Konradstraße		05	35	35		05	35	05		35	05	35		35	05	35	05
- Hangeney		06	36	36		06	36	06		36	06	36		36	06	36	06
- DO-Marten Bf		08	38	38		08	38	08		38	08	38		38	08	38	08
- Feuerwache West		09	39	39		09	39	09		39	10	40		40	09	39	09
- Haumannstraße		10	40	40		10	40	10		40	11	41		41	10	40	10
- DO-Marten Süd		22.12	22.42	23.42		6.12	6.42	7.12		8.42	9.13	9.43		19.43	20.12	20.42	21.12
- Zollernstr./Kirchlinde Krh.																	
- Kirchlinde Zentrum	an																

**480****Marten****DSW21 CAS-Ickern - Habinghorst - Castrop - Schwerin - Frohlinde - DO-Kirchlinde -****480**

**480****samstags**

Haltestellen		Abfahrtszeiten			
CAS Ickern Nord	ab	<b>20.46</b>	<b>21.48</b>	<b>22.48</b>	<b>23.48</b>
- Uferstraße		48	50	50	50
- Ickern Markt		49	51	51	51
- Heinestraße		50	52	52	52
- Zeche Victor III/IV		52	54	54	54
- Habinghorst Post		54	56	56	56
- Habinghorster Straße		57	59	59	59
- Habinghorst Schulzentrum		58	<b>22.00</b>	<b>23.00</b>	<b>0.00</b>
- Siemensstraße		<b>21.00</b>	02	02	02
- Castrop-Rauxel Hbf	an	<b>21.02</b>	<b>22.04</b>	<b>23.04</b>	<b>0.04</b>
- Castrop-Rauxel Hbf	ab	<b>21.02</b>	<b>22.04</b>	<b>23.04</b>	<b>0.04</b>
- Schulstraße		03	05	05	05
- Europaplatz		05	07	07	07
- Lunastraße		07	09	09	09
- Castrop Betriebshof		08	10	10	10
- CAS Münsterplatz (Bstg 05)	an	<b>21.11</b>	<b>22.13</b>	<b>23.13</b>	<b>0.13</b>
- CAS Münsterplatz (Bstg 05)	ab	<b>21.11</b>	<b>21.45</b>	<b>22.13</b>	<b>22.43</b>
- Castrop Markt		13	45	15	45
- Goldschmieding		16	48	18	48
- Neuroder Platz		19	51	21	51
- Schweriner Hellweg		20	52	22	52
- Vincennesstraße		22	54	24	54
Dortmund Fühlestraße		24	56	26	56
- Kirchlinde Krankenhaus		25	57	27	57
- Sümpelmannhof		26	58	28	58
- Kirchlinde Zentrum	an	<b>21.27</b>	<b>21.59</b>	<b>22.29</b>	<b>22.59</b>
- Kirchlinde Zentrum	ab	<b>21.33</b>	<b>22.03</b>	<b>22.33</b>	<b>23.03</b>
- Konradstraße		35	05	35	05
- Hangeney		36	06	36	06
- DO-Marten Bf		38	08	38	08
- Feuerwache West		39	09	39	09
- Haumannstraße		40	10	40	10
- DO-Marten Süd		<b>21.42</b>	<b>22.12</b>	<b>22.42</b>	<b>23.12</b>
- Zollernstr./Kirchlinde Krh.					
- Kirchlinde Zentrum	an				

**480**

Marten

**DSW21**  
 CAS-Ickern - Habinghorst - Castrop -  
 Schwerin - Frohlinde - DO-Kirchlinde -  
 Marten
**480**



**480****montags bis freitags****480****DSW21 DO-Marten - Kirchlinde - CAS-Frohlinde - Schwerin - Castrop - Habinghorst - Ickern**

Haltestellen		Abfahrtszeiten												
Dortmund Marten Süd	ab	4.38	5.18	5.38	5.58	19.38	19.58	20.16	20.46	21.16	22.46	23.16	23.46	
- Marten Abzweig		40	20	40	6.00	40	20.00	18	48	18	48	18	48	
- Mühlensiefen	an	4.47	5.27	5.47	6.07	19.47	20.07	20.24	20.54	21.24	22.54	23.24	23.54	
- Mühlensiefen	ab	4.49	5.29	5.49	6.09	19.49	20.09	20.24	20.54	21.24	22.54	23.24	23.54	
- DO-Marten Bf		50	30	50	10	50	10	25	55	25	55	25	55	
- Hangeney		52	32	52	12	52	12	27	57	27	57	27	57	
- Kirchlinde Zentrum	an	4.56	5.36	5.56	6.16	19.56	20.16	20.30	21.00	21.30	23.00	23.30	0.00	
- Kirchlinde Zentrum	ab	4.57	5.17	5.37	5.57	6.17	19.57	20.16	20.32	21.02	21.32	23.02	23.32	0.02
- Kirchlinde Krankenhaus		59	19	39	59	19	59	18	33	03	33	03	03	
- Fühlestraße		5.01	21	41	6.01	21	20.01	20	35	05	35	05	05	
CAS Frohlinde Denkmal		02	22	42	02	22	02	21	36	06	36	06	06	
- Schweriner Hellweg		06	26	46	06	26	06	25	39	09	39	09	09	
- Neuroder Platz		07	27	47	07	27	07	26	40	10	40	10	10	
- Goldschmieding		09	29	49	09	29	usw.	09	28	42	12	42	usw.	
- Castrop Markt		12	32	52	12	32	bis	12	31	44	14	44	bis	
- Castrop Münsterplatz	an	5.14	5.34	5.54	6.14	6.34	20.14	20.33	20.46	21.16	21.46	23.16	23.46	0.16
- Castrop Münsterplatz	ab	5.15	5.35	5.55	6.15	6.35	20.15	20.33	20.47	21.17	23.17	23.47	0.17	
- Castrop Betriebshof		4.59	19	39	59	19	39	19	20.37	20.50	20	23.50	0.20	
- Lunastraße		5.00	20	40	6.00	20	40	20		21	21			
- Europaplatz		02	22	42	02	22	42	22		23	23			
- Schulstraße		04	24	44	04	24	44	24		25	25			
- Castrop-Rauxel Hbf	an	5.05	5.25	5.45	6.05	6.25	6.45	20.25		21.26	23.26			
- Castrop-Rauxel Hbf	ab	5.06	5.26	5.46	6.06	6.26	6.46	20.26		21.26	23.26			
- Siemensstraße		08	28	48	08	28	48	28		28	28			
- Habinghorster Straße		11	31	51	11	31	51	31		30	30			
- Habinghorst Post		14	34	54	14	34	54	34		33	33			
- Zeche Victor III/IV		16	36	56	16	36	56	36		34	34			
- Heinestraße		18	38	58	18	38	58	38		36	36			
- Uferstraße		20	40	6.00	20	40	7.00	40		38	38			
- Ickern Nord	an	5.25	5.45	6.05	6.25	6.45	7.05	20.45		21.42	23.42			

**480**



480

samstags



480

DSW21  
Schwerin - Castrop - Kirchlinde - CAS-Frohlinde -  
Habinghorst - Ickern

Haltestellen		Abfahrtszeiten																	
Dortmund Marten Süd	ab				<b>6.16</b>	<b>6.46</b>		<b>7.46</b>	<b>8.08</b>	<b>8.38</b>		<b>19.38</b>	<b>20.16</b>	<b>20.46</b>	<b>21.16</b>		<b>22.46</b>	<b>23.16</b>	<b>23.46</b>
- Marten Abzweig					18	48		48	10	40		40	18	48	18		48	18	48
- Mühlensiefen	an				<b>6.24</b>	<b>6.54</b>		<b>7.54</b>	<b>8.17</b>	<b>8.47</b>		<b>19.47</b>	<b>20.24</b>	<b>20.54</b>	<b>21.24</b>		<b>22.54</b>	<b>23.24</b>	<b>23.54</b>
- Mühlensiefen	ab				<b>6.24</b>	<b>6.54</b>		<b>7.54</b>	<b>8.19</b>	<b>8.49</b>		<b>19.49</b>	<b>20.24</b>	<b>20.54</b>	<b>21.24</b>		<b>22.54</b>	<b>23.24</b>	<b>23.54</b>
- DO-Marten Bf					25	55		55	20	50		50	25	55	25		55	25	55
- Hangeney					27	57		57	22	52		52	27	57	27		57	27	57
- Kirchlinde Zentrum	an				<b>6.30</b>	<b>7.00</b>		<b>8.00</b>	<b>8.26</b>	<b>8.56</b>		<b>19.56</b>	<b>20.30</b>	<b>21.00</b>	<b>21.30</b>		<b>23.00</b>	<b>23.30</b>	<b>0.00</b>
- Kirchlinde Zentrum	ab				<b>6.32</b>	<b>7.02</b>		<b>8.02</b>	<b>8.27</b>	<b>8.57</b>		<b>19.57</b>	<b>20.32</b>	<b>21.02</b>	<b>21.32</b>		<b>23.02</b>	<b>23.32</b>	<b>0.02</b>
- Kirchlinde Krankenhaus					33	03		03	29	59		59	33	03	33		03	33	03
- Fühlestraße					35	05		05	31	9.01		20.01	35	05	35		05	35	05
CAS Frohlinde Denkmal					36	06		06	32	02		02	36	06	36		06	36	06
- Schweriner Hellweg					39	09		09	36	06		06	39	09	39		09	39	09
- Neuroder Platz					40	10		10	37	07		07	40	10	40		10	40	10
- Goldschmieding					42	12	usw.	12	39	09	usw.	09	42	12	42	usw.	12	42	12
- Castrop Markt					44	14	bis	14	42	12	bis	12	44	14	44	bis	14	44	14
- Castrop Münsterplatz	an				<b>6.46</b>	<b>7.16</b>		<b>8.16</b>	<b>8.44</b>	<b>9.14</b>		<b>20.14</b>	<b>20.46</b>	<b>21.16</b>	<b>21.46</b>		<b>23.16</b>	<b>23.46</b>	<b>0.16</b>
- Castrop Münsterplatz	ab	<b>5.17</b>	<b>5.47</b>	<b>6.17</b>	<b>6.47</b>	<b>7.17</b>		<b>8.17</b>	<b>8.45</b>	<b>9.15</b>		<b>20.15</b>	<b>20.47</b>	<b>21.17</b>		<b>23.17</b>	<b>23.47</b>	<b>0.17</b>	
- Castrop Betriebshof		20	50	20	50	20		20	49	19		19	20.50	20		20	23.50	0.20	
- Lunastraße		21	51	21	51	21		21	50	20		20		21		21			
- Europaplatz		23	53	23	53	23		23	52	22		22		23		23			
- Schulstraße		25	55	25	55	25		25	54	24		24		25		25			
- Castrop-Rauxel Hbf	an	<b>5.26</b>	<b>5.56</b>	<b>6.26</b>	<b>6.56</b>	<b>7.26</b>		<b>8.26</b>	<b>8.55</b>	<b>9.25</b>		<b>20.25</b>		<b>21.26</b>		<b>23.26</b>			
- Castrop-Rauxel Hbf	ab	<b>5.26</b>	<b>5.56</b>	<b>6.26</b>	<b>6.56</b>	<b>7.26</b>		<b>8.26</b>	<b>8.56</b>	<b>9.26</b>		<b>20.26</b>		<b>21.26</b>		<b>23.26</b>			
- Siemensstraße		28	58	28	58	28		28	58	28		28		28		28			
- Habinghorster Straße		30	6.00	30	7.00	30		30	9.01	31		31		30		30			
- Habinghorst Post		33	03	33	03	33		33	04	34		34		33		33			
- Zeche Victor III/IV		34	04	34	04	34		34	06	36		36		34		34			
- Heinestraße		36	06	36	06	36		36	08	38		38		36		36			
- Uferstraße		38	08	38	08	38		38	10	40		40		38		38			
- Ickern Nord	an	<b>5.42</b>	<b>6.12</b>	<b>6.42</b>	<b>7.12</b>	<b>7.42</b>		<b>8.42</b>	<b>9.15</b>	<b>9.45</b>		<b>20.45</b>		<b>21.42</b>		<b>23.42</b>			

480







**480****sonn- und feiertags**

Haltestellen		Abfahrtszeiten
Dortmund Marten Süd	ab	23.46
- Marten Abzweig		48
- Mühlensiefen	an	23.54
- Mühlensiefen	ab	23.54
- DO-Marten Bf		55
- Hangeney		57
- Kirchlinde Zentrum	an	0.00
- Kirchlinde Zentrum	ab	0.02
- Kirchlinde Krankenhaus		03
- Fühlestraße		05
CAS Frohlinde Denkmal		06
- Schweriner Hellweg		09
- Neuroder Platz		10
- Goldschmieding		12
- Castrop Markt		14
- Castrop Münsterplatz	an	0.16
- Castrop Münsterplatz	ab	0.17
- Castrop Betriebshof		0.20
- Lunastraße		
- Europaplatz		
- Schulstraße		
- Castrop-Rauxel Hbf	an	
- Castrop-Rauxel Hbf	ab	
- Siemensstraße		
- Habinghorster Straße		
- Habinghorst Post		
- Zeche Victor III/IV		
- Heinestraße		
- Uferstraße		
- Ickern Nord	an	

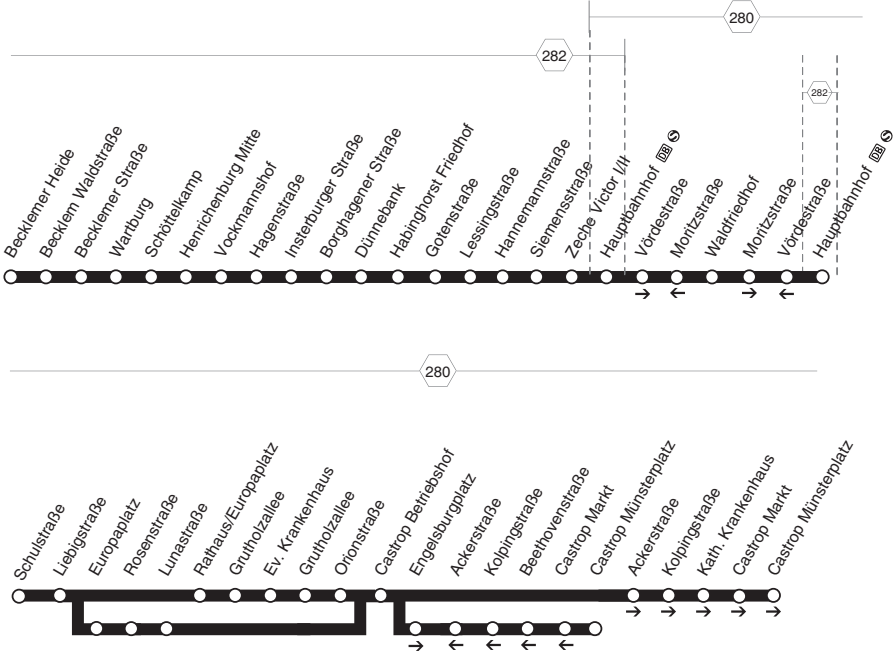
**480****DSW21**  
DO-Marten - Kirchlinde - CAS-Frohlinde -  
Schwerin - Castrop - Habinghorst - Ickern**480**



481

**DSW21** CAS-Becklem - Henrichenburg - Habinghorst -  
 Waldfriedhof - Ev. Krankenhaus -  
 Castrop Münsterplatz  
 und zurück

481



481

**481****montags bis freitags****samstags****sonn- und feiertags** →**481**
**CAS-Becklem - Henrichenburg - Habinghorst -  
 DSW21 Waldfriedhof - Ev. Krankenhaus -  
 Castrop Münsterplatz**

Haltestellen		Abfahrtszeiten									
		<b>S</b>									
Becklemer Heide		6.30	7.16	7.47	19.47	8.47	17.47	18.47			
Becklem Waldstraße		31	17	48	48	48	48	48			
Becklemer Straße		32	18	49	49	49	49	49			
Wartburg		35	21	52	52	52	52	52			
Henrichenburg Mitte	an	6.37	7.23	7.54	19.54	8.54	17.54	18.54			
Henrichenburg Mitte	ab	5.33	6.38	7.24	7.54	19.54	8.54	17.54	18.54	10.38	17.38
Vockmannshof		35	40	26	56	56	56	56		40	40
Insterburger Straße		37	42	28	58	58	58	58		42	42
Borghagener Straße		39	44	30	8.00	20.00	9.00	18.00	19.00	44	44
Habinghorst Friedhof		41	46	32	02	02	02	02	02	46	46
Lessingstraße		44	49	35	05	05	05	05	05	49	49
Hannemannstraße		45	50	36	06	06	06	06	06	50	50
Siemensstraße		47	52	38	08	08	08	08	08	51	alle 51
Castrop-Rauxel Hbf	an	5.49	6.54	7.40	8.10	20.10	9.10	18.10	19.10	10.53	60 17.53
Castrop-Rauxel Hbf	ab	5.50	6.55	7.40	8.12	20.12	9.12	18.12	19.12	10.53	Min. 17.53
Vördestraße			56	41	13	alle 13	13	alle 13	13	54	54
Waldfriedhof			57	42	14	60 14	14	60 14	14	55	55
Moritzstraße			58	43	15	Min. 15	15	Min. 15	15	56	56
Castrop-Rauxel Hbf			7.00	45	17	17	17	17	17	58	58
Schulstraße		5.51	01	46	18	18	18	18	18	59	59
Liebigstraße		52	02	7.47	19	19	19	19	19	11.00	18.00
Rathaus/Europaplatz		53	03		20	20	20	20	20	01	01
Ev. Krankenhaus (Bstg 01)	an	5.55	7.05		8.22	20.22	9.22	18.22	19.22	11.03	18.03
Ev. Krankenhaus (Bstg 01)	ab		7.06		8.24	20.24	9.24	18.24	19.24		
Orionstraße (Bstg 02)			7.10		8.28	20.28	9.28	18.28	19.28		
Europaplatz				7.48							
Lunastraße				50							
Castrop Betriebshof		7.11	51	8.29	20.29	9.29	18.29	19.29			
Castrop Münsterplatz			7.55								
Ackerstraße (Bstg 02)		7.14		8.32	20.32	9.32	18.32	19.32			
Kath. Krankenhaus		17		35	35	35	35	35	35		
Castrop Markt		18		36	36	36	36	36	36		
Castrop Münsterplatz		7.20		8.38	20.38	9.38	18.38	19.38			

S = fährt an Schultagen

**481**

**481****montags bis freitags****481****Becklem****Castrop Münsterplatz - Ev. Krankenhaus -  
Waldriedhof - Habinghorst - Henrichenburg -****481**





Haltestellen

Abfahrtszeiten

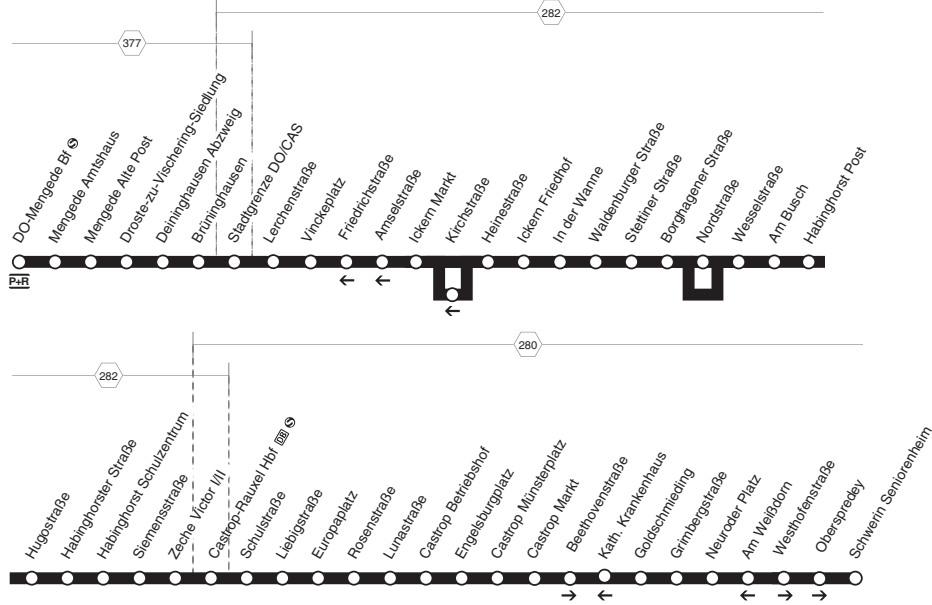
			S	S	S	S							
Castrop Münsterplatz			6.55	12.55	13.55	14.55	15.55	16.55	17.55	18.55	19.55		
Castrop Markt			57	57	57	57	57	57	57	57	57		
Beethovenstraße			58	58	58	58	58	58	58	58	58		
Kolpingstraße (Bstg 01)			7.00	13.00	14.00	15.00	16.00	17.00	18.00	19.00	20.00		
Ackerstraße (Bstg 01)			01	01	01	01	01	01	01	01	01		
Castrop Betriebshof			05	05	13.41	05	05	05	05	05	05		
Orionstraße (Bstg 01)			06	06	06	06	06	06	06	06	06		
Ev. Krankenhaus (Bstg 01)	ab		5.56	7.12	13.12	14.12	15.12	16.12	17.12	18.12	19.12	20.12	
Rathaus/Europaplatz			5.58	7.14	13.14	14.14	15.14	16.14	17.14	18.14	19.14	20.14	
Lunastraße					13.42	14.42	15.42	16.42					
Europaplatz					44	44	44	44					
Liebigstraße			5.59	7.15	13.15	14.15	15.15	16.15	17.15	18.15	19.15	20.15	
Schulstraße			6.00	16	16	16	16	16	16	16	16	16	
Castrop-Rauxel Hbf			01	17	17	17	17	17	17	17	17	17	
Vördestraße			02	18	alle	18	18	18	18	18	18	18	
Moritzstraße			04	20	60	20	20	20	20	20	20	20	
Castrop-Rauxel Hbf			06	22	Min.	22	22	22	22	22	22	22	
Siemensstraße			08	24	24	24	24	24	24	24	24	24	
Hannemannstraße			10	26	26	26	26	26	26	26	26	26	
Lessingstraße			11	27	27	27	27	27	27	27	27	27	
Gotenstraße			12	28	28	28	28	28	28	28	28	28	
Habinghorst Friedhof			14	30	30	14.00	30	15.00	30	16.00	30	17.00	30
Borghagener Straße			16	32	32	02	32	02	32	02	32	02	32
Insterburger Straße			17	33	33	03	33	03	33	03	33	03	33
Hagenstraße			18	34	34	04	34	04	34	04	34	04	34
Vockmannshof			19	35	35	05	35	05	35	05	35	05	35
Henrichenburg Mitte	an		6.21	7.37	13.37	14.07	14.37	15.07	15.37	16.07	16.37	17.07	17.37
Henrichenburg Mitte	ab		6.22	7.39	13.39	14.09	14.39	15.09	15.39	16.09	16.39	17.09	17.39
Schöttelkamp			23	40	40	10	40	10	40	10	40	10	40
Becklemer Straße			27	44	44	14	44	14	44	14	44	14	44
Becklem Waldstraße			28	45	45	15	45	15	45	15	45	15	45
Becklemer Heide			6.30	7.47	13.47	14.17	14.47	15.17	15.47	16.17	16.47	17.17	17.47

S = fährt an Schultagen

**481****samstags****sonn- und feiertags**

Haltestellen		Abfahrtszeiten			
Castrop Münsterplatz		<b>8.55</b>	<b>17.55</b>	<b>18.55</b>	
Castrop Markt		57	57	57	
Beethovenstraße		58	58	58	
Kolpingstraße (Bstg 01)		<b>9.00</b>	<b>18.00</b>	<b>19.00</b>	
Ackerstraße (Bstg 01)		01	01	01	
Castrop Betriebshof		05	05	05	
Orionstraße (Bstg 01)		06	06	06	
Ev. Krankenhaus (Bstg 01)	ab	<b>9.12</b>	<b>18.12</b>	<b>19.12</b>	<b>10.07</b> <b>17.07</b>
Rathaus/Europaplatz		<b>9.14</b>	<b>18.14</b>	<b>19.14</b>	<b>10.09</b> <b>17.09</b>
Lunastraße					
Europaplatz					
Liebigstraße		<b>9.15</b>	<b>18.15</b>	<b>19.15</b>	<b>10.10</b> <b>17.10</b>
Schulstraße		16	16	16	11   11
Castrop-Rauxel Hbf  		<b>8.17</b>	17	17	<b>19.17</b> 12   12
Vördestraße		18	18	alle 18	13   13
Moritzstraße		20	20	60 20	15   alle 15
Castrop-Rauxel Hbf  		22	22	Min. 22	17   60 17
Siemensstraße		24	24	24	19   Min. 19
Hannemannstraße		26	26	26	20   20
Lessingstraße		27	27	27	21   21
Gotenstraße		28	28	28	22   22
Habinghorst Friedhof		30	30	30	24   24
Borghagener Straße		32	32	32	26   26
Insterburger Straße		33	33	33	27   27
Hagenstraße		34	34	34	28   28
Vockmannshof		35	35	35	29   29
Henrichenburg Mitte	an	<b>8.37</b>	<b>9.37</b>	<b>18.37</b>	<b>10.30</b> <b>17.30</b>
Henrichenburg Mitte	ab	<b>8.39</b>	<b>9.39</b>	<b>18.39</b>	
Schöttelkamp		40	40	40	
Becklemer Straße		44	44	44	
Becklem Waldstraße		45	45	45	
Becklemer Heide		<b>8.47</b>	<b>9.47</b>	<b>18.47</b>	

**481****Becklem****Castrop Münsterplatz - Ev. Krankenhaus -  
Waldfriedhof - Habinghorst - Henrichenburg -****481**

**482****482****482**

**DSW21**  
**DO-Mengede - CAS-Ickern - Habinghorst -**  
**Castrop - Schwerin**  
**und zurück**

**482****montags bis freitags****482****DSW21****DO-Mengede - CAS-Ickern - Habinghorst -  
Castrop - Schwerin**

Haltestellen	Abfahrtszeiten																		
													X	X					
Dortmund Mengede Bf	ab	5.30	5.50	6.10	6.30	6.50	7.10	7.30	18.10	18.30	18.50	19.19	19.49	20.19					
- Mengede Alte Post		31	51	11	31	51	11	31	11	31	51	20	50	20					
- Drostie-zu-Vischering-Siedlung		32	52	12	32	52	12	32	12	32	52	21	51	21					
CAS Stadtgrenze DO/CAS		5.07	35	55	15	35	55	15	35	55	24	54	24						
- Ickern Markt		12	40	6.00	20	40	7.00	20	40	20	40	19.00	29	59	29	21.17	22.17	23.17	
- Heinestraße		13	41	01	21	41	01	21	41	21	41	01	30	20.00	30	18	18	18	
- Ickern Friedhof		13	41	01	21	41	01	21	41	21	41	01	30	00	30	18	18	18	
- In der Wanne		14	42	02	22	42	02	22	42	22	42	02	31	01	31	19	19	19	
- Stettiner Straße		17	45	05	25	45	05	25	45	25	45	05	34	04	34	22	22	22	
- Borghagener Straße		18	46	06	26	46	06	26	46	26	46	06	35	05	35	21.23	22.23	23.23	
- Nordstraße		20	48	08	28	48	08	28	48	28	48	08	37	07	37				
- Wesselstraße		21	49	09	29	49	09	29	49	29	49	09	38	08	38	21.24	22.24	23.24	
- Habinghorst Post		24	52	12	32	52	12	32	52	32	52	12	40	10	40	26	26	26	
- Habinghorster Straße		27	55	15	35	55	15	35	55	alle	35	55	15	43	13	43	29	29	29
- Habinghorst Schulzentrum		28	56	16	36	56	16	36	56	20	36	56	16	44	14	44	30	30	30
- Zeche Victor I/II		31	59	19	39	59	19	39	59	Min.	39	59	19	47	17	47	33	33	33
- Castrop-Rauxel Hbf	an	5.32	6.00	6.20	6.40	7.00	7.20	7.40	8.00	18.40	19.00	19.20	19.48	20.18	20.48	21.34	22.34	23.34	
- Castrop-Rauxel Hbf	ab	5.33	6.01	6.21	6.41	7.01	7.21	7.41	8.01	18.41	19.01	19.21	19.48	20.18	20.48	21.34	22.34	23.34	
- Schulstraße		34	02	22	42	02	22	42	02	42	02	22	49	19	49	35	35	35	
- Europaplatz		36	04	24	44	04	24	44	04	44	04	24	51	21	51	37	37	37	
- Rosenstraße		37	05	25	45	05	25	45	05	45	05	25	52	22	52	38	38	38	
- Castrop Betriebshof		39	07	27	47	07	27	47	07	47	07	27	54	24	54	40	40	40	
- Engelsburgplatz		40	08	28	48	08	28	48	08	48	08	28	55	25	55	41	41	41	
- CAS Münsterplatz (Bstg 05)	an	5.43	6.11	6.31	6.51	7.11	7.31	7.51	8.11	18.51	19.11	19.31	19.57	20.27	20.57	21.43	22.43	23.43	
- CAS Münsterplatz (Bstg 05)	ab		6.12	6.32	6.52	7.12	7.32	7.52	8.12	18.52									
- Castrop Markt			14	34	54	14	34	54	14	54									
- Goldschmieding			17	37	57	17	37	57	17	57									
- Neuroder Platz			20	40	7.00	20	40	8.00	20	19.00									
- Schwerin Seniorenheim			6.23	6.43	7.03	7.23	7.43	8.03	8.23	19.03									

X = fährt als Linie 480 weiter in Richtung DO-Marten

**482**



**482****samstags**

Haltestellen		Abfahrtszeiten													
Dortmund Mengede Bf	ab	<b>6.18</b>	<b>6.48</b>	<b>7.18</b>	<b>7.48</b>	<b>8.17</b>		<b>16.17</b>	<b>16.47</b>	<b>17.17</b>	<b>17.47</b>	<b>18.17</b>	<b>18.47</b>	<b>19.17</b>	<b>19.47</b>
- Mengede Alte Post		19	49	19	49	18		18	48	18	48	18	48	18	48
- Drostse-zu-Vischering-Siedlung		20	50	20	50	19		19	49	19	49	19	49	19	49
CAS Stadtgrenze DO/CAS		23	53	23	53	22		22	52	22	52	22	52	22	52
- Ickern Markt		28	58	28	58	27		27	57	27	57	27	57	27	57
- Heinestraße		29	59	29	59	28		28	58	28	58	28	58	28	58
- Ickern Friedhof		29	59	29	59	28		28	58	28	58	28	58	28	58
- In der Wanne		30	<b>7.00</b>	30	<b>8.00</b>	29		29	59	29	59	29	59	29	59
- Stettiner Straße		33	03	33	03	32		<b>32</b>	<b>17.02</b>	<b>32</b>	<b>18.02</b>	<b>32</b>	<b>19.02</b>	<b>32</b>	<b>20.02</b>
- Borhagener Straße		34	04	34	04	33		33	03	33	03	33	03	33	03
- Nordstraße		36	06	36	06	35		35	05	35	05	35	05	35	05
- Wesselstraße		37	07	37	07	36		36	06	36	06	36	06	36	06
- Habinghorst Post		39	09	39	09	39		39	09	39	09	39	09	39	09
- Habinghorster Straße		42	12	42	12	42	alle	42	12	42	12	42	12	42	12
- Habinghorst Schulzentrum		43	13	43	13	43	30	43	13	43	13	43	13	43	13
- Zeche Victor I/II		46	16	46	16	46	Min.	46	16	46	16	46	16	46	16
- Castrop-Rauxel Hbf	an	<b>6.47</b>	<b>7.17</b>	<b>7.47</b>	<b>8.17</b>	<b>8.47</b>		<b>16.47</b>	<b>17.17</b>	<b>17.47</b>	<b>18.17</b>	<b>18.47</b>	<b>19.17</b>	<b>19.47</b>	<b>20.17</b>
- Castrop-Rauxel Hbf	ab	<b>6.47</b>	<b>7.17</b>	<b>7.47</b>	<b>8.17</b>	<b>8.48</b>		<b>16.48</b>	<b>17.18</b>	<b>17.48</b>	<b>18.18</b>	<b>18.48</b>	<b>19.18</b>	<b>19.48</b>	<b>20.18</b>
- Schulstraße		48	18	48	18	49		49	19	49	19	49	19	49	19
- Europaplatz		50	20	50	20	51		51	21	51	21	51	21	51	21
- Rosenstraße		51	21	51	21	52		52	22	52	22	52	22	52	22
- Castrop Betriebshof		53	23	53	23	54		54	24	54	24	54	24	54	24
- Engelsburgplatz		54	24	54	24	55		55	25	55	25	55	25	55	25
- CAS Münsterplatz (Bstg 05)	an	<b>6.56</b>	<b>7.26</b>	<b>7.56</b>	<b>8.26</b>	<b>8.58</b>		<b>16.58</b>	<b>17.28</b>	<b>17.58</b>	<b>18.28</b>	<b>18.58</b>	<b>19.28</b>	<b>19.58</b>	<b>20.28</b>
- CAS Münsterplatz (Bstg 05)	ab	<b>6.56</b>	<b>7.26</b>	<b>7.56</b>	<b>8.26</b>	<b>8.59</b>		<b>16.59</b>	<b>17.29</b>	<b>17.59</b>	<b>18.29</b>	<b>18.59</b>	<b>19.29</b>		
- Castrop Markt		58	28	58	28	<b>9.01</b>		<b>17.01</b>	31	<b>18.01</b>	31	<b>19.01</b>	31		
- Goldschmieding		<b>7.01</b>	31	<b>8.01</b>	31	04		04	34	04	34	04	34		
- Neuroder Platz		04	34	04	34	07		07	37	07	37	07	37		
- Schwerin Seniorenheim		<b>7.07</b>	<b>7.37</b>	<b>8.07</b>	<b>8.37</b>	<b>9.10</b>		<b>17.10</b>	<b>17.40</b>	<b>18.10</b>	<b>18.40</b>	<b>19.10</b>	<b>19.40</b>		

**482****DSW21  
Castrop - Schwerin  
DO-Mengede - CAS-Ickern - Habinghorst -****482**



**482****montags bis freitags**

Haltestellen		Abfahrtszeiten																	
CAS Schwerin Seniorenheim						<b>6.34</b>	<b>6.54</b>	<b>7.14</b>	<b>7.34</b>	<b>7.54</b>			<b>18.34</b>	<b>18.54</b>	<b>19.14</b>				
- Neuroder Platz						37	57	17	37	57			37	57	17				
- Goldschmieding						39	59	19	39	59			39	59	19				
- Kath. Krankenhaus						41	<b>7.01</b>	21	41	<b>8.01</b>			41	<b>19.01</b>	21				
- Castrop Markt						42	02	22	42	02			42	02	22				
- Castrop Münsterplatz	an					<b>6.44</b>	<b>7.04</b>	<b>7.24</b>	<b>7.44</b>	<b>8.04</b>			<b>18.44</b>	<b>19.04</b>	<b>19.24</b>				
- Castrop Münsterplatz	ab	<b>5.25</b>	<b>5.45</b>	<b>6.05</b>	<b>6.25</b>	<b>6.45</b>	<b>7.05</b>	<b>7.25</b>	<b>7.45</b>	<b>8.05</b>			<b>18.45</b>	<b>19.05</b>	<b>19.25</b>	<b>19.45</b>	<b>20.47</b>	<b>21.47</b>	<b>22.47</b>
- Castrop Betriebshof		29	49	09	29	49	09	29	49	09			49	09	29	49	50	50	50
- Rosenstraße		31	51	11	31	51	11	31	51	11			51	11	31	51	52	52	52
- Europaplatz		32	52	12	32	52	12	32	52	12			52	12	32	52	53	53	53
- Schulstraße		34	54	14	34	54	14	34	54	14			54	14	34	54	55	55	55
- Castrop-Rauxel Hbf	an	<b>5.35</b>	<b>5.55</b>	<b>6.15</b>	<b>6.35</b>	<b>6.55</b>	<b>7.15</b>	<b>7.35</b>	<b>7.55</b>	<b>8.15</b>			<b>18.55</b>	<b>19.15</b>	<b>19.35</b>	<b>19.55</b>	<b>20.56</b>	<b>21.56</b>	<b>22.56</b>
- Castrop-Rauxel Hbf	ab	<b>5.36</b>	<b>5.56</b>	<b>6.16</b>	<b>6.36</b>	<b>6.56</b>	<b>7.16</b>	<b>7.36</b>	<b>7.56</b>	<b>8.16</b>			<b>18.56</b>	<b>19.16</b>	<b>19.36</b>	<b>19.56</b>	<b>20.56</b>	<b>21.56</b>	<b>22.56</b>
- Zeche Victor I/II		37	57	17	37	57	17	37	57	17			57	17	37	57	57	57	57
- Habinghorst Schulzentrum		40	<b>6.00</b>	20	40	<b>7.00</b>	20	40	<b>8.00</b>	20	alle	<b>19.00</b>	20	40	<b>20.00</b>	59	59	59	
- Habinghorster Straße		41	01	21	41	01	21	41	01	21	20	01	21	41	01	<b>21.00</b>	<b>22.00</b>	<b>23.00</b>	
- Habinghorst Post		44	04	24	44	04	24	44	04	24	Min.	04	24	44	04	03	03	03	
- Wesselstraße		46	06	26	46	06	26	46	06	26		06	26	46	06	<b>21.05</b>	<b>22.05</b>	<b>23.05</b>	
- Nordstraße		47	07	27	47	07	27	47	07	27		07	27	47	07				
- Borghagener Straße		49	09	29	49	09	29	49	09	29		09	29	49	09	<b>21.06</b>	<b>22.06</b>	<b>23.06</b>	
- Stettiner Straße		51	11	31	51	11	31	51	11	31		11	31	51	11	07	07	07	
- In der Wanne		53	13	33	53	13	33	53	13	33		13	33	53	13	09	09	09	
- Heinestraße		<b>5.55</b>	<b>6.15</b>	<b>6.35</b>	<b>6.55</b>	<b>7.15</b>	<b>7.35</b>	<b>7.55</b>	<b>8.15</b>	<b>8.35</b>		<b>19.15</b>	<b>19.35</b>	<b>19.55</b>	<b>20.15</b>	11	11	11	
- Kirchstraße																13	13	13	
- Ickern Markt		<b>5.56</b>	<b>6.16</b>	<b>6.36</b>	<b>6.56</b>	<b>7.16</b>	<b>7.36</b>	<b>7.56</b>	<b>8.16</b>	<b>8.36</b>		<b>19.16</b>	<b>19.36</b>	<b>19.56</b>	<b>20.16</b>	<b>21.17</b>	<b>22.17</b>	<b>23.17</b>	
- Vinckeplatz		57	17	37	57	17	37	57	17	37		17	37	57	17				
- Friedrichstraße		58	18	38	58	18	38	58	18	38		18	38	58	18				
Dortmund Brüninghausen		<b>6.01</b>	21	41	<b>7.01</b>	21	41	<b>8.01</b>	21	41		21	41	<b>20.01</b>	21				
- Deininghausen Abzweig		02	22	42	02	22	42	02	22	42		22	42	02	22				
- Mengede Alte Post		04	24	44	04	24	44	04	24	44		24	44	04	24				
- DO-Mengede Bf	an	<b>6.06</b>	<b>6.26</b>	<b>6.46</b>	<b>7.06</b>	<b>7.26</b>	<b>7.46</b>	<b>8.06</b>	<b>8.26</b>	<b>8.46</b>		<b>19.26</b>	<b>19.46</b>	<b>20.06</b>	<b>20.26</b>				

**482****DSW21**  
CAS-Schwerin - Castrop - Habinghorst -  
Ickern - DO-Mengede**482**

**482****samstags****482****DSW21**  
**CAS-Schwerin - Castrop - Habinghorst - Ickern - DO-Mengede**

Haltestellen		Abfahrtszeiten															
CAS Schwerin Seniorenheim					7.23	7.53	8.19	8.49	9.19	9.49	10.19	10.49			19.19	19.49	
- Neuroder Platz					25	55	22	52	22	52	22	52			22	52	
- Goldschmieding					27	57	24	54	24	54	24	54			24	54	
- Kath. Krankenhaus					28	58	26	56	26	56	26	56			26	56	
- Castrop Markt					29	59	27	57	27	57	27	57			27	57	
- Castrop Münsterplatz	an				7.31	8.01	8.29	8.59	9.29	9.59	10.29	10.59			19.29	19.59	
- Castrop Münsterplatz	ab	6.02	6.32	7.02	7.32	8.02	8.30	9.00	9.30	10.00	10.30	11.00	19.30	19.59	20.47	21.47	22.47
- Castrop Betriebshof		05	35	05	35	05	34	04	34	04	34	04	34	20.03	50	50	50
- Rosenstraße		07	37	07	37	07	36	06	36	06	36	06	36		52	52	52
- Europaplatz		08	38	08	38	08	37	07	37	07	37	07	37		53	53	53
- Schulstraße		10	40	10	40	10	39	09	39	09	39	09	39		55	55	55
- Castrop-Rauxel Hbf	an	6.11	6.41	7.11	7.41	8.11	8.40	9.10	9.40	10.10	10.40	11.10	19.40	20.56	21.56	22.56	
- Castrop-Rauxel Hbf	ab	6.11	6.41	7.11	7.41	8.11	8.41	9.11	9.41	10.11	10.41	11.11	19.41	20.56	21.56	22.56	
- Zeche Victor I/II		12	42	12	42	12	42	12	42	12	42	12	42		57	57	57
- Habinghorst Schulzentrum		14	44	14	44	14	45	15	45	15	45	15	alle 30 Min. 45		59	59	59
- Habinghorster Straße		15	45	15	45	15	46	16	46	16	46	16	46	21.00	22.00	23.00	
- Habinghorst Post		18	48	18	48	18	49	19	49	19	49	19	49		03	03	03
- Wesselstraße		20	50	20	50	20	51	21	51	21	51	21	51	21.05	22.05	23.05	
- Nordstraße		21	51	21	51	21	52	22	52	22	52	22	52				
- Borghagener Straße		23	53	23	53	23	54	24	54	24	54	24	54	21.06	22.06	23.06	
- Stettiner Straße		24	54	24	54	24	56	26	56	26	56	26	56		07	07	07
- In der Wanne		26	56	26	56	26	58	28	58	28	58	28	58		09	09	09
- Heinestraße		6.28	6.58	7.28	7.58	8.28	9.00	9.30	10.00	10.30	11.00	11.30	20.00		11	11	11
- Kirchstraße															13	13	13
- Ickern Markt		6.29	6.59	7.29	7.59	8.29	9.01	9.31	10.01	10.31	11.01	11.31	20.01	21.17	22.17	23.17	
- Vinckeplatz		30	7.00	30	8.00	30	02	32	02	32	02	32	02				
- Friedrichstraße		31	01	31	01	31	03	33	03	33	03	33	03				
Dortmund Brüninghausen		34	04	34	04	34	06	36	06	36	06	36	06				
- Deininghausen Abzweig		35	05	35	05	35	07	37	07	37	07	37	07				
- Mengede Alte Post		37	07	37	07	37	09	39	09	39	09	39	09				
- DO-Mengede Bf	an	6.39	7.09	7.39	8.09	8.39	9.11	9.41	10.11	10.41	11.11	11.41	20.11				

**482**



**490**

Keine Anwendung des Kurzstreckentarifs zwischen Airport Parkplätzen und dem Dortmunder Airport

**490****DSW21  
und zurück**  
**DO-Aplerbeck - Parkplätze - Airport****490**

**490****montags bis freitags****490****DSW21****DO-Aplerbeck - Parkplätze - Airport**

Haltestellen	Abfahrtszeiten											
Aplerbeck	<b>4.32</b>	<b>5.32</b>	<b>6.02</b>	<b>19.22</b>	<b>19.42</b>	<b>20.12</b>	<b>20.42</b>	<b>21.42</b>				
Aplerbeck Markt	33	33	03	23	43	13	43	43				
Aplerbecker Bahnhofstraße	34	34	04	24	44	14	44	44				
Rodenberg Center	35	35	06	26	46	15	45	45				
Rodenbergstraße/Aplerbeck  an	<b>4.36</b>	<b>5.36</b>	<b>6.07</b>	<b>19.27</b>	<b>19.47</b>	<b>20.16</b>	<b>20.46</b>	<b>21.46</b>				
Rodenbergstraße/Aplerbeck  ab	<b>4.36</b>	<b>5.36</b>	<b>6.09</b>	<b>19.29</b>	<b>19.49</b>	<b>20.16</b>	<b>20.46</b>	<b>21.46</b>				
Lübckerhofstraße	37	alle	37	10	alle	30	50	17	47 usw.			
Vieselerhofstraße	38	20	38	11	20	31	51	18	48 bis			
Köln-Berliner Straße	38	Min.	38	11	Min.	31	51	18	48			
Schleefstraße	39		39	12		32	52	19	49			
Im Hilger	41		41	14		34	54	21	51			
Zur Alten Windmühle	42		42	15		35	55	22	52			
Airport P6 West	44		44	17		37	<b>19.44</b>	57	<b>20.14</b>	24	<b>20.44</b>	54
Airport P6 Ost	45		45	18		38	45	58	15	25	45	55
Airport Parkhaus 4/5	46		46	19		39	46	59	16	26	46	56
DO-Airport an	<b>4.49</b>	<b>5.49</b>	<b>6.22</b>	<b>19.42</b>	<b>19.49</b>	<b>20.02</b>	<b>20.19</b>	<b>20.29</b>	<b>20.49</b>	<b>20.59</b>	<b>21.59</b>	

Für Fluggäste besteht am Automaten die Möglichkeit ein Ticket von/zu den Airport Parkplätzen zu lösen.  
 Kurzfristige zwischenzeitliche Änderungen sind in Abhängigkeit vom Flugplan möglich.

**490**

**490****samstags****sonn- und feiertags****490****DSW21****DO-Aplerbeck - Parkplätze - Airport**

Haltestellen	Abfahrtszeiten														
	samstags			sonn- und feiertags				sonn- und feiertags							
Aplerbeck	5.12	5.42	21.42	4.12	6.12		7.12	7.42	21.42						
Aplerbeck Markt	13	43	43	13	13		13	43	43						
Aplerbecker Bahnhofstraße	14	44	44	14	14		14	44	44						
Rodenberg Center	15	45	45	15	15		15	45	45						
Rodenbergstraße/Aplerbeck  an	5.16	5.46	21.46	4.16	6.16		7.16	7.46	21.46						
Rodenbergstraße/Aplerbeck  ab	5.16	5.46	21.46	4.16	6.16		7.16	7.46	21.46						
Lübckerhofstraße	17	47	usw.	17	Min.	17	17	47	usw.	47					
Vieselerhofstraße	18	48	bis	18		18	18	48	bis	48					
Köln-Berliner Straße	18	48	48	18	18		18	48	48						
Schleefstraße	19	49	49	19	19		19	49	49						
Im Hilger	21	51	51	21	21		21	51	51						
Zur Alten Windmühle	22	52	52	22	22		22	52	52						
Airport P6 West	24	5.44	54	6.14	54	24	alle	24	6.44	7.04	7.14	24	7.44	54	
Airport P6 Ost	25	45	55	15	55	25	20	25	45	05	15	25	45	55	
Airport Parkhaus 4/5	26	46	56	16	56	26	Min.	26	46	06	16	26	46	56	
DO-Airport an	5.29	5.49	5.59	6.19	21.59	4.29		6.29	6.49	7.09	7.19	7.29	7.49	7.59	21.59

Für Fluggäste besteht am Automaten die Möglichkeit ein Ticket von/zu den Airport Parkplätzen zu lösen.  
 Kurzfristige zwischenzeitliche Änderungen sind in Abhängigkeit vom Flugplan möglich.

**490**



**490****montags bis freitags**

Haltestellen	Abfahrtszeiten									
DO-Airport	<b>6.08</b>	<b>19.28</b>	<b>19.40</b>	<b>20.00</b>	<b>20.10</b>	<b>20.30</b>		<b>22.00</b>	<b>22.10</b>	<b>22.30</b>
Airport Parkhaus 4/5	11	31	19.42	02	20.12	32		02	12	32
Airport P6 Ost	12	32	}	03	}	33		03	13	33
Airport P6 West	13	33	19.44	04	20.14	34		04	22.14	34
Zur Alten Windmühle	15	alle	35		06	36	usw.	06		36
Im Hilger	16	20	36		07	37	bis	07		37
Schleefstraße	18	Min.	38		09	39		09		39
Köln-Berliner Straße	18		38		09	39		09		39
Vieselerhofstraße	19		39		10	40		10		40
Lübckerhofstraße	20		40		11	41		11		41
Aplerbeck	<b>6.22</b>	<b>19.42</b>		<b>20.12</b>		<b>20.42</b>		<b>22.12</b>		<b>22.42</b>

Für Fluggäste besteht am Automaten die Möglichkeit ein Ticket von/zu den Airport Parkplätzen zu lösen.  
Kurzfristige zwischenzeitliche Änderungen sind in Abhängigkeit vom Flugplan möglich.




**490****samstags****sonn- und feiertags**

Haltestellen	Abfahrtszeiten																
DO-Airport	<b>6.30</b>	<b>6.40</b>	<b>7.00</b>	<b>7.10</b>		<b>22.00</b>	<b>22.10</b>	<b>22.30</b>		<b>8.00</b>	<b>8.10</b>	<b>8.30</b>	<b>8.40</b>		<b>22.00</b>	<b>22.10</b>	<b>22.30</b>
Airport Parkhaus 4/5	32	6.42	02	7.12		02	12	32		02	8.12	32	8.42		02	12	32
Airport P6 Ost	33	}	03	}		03	13	33		03	}	33	}		03	13	33
Airport P6 West	34	6.44	04	7.14		04	22.14	34		04	8.14	34	8.44		04	22.14	34
Zur Alten Windmühle	36		06		usw.	06		36		06		36		usw.	06		36
Im Hilger	37		07		bis	07		37		07		37		bis	07		37
Schleefstraße	39		09			09		39		09		39			09		39
Köln-Berliner Straße	39		09			09		39		09		39			09		39
Vieselerhofstraße	40		10			10		40		10		40			10		40
Lübckerhofstraße	41		11			11		41		11		41			11		41
Aplerbeck	<b>6.42</b>		<b>7.12</b>			<b>22.12</b>		<b>22.42</b>		<b>8.12</b>		<b>8.42</b>			<b>22.12</b>		<b>22.42</b>




Für Fluggäste besteht am Automaten die Möglichkeit ein Ticket von/zu den Airport Parkplätzen zu lösen.  
Kurzfristige zwischenzeitliche Änderungen sind in Abhängigkeit vom Flugplan möglich.

**490****DSW21****DO-Airport - Parkplätze - Aplerbeck****490**

**Express****montags bis freitags****samstags****sonntags**

Haltestellen	Abfahrtszeiten											
DO-Airport	6.00	a60M	21.00	22.15	6.00	a60M	20.00	21.15	5.00	a60M	21.00	22.15
Dortmund Hbf   	6.22		21.22	22.37	6.22		20.22	21.37	5.22		21.22	22.37

**Express****montags bis freitags****samstags****sonntags**

Haltestellen	Abfahrtszeiten											
Dortmund Hbf   	ab	5.30	a60M	21.30	5.30	a60M	20.30	4.30	a60M	21.30		
DO-Airport	an	5.52		21.52	5.52		20.52	4.52		21.52		

**Deutsch**

Der AirportExpress wird ausschließlich vom Dortmund Airport betrieben.

Fahrpreise für Erwachsene 10,00 Euro und für Kinder unter 15 Jahren 2,00 Euro. Kinder unter 6 Jahren fahren kostenlos.

Bitte kontaktieren Sie bei Verspätungen die telefonische Fahrplanauskunft 0800 6 504030 (gebührenfrei aus allen deutschen Netzen).

Fahrplanabweichungen bei hohem Verkehrsaufkommen möglich. Für Wochenfeiertage gelten zum Teil abweichende Regelungen. Bitte beachten Sie auch unsere örtlichen Hinweise.

Keine Anwendung des VRR-Tarifs.

**English**

The AirportExpress is exclusively operated by Dortmund Airport.

Tickets for adults are 10.00 Euro and 2.00 Euro for children under the age of 15. Children under the age of 6 are free of charge.

In case of delay please contact the phone schedule information 0800 6 504030 (free of charge from all German networks).

Schedule deviations may occur in the case of high traffic volume. For week holidays sometimes deviating regulations apply. Please also note our local information.

VRR rates do not apply.

**Express****AirportExpress  
DO-Airport - Dortmund Hbf  
und zurück****Express**

**Shuttle**

montags bis freitags

samstags

sonn- und feiertags



Haltestellen	Abfahrtszeiten											
DO-Airport	6.05	a20M	19.25	19.49	a30M	22.19	6.19	a30M	22.19	6.19	a30M	22.19
Holzwickede Bf	6.10		19.30	19.54		22.24	6.24		22.24	6.24		22.24

**Shuttle**

montags bis freitags

samstags

sonn- und feiertags



Haltestellen	Abfahrtszeiten															
Holzwickede Bf	ab	4.55	a20M	5.55	6.11	a20M	19.31	19.55	a30M	21.55	5.55	a30M	21.55	4.25	a30M	21.55
DO-Airport	an	5.00		6.00	6.17		19.37	20.00		22.00	6.00		22.00	4.30		22.00

**Deutsch**

Der AirportShuttle wird ausschließlich vom Dortmund Airport betrieben.

Der Fahrpreis zwischen dem Dortmund Airport und Holzwickede Bf beträgt für Erwachsene 3,00 Euro und Kinder unter 15 Jahren 2,00 Euro. Kinder unter sechs Jahren fahren kostenlos.

Bitte kontaktieren Sie bei Verspätungen die telefonische Fahrplanauskunft 0800 6 504030 (gebührenfrei aus allen deutschen Netzen).

Fahrplanabweichungen bei hohem Verkehrsaufkommen möglich. Für Wochenfeiertage gelten zum Teil abweichende Regelungen. Bitte beachten Sie auch unsere örtlichen Hinweise.

Keine Anwendung des VRR-Tarif.

**English**

The AirportShuttle is exclusively operated by Dortmund Airport.

Tickets for adults are 3.00 Euro and 2.00 Euro for children under the age of 15. Children under the age of 6 are free of charge.

In case of delay please contact the phone schedule information 0800 6 504030 (free of charge from all German networks).

Schedule deviations may occur in the case of high traffic volume. For week holidays sometimes deviating regulations apply. Please also note our local information.

VRR rates do not apply.

**Shuttle**AirportShuttle  
DO-Airport - Holzwickede Bf  
und zurück**Shuttle**